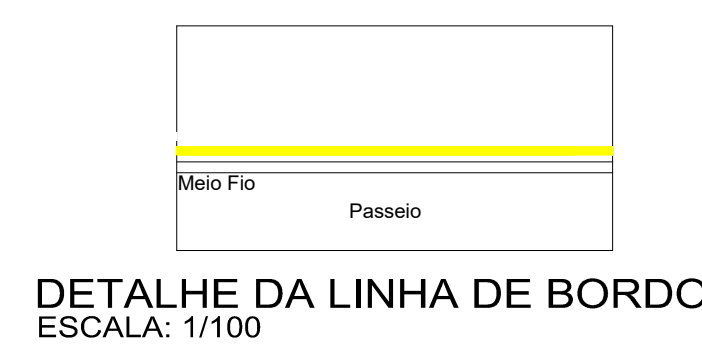
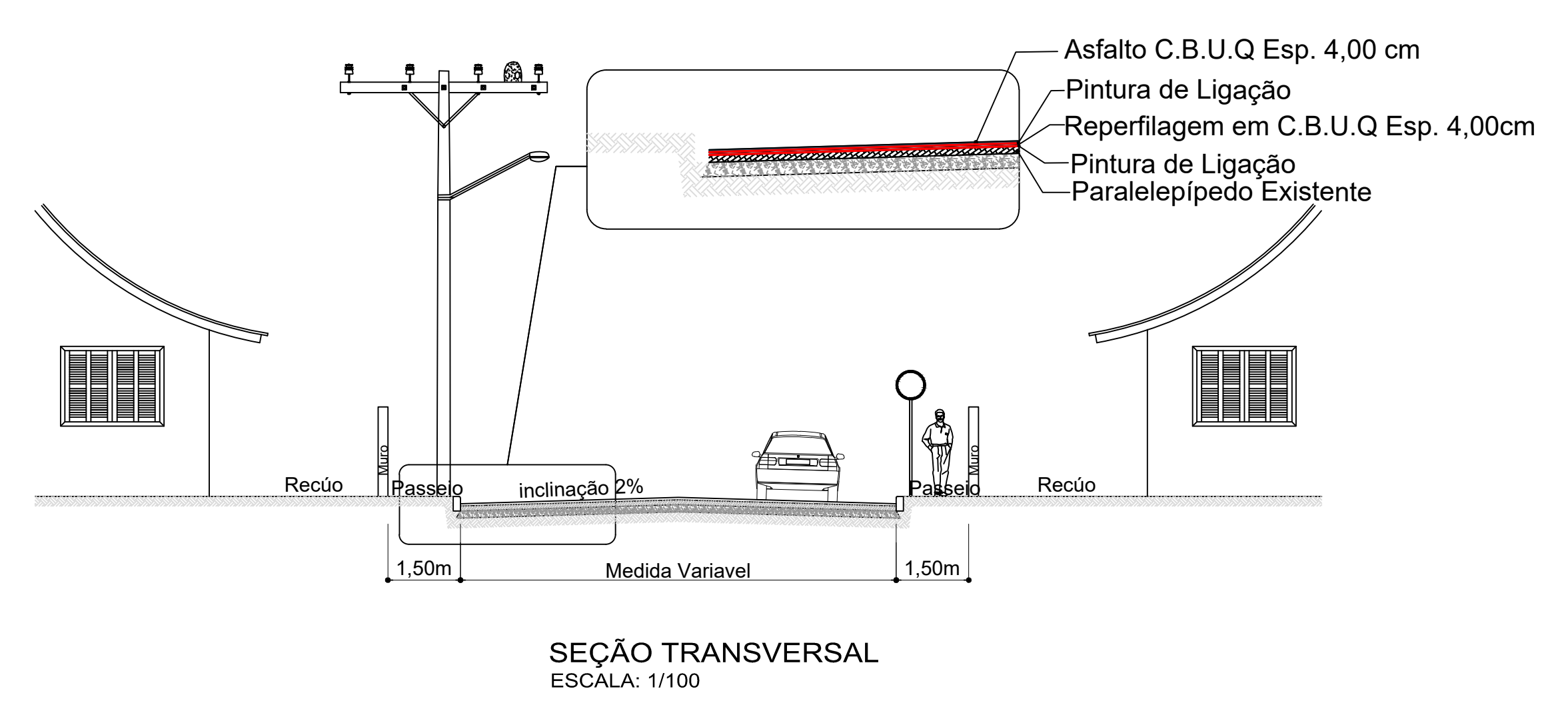
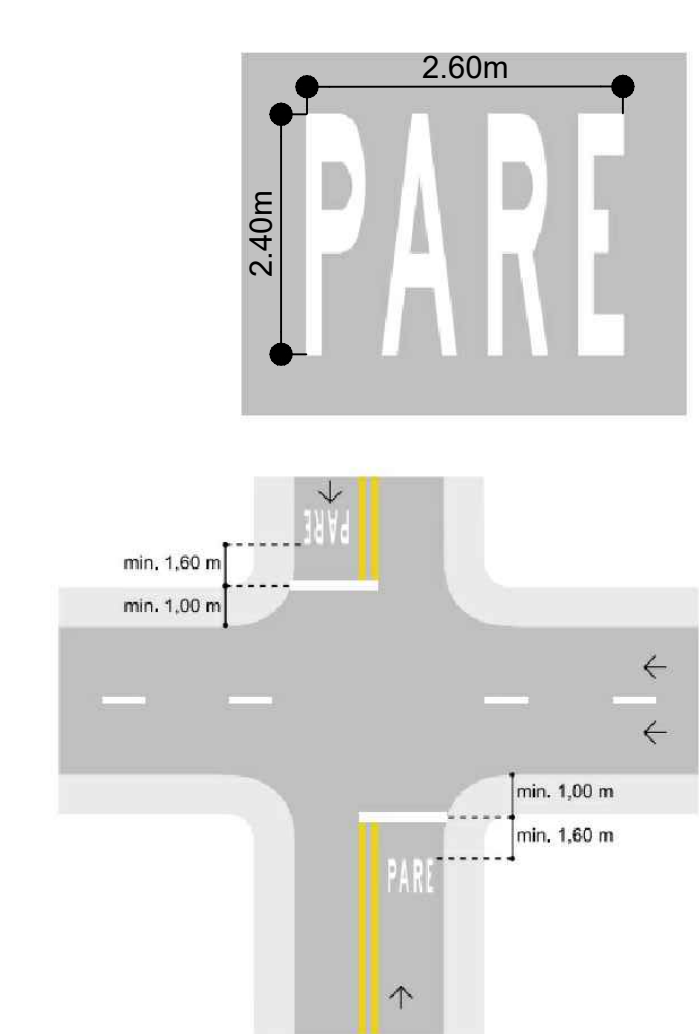


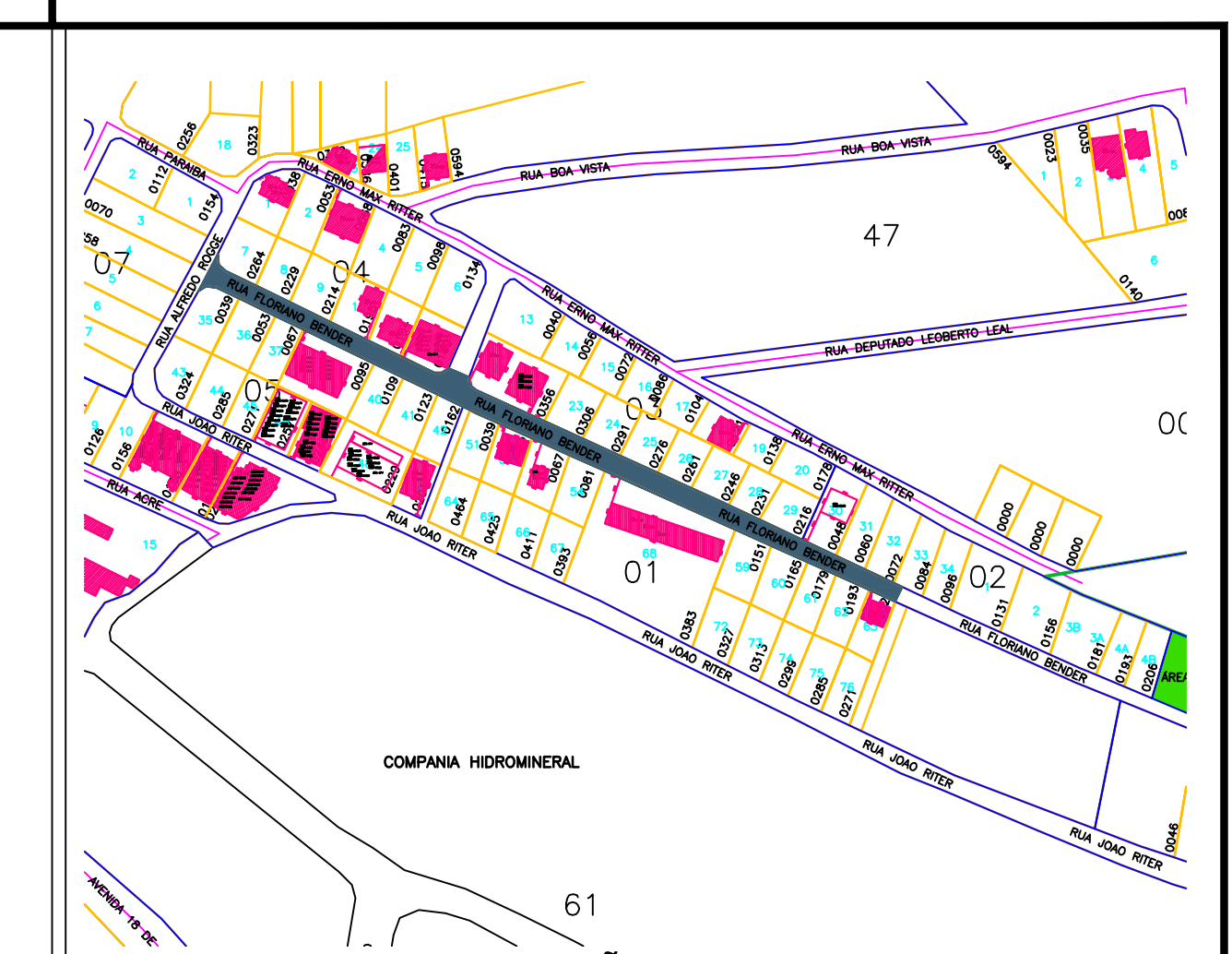
DETALHE DA SINALIZAÇÃO HORIZONTAL
ESCALA: 1/100



DETALHE DA LINHA DE BORDO
ESCALA: 1/100



SEÇÃO TRANSVERSAL
ESCALA: 1/100



PLANTA DE LOCALIZAÇÃO
ESCALA: RELATIVA

PLACAS DE REGULAMENTAÇÃO			
PLACAS	CÓDIGO	PINTURA	QUANTIDADE
	R - 1	Fundo branco Letras brancas Orla externa branca Orla externa Vermelha	—
	R-19	Fundo Branco Orla Vermelha Letras Pretas	—
	A-18	Fundo Amarelo Letras Símbolos - Preto Orla Interna - Preto Orla Externa - Amarela	—
	NOME DA RUA	—	—

SINALIZAÇÃO HORIZONTAL				
LINHA	CÓDIGO	PINTURA	ESP.	QUANTIDADE
LINHA DE DIVISÃO DE FLUXOS OPOSTOS	LFO	CONTÍNUA AMARELA	10cm	29,26m²
LINHA DE BORDO	LBO-1	CONTÍNUA AMARELA	10cm	29,88m²
LINHA DE ENTRADA GARAGEM	LEG	CONTÍNUA AMARELA	10cm	6,68m²
LINHA DE ESTACIONAMENTO BRANCA	LEB	CONTÍNUA BRANCA	10cm	24,83m²
SÍMBOLO PARE	SP	CONTÍNUA BRANCA	—	3,15m²
PINTURA EM FRENTE AO PARE	PPF	CONTÍNUA BRANCA	—	1,40m²
FAIXA NAS ESQUINAS	FE	CONTÍNUA AMARELA	—	2,35m²

ASSOCIAÇÃO DOS MUNICÍPIOS DO ALTO URUGUAI CATARINENSE

PREFEITURA MUNICIPAL DE PIRATUBA

Rua Marechal Deodoro, N°772 Ed. Mirage Office 12º Andar, Centro - Concórdia - Sc Fone: (49) 3482-3500 www.amauc.org.br

PROJETO: PROJETO DE PAVIMENTAÇÃO EM ASFALTO C.A.U.Q.

OBRA: PROJETO DE PAVIMENTAÇÃO EM ASFALTO C.A.U.Q.

LOCAL: RUA FLORIANO BENDER PIRATUBA / SC

CONTEÚDO: PLANTA DE LOCALIZAÇÃO, PLANTA DE SINALIZAÇÃO, SEÇÃO TRANSVERSAL, DETALHES

ÁREA AMPLIAÇÃO: _____

DATA: ABRIL DE 2024

ESCALA: INDICADAS

DESENHO: _____

PRANCHA: PAV. 01/04

Projeto: José Guttemberg Rezende de Jesus - ENG. CIVIL - CREA SC 074151-6

CNPJ: 82.815.481/0001-58 - PREFEITO (A) MUNICIPAL