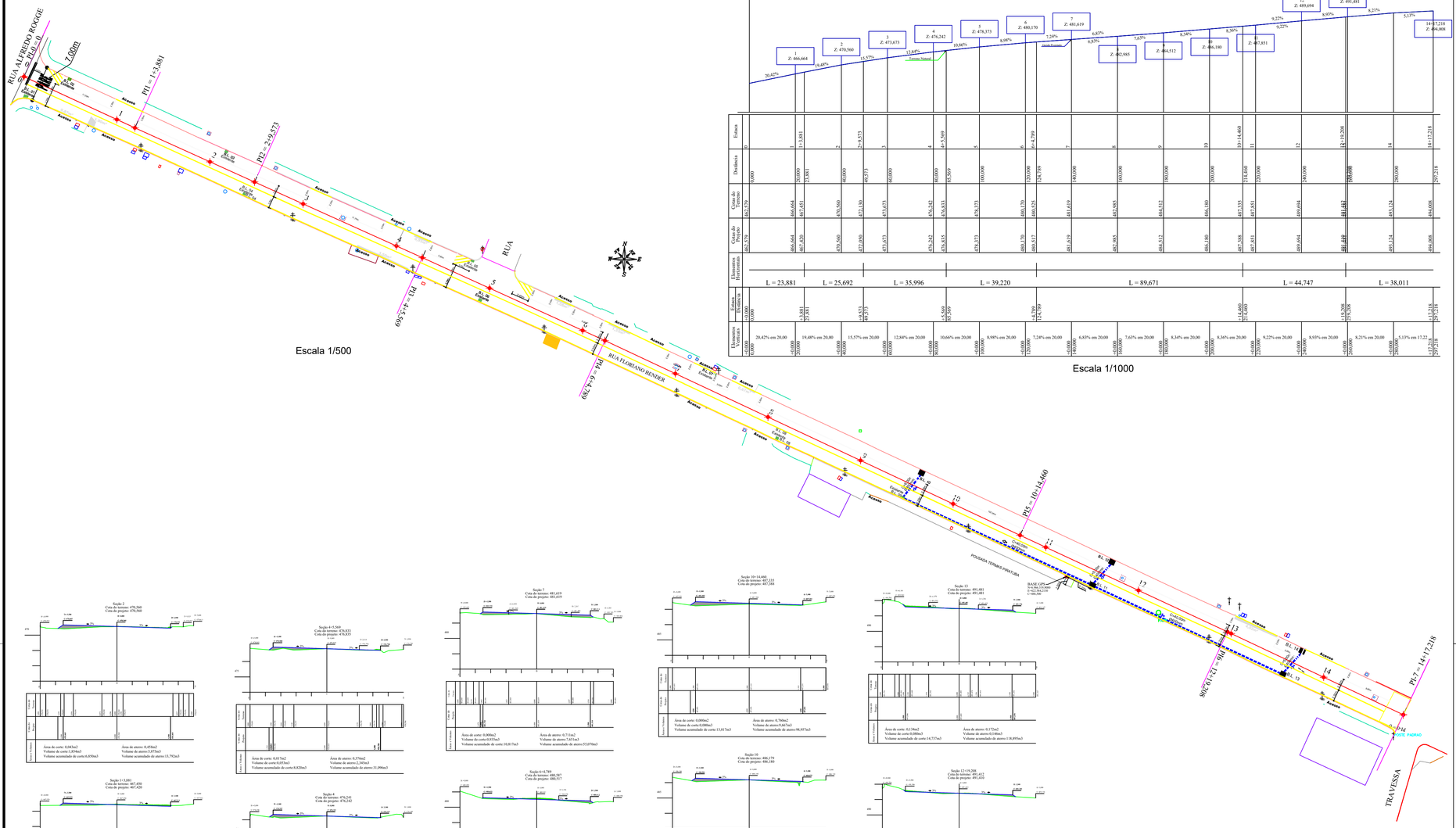

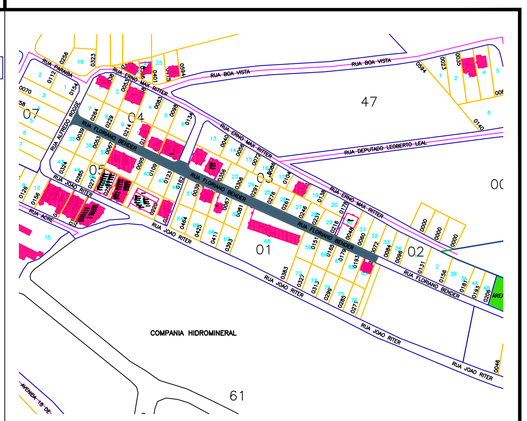

PLANTA DE LOCALIZAÇÃO
ESCALA: RELATIVA

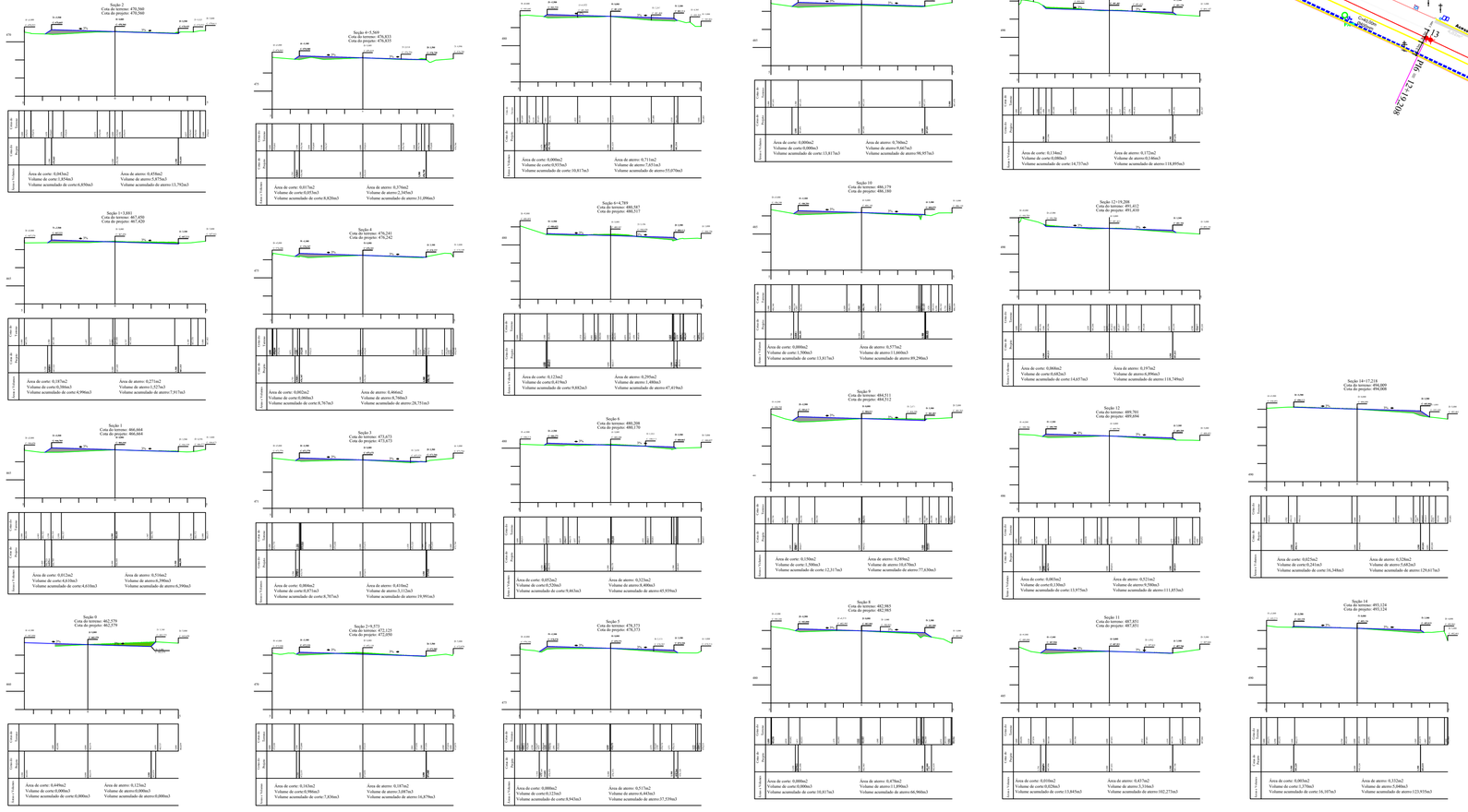

VISTOS LEGAIS:

AMAUC
ASSOCIAÇÃO DOS MUNICÍPIOS DO ALTO URUGUAI CATARINENSE
Rua Marechal Deodoro, N°772 Ed. Mirage Office 12° Andar, Centro - Concórdia - Sc
Cep:89700-905
Fone (049) 3482-3513 FAX: (049) 3442-2722 www.amauc.org.br

PREFEITURA MUNICIPAL DE PIRATUBA

Rua Marechal Deodoro, N°772 Ed. Mirage Office 12° Andar, Centro - Concórdia - Sc Fone:(49) 3482-3500 www.amauc.org.br

PROJETO:
PROJETO DE PAVIMENTAÇÃO EM ASFALTO C.A.U.Q.

OBRA:
PROJETO DE PAVIMENTAÇÃO EM ASFALTO C.A.U.Q.

LOCAL:
RUA FLORIANO BENDER PIRATUBA / SC

CONTEÚDO:
PLANTA DE LOCALIZAÇÃO
PLANTA GEOMÉTRICA
PERFIL TRANSVERSAL
SEÇÕES

gov.br Documento assinado digitalmente
JOSE GUTTEMBERG REZENDE DE JESUS
Data: 22/04/2024 09:45:13-0300
Verifique em https://validar.iti.gov.br

José Guttemberg Rezende de Jesus
- ENG. CIVIL
CREA SC 074131-6

CNPJ:82.815.481/0001-58
PREFEITO (A) MUNICIPAL

ÁREA AMPLIAÇÃO:
DATA: ABRIL DE 2024
ESCALA: INDICADAS
DESENHO:
PRANCHA: PAV. 01/01