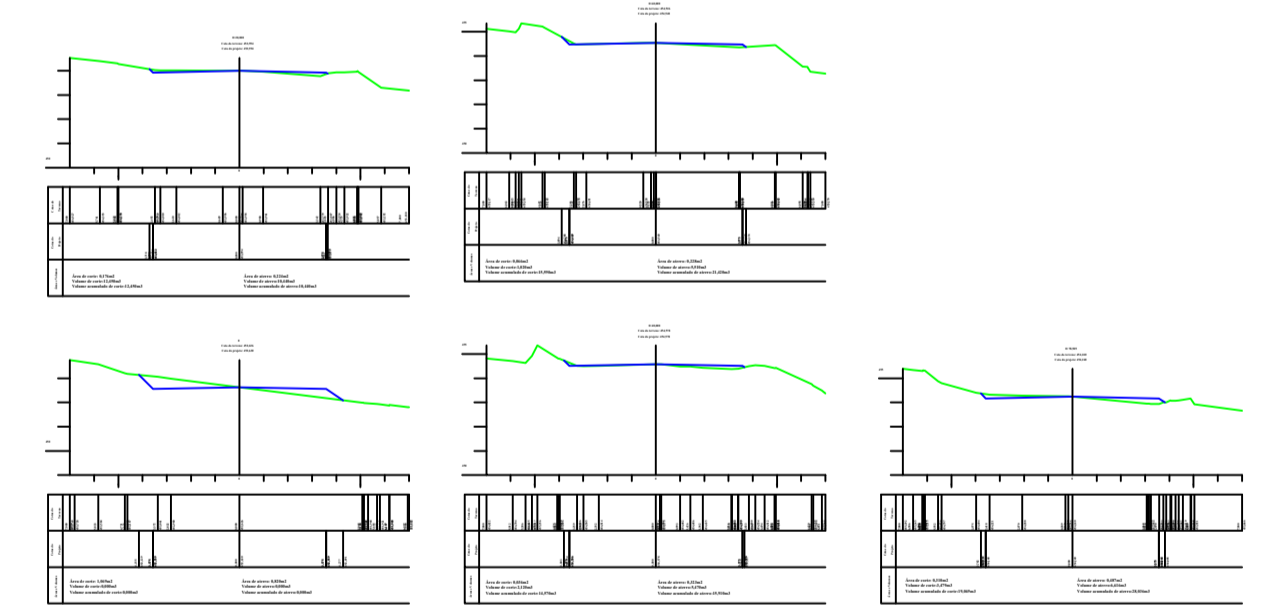
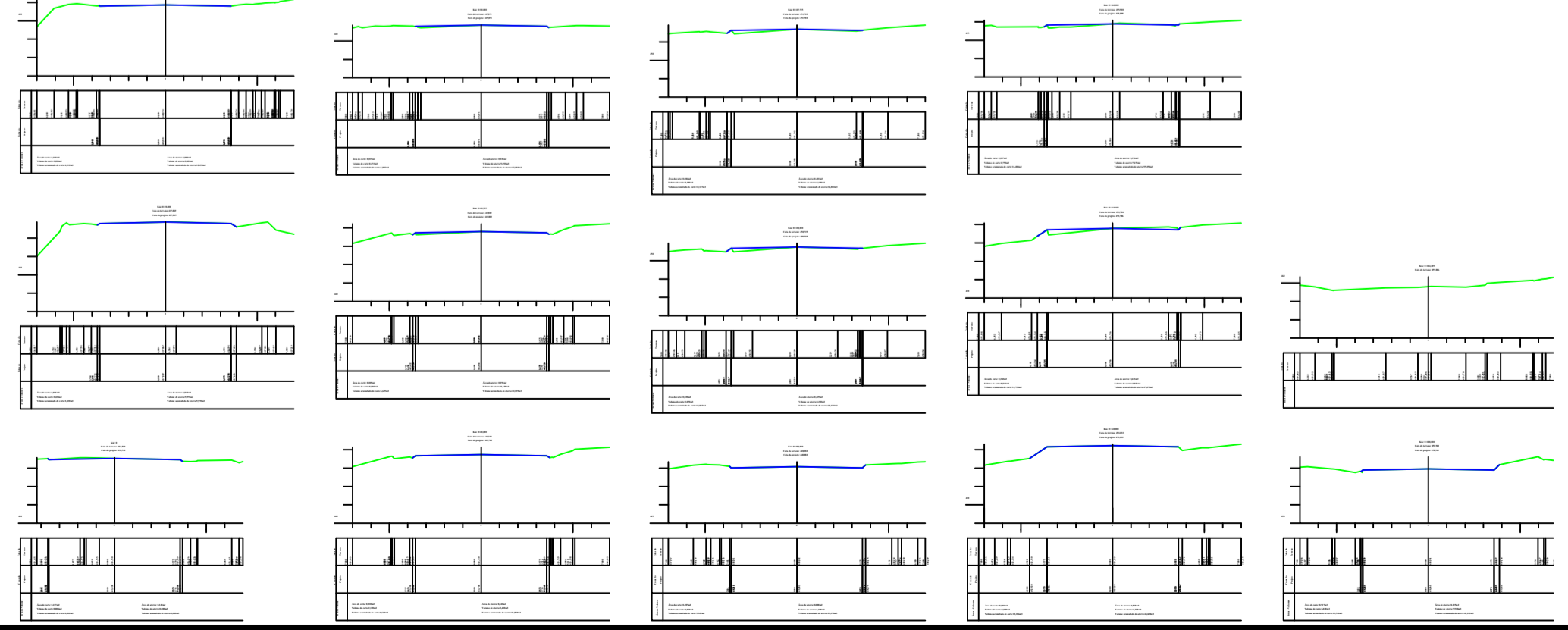


PLANTA DE LOCALIZAÇÃO
ESCALA: RELATIVA

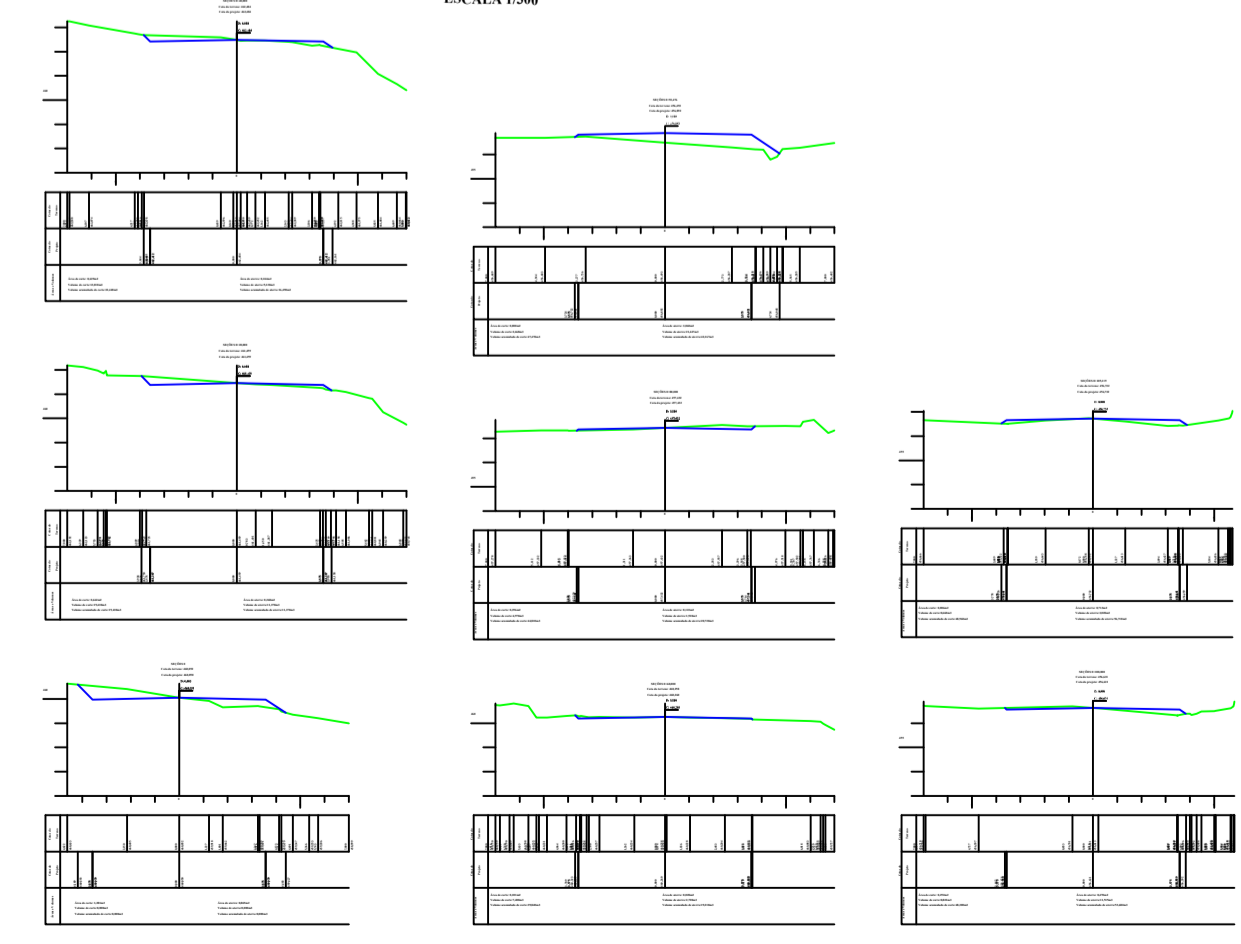
RUA PARANÁ
ESCALA 1:300



RUA PARAÍBA
ESCALA 1:300



RUA ALFREDO ROGGE
ESCALA 1:300



AMAUC
ASSOCIAÇÃO DOS MUNICÍPIOS DO ALTO URUGUAI CATARINENSE

PREFEITURA MUNICIPAL DE PIRATUBA

Rua Marechal Deodoro, N°772 Ed. Mirage Office 12º Andar, Centro - Concórdia - Sc Fone: (49) 3482-3500 www.amauc.org.br

PROJETO: PROJETO DE PAVIMENTAÇÃO EM ASFALTO C.B.U.Q.

OBRA: PROJETO DE PAVIMENTAÇÃO EM ASFALTO C.B.U.Q.

LOCAL: RUA PARAÍBA, PARANÁ E ALFREDO ROGGE PIRATUBA / SC

CONTEÚDO: PLANTA DE LOCALIZAÇÃO, PLANTA TOPOGRÁFICA, SEÇÕES

ÁREA AMPLIADA: DATA: ABRIL DE 2024 ESCALA: INDICADAS DESENHO: PRANCHA: PAV. 01/02

José Guttemberg Rezende de Jesus
- ENG. CIVIL
CREA: SC 074151-6

CNPJ: 78.510.112/0001-80
PREFEITO (A) MUNICIPAL