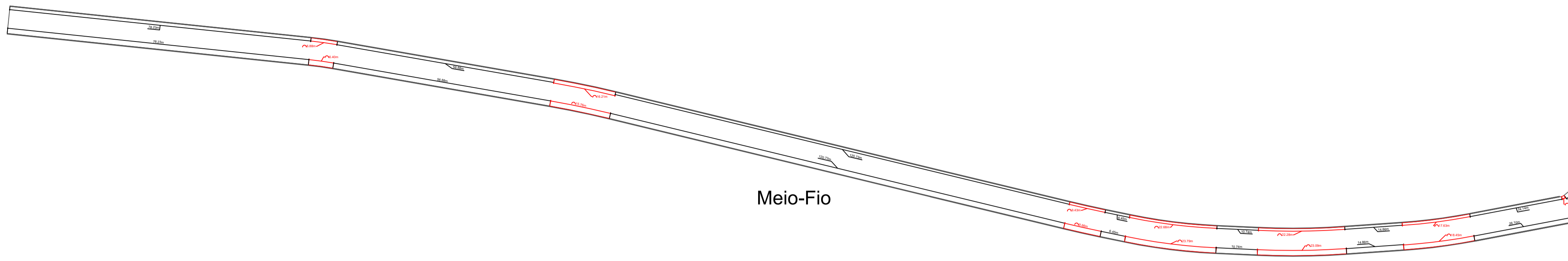
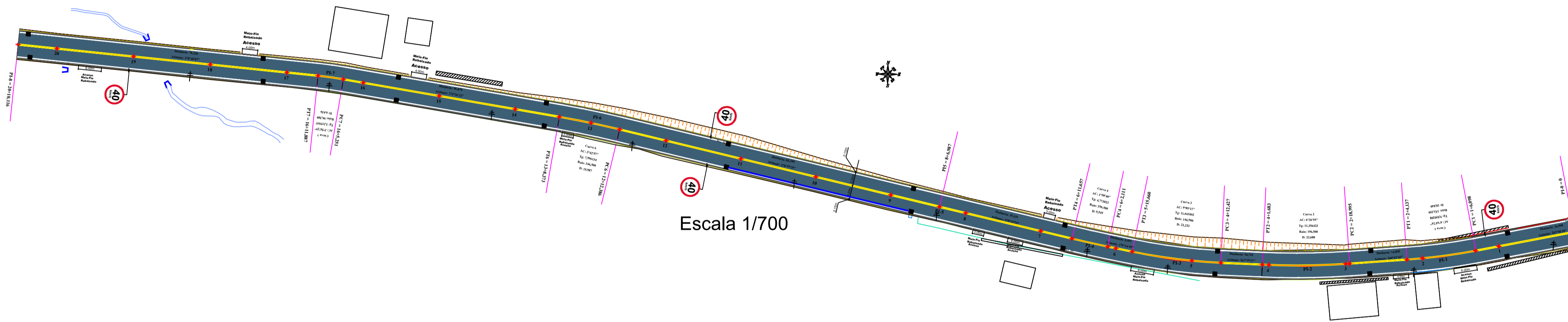




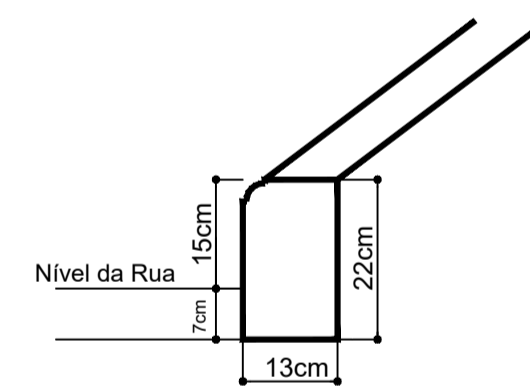
PLANTA DE LOCALIZAÇÃO
ESCALA: RELATIVA



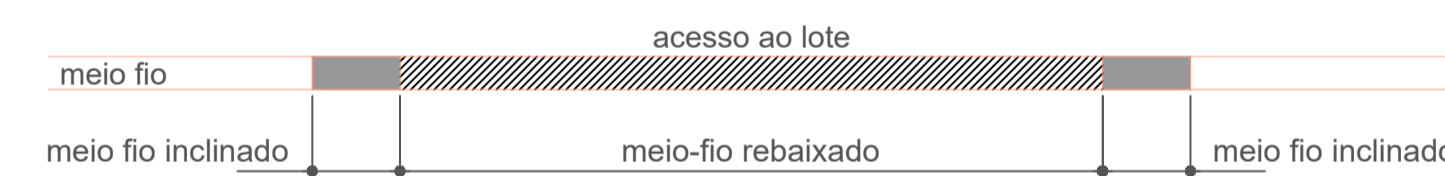
Meio-Fio



Escala 1/700

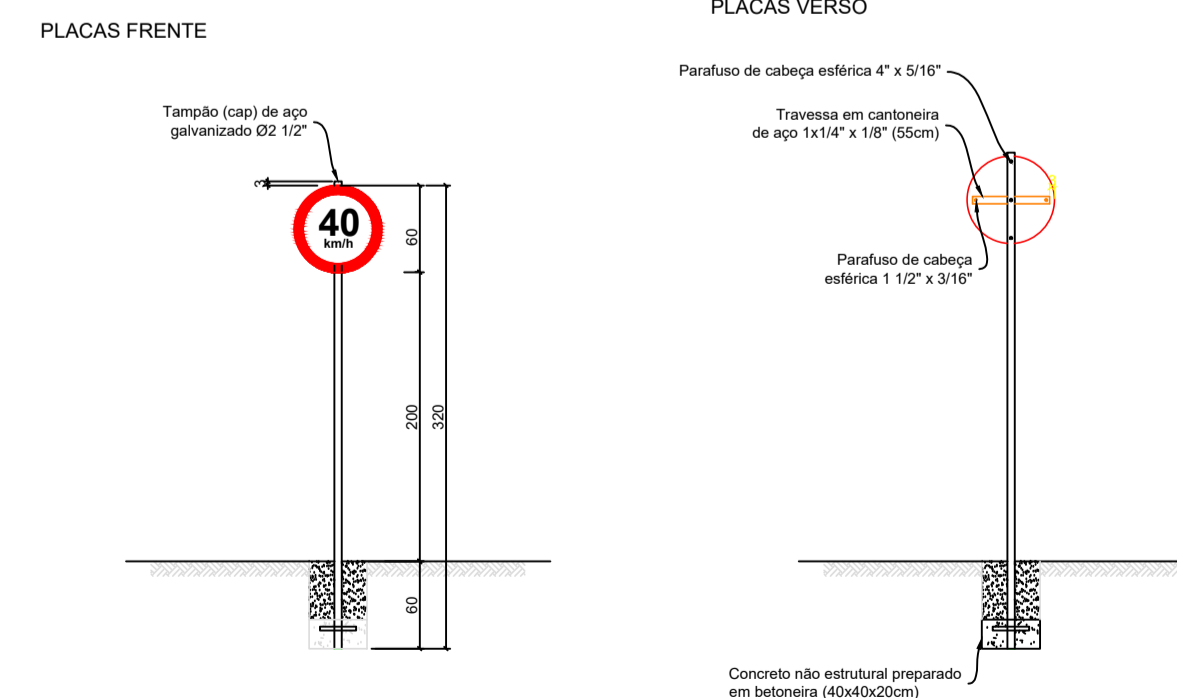


DET. MEIO FIO
ESCALA: 1/10

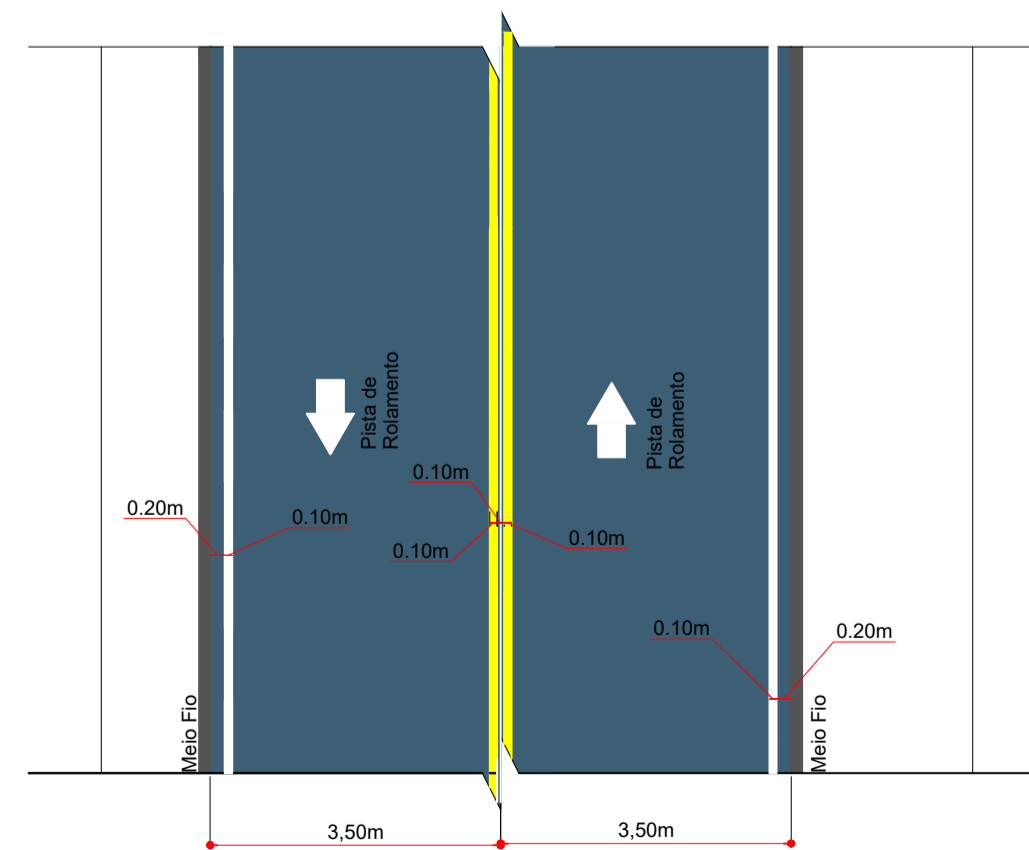


DETALHE ENTRADA
ESCALA: RELATIVA

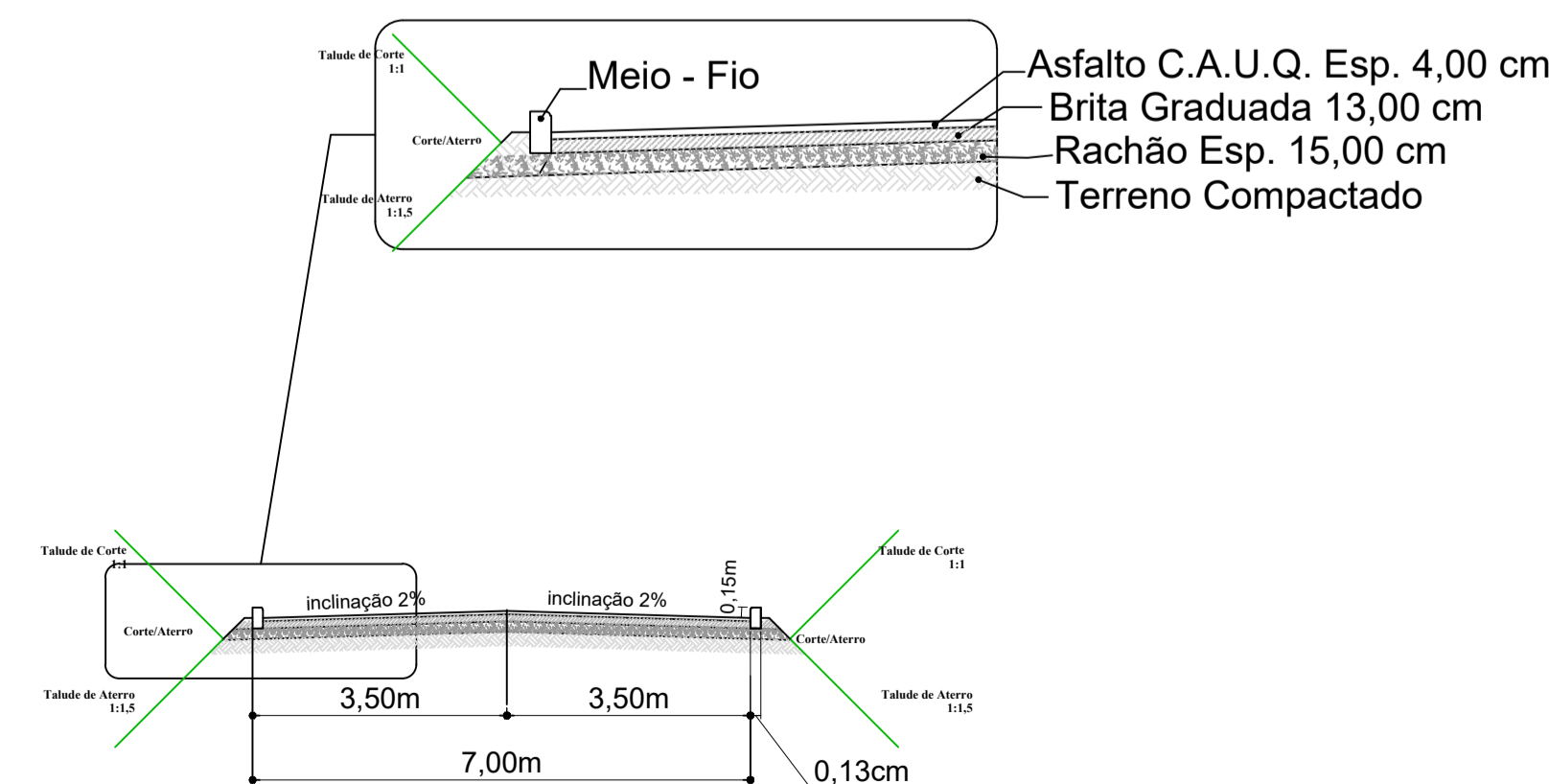
DETALHE DE INSTALAÇÃO DAS PLACAS
ESCALA 1:30



• Medidas em centímetros.
• A diagramação dos sinais deve ser obtida no Manual de Sinalização Rodoviária, publicado pelo DNIT.



DETALHE DA SINALIZAÇÃO HORIZONTAL
ESCALA RELATIVA



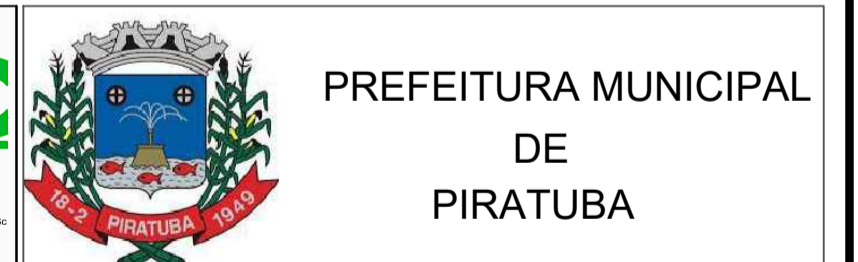
SEÇÃO TRANSVERSAL
ESCALA: 1/100

PLACAS DE REGULAMENTAÇÃO

PLACAS	CÓDIGO	PINTURA	QUANTIDADE
	R-19	Fundo Branco Orla Vermelha Letras Pretas	04
Meio - Fio Trecho Reto			627,48m
Meio - Fio Trecho Curvo			193,00m

SINALIZAÇÃO HORIZONTAL

LINHA	CÓDIGO	PINTURA	ESP.	QUANTIDADE
LINHA DE DIVISÃO DE FLUXOS OPOSTOS	LFO	CONTÍNUA AMARELA	10cm	82,02m ²
LINHA DE BORDO	LBO-1	CONTÍNUA BRANCA	10cm	78,05m ²



Rua Marechal Deodoro, N°772 Ed. Mirage Office 12º Andar, Centro - Concórdia - Sc Fone:(49) 3482-3500 www.amauc.org.br

PROJETO DE PAVIMENTAÇÃO EM ASFALTO C.A.U.Q.

OBRA: **PROJETO DE PAVIMENTAÇÃO EM ASFALTO C.A.U.Q.**

LOCAL: **COMUNIDADE DE LAGEADO MARIANO, PIRATUBA - SC**

CONTEÚDO: **PLANTA DE LOCALIZAÇÃO, PLANTA DE SINALIZAÇÃO, SEÇÃO TRANSVERSAL, DETALHES**

ÁREA AMPLIAÇÃO: _____

DATA: **ABRIL DE 2024**

ESCALA: **INDICADAS**

DESENHO: _____

PRANCHA: **PAV. 01/03**

Projeto: **José Gutemberg Rezende de Jesus - ENR. CIVIL - CREA SC 074131-6**

Execução: **CNPJ: 02.815.481/0001-58 - PREFEITO (A) MUNICIPAL**