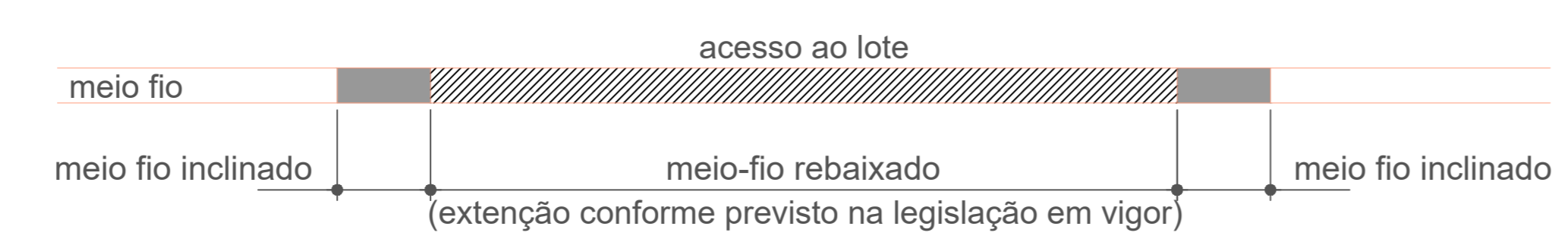
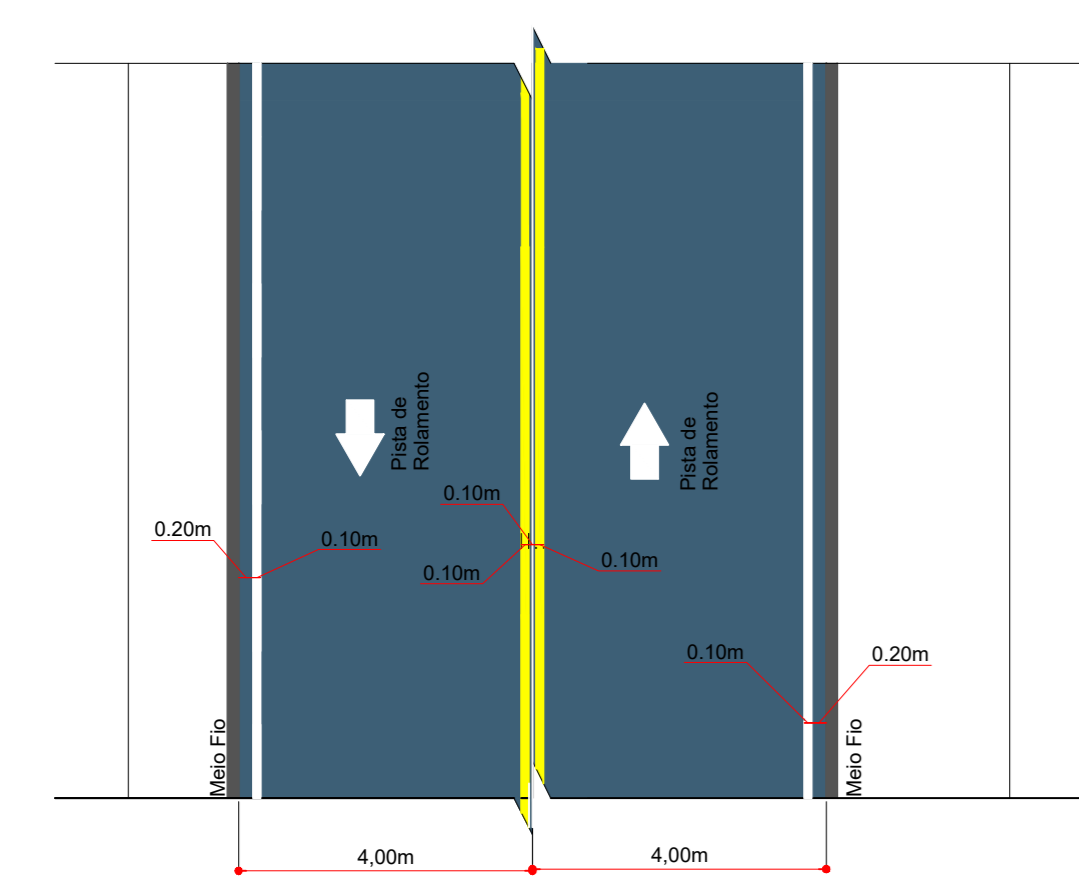




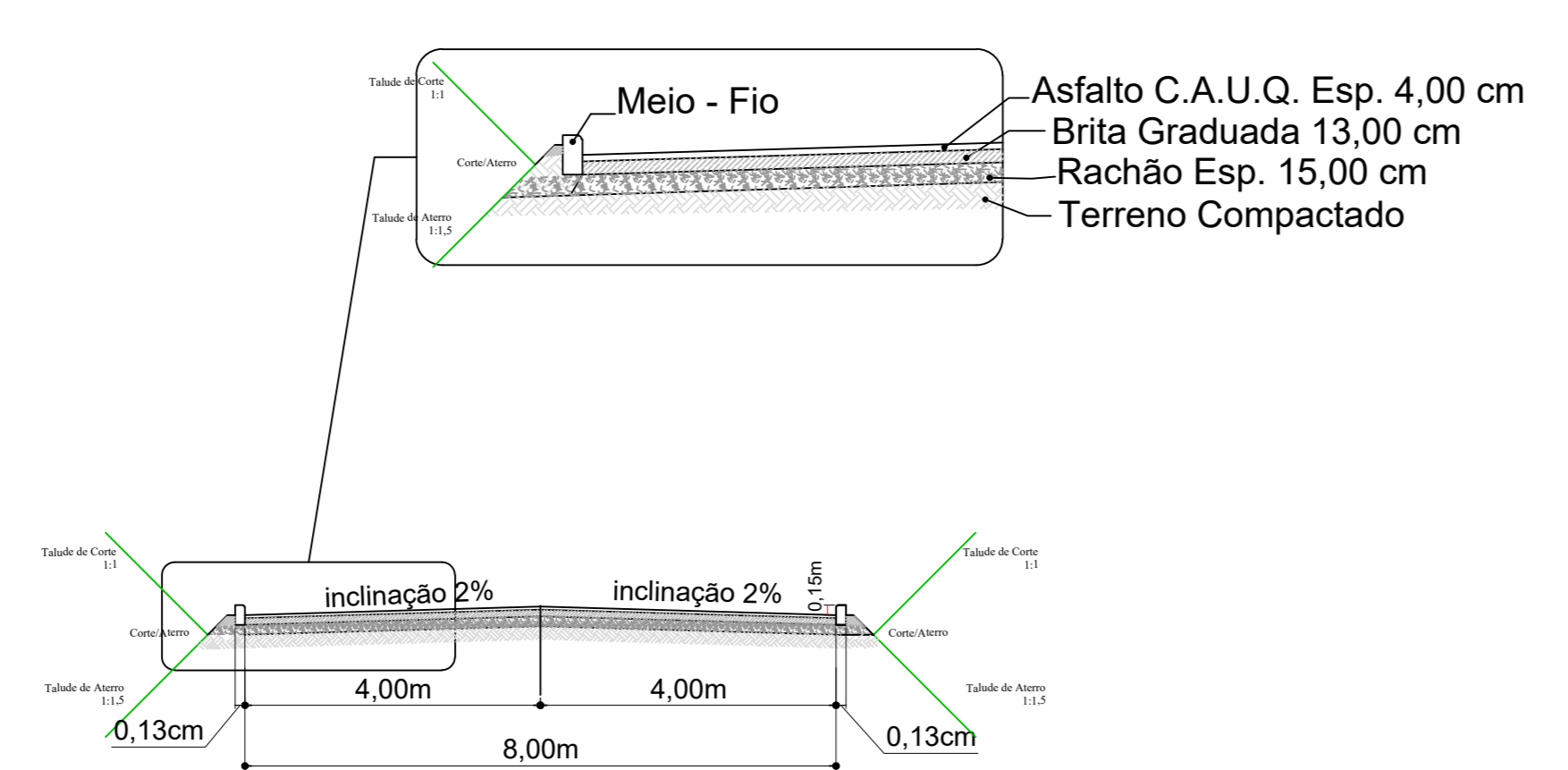
PLANTA DE LOCALIZAÇÃO
ESCALA: RELATIVA



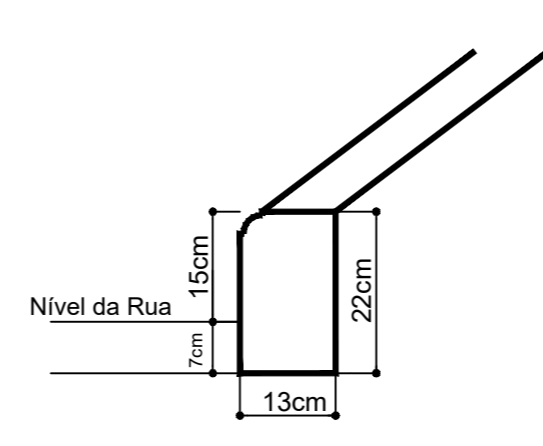
DETALHE ENTRADA
ESCALA: RELATIVA



DETALHE DA SINALIZAÇÃO HORIZONTAL
ESCALA: 1/100



SEÇÃO TRANSVERSAL
ESCALA: 1/100



DET. MEIO FIO
ESCALA: 1/10

SINALIZAÇÃO HORIZONTAL

| LINHA | CÓDIGO | PINTURA | ESP. | QUANTIDADE |
|-------------------------------------|--------|------------------|------|----------------------|
| LINHA DE DIVISÃO DE FLUXOS OPPOSTOS | LFO | CONTÍNUA AMARELA | 10cm | 398,09m ² |
| LINHA DE BORDO | LBO-1 | CONTÍNUA BRANCA | 10cm | 398,95m ² |
| RELOCAÇÃO DE POSTE | | | | 01 |

AMAUIC ASSOCIAÇÃO DOS MUNICÍPIOS DO ALTO URUGUAI CATARENSE

PREFEITURA MUNICIPAL DE PIRATUBA

Rua Marechal Deodoro, Nº772 Ed. Mirage Office 12º Andar, Centro - Condição - SC, Fone: (49) 3482-3500 www.amauic.org.br

PROJETO DE PAVIMENTAÇÃO EM ASFALTO C.A.U.Q.

PROJETO DE PAVIMENTAÇÃO EM ASFALTO C.A.U.Q.

LOCAL: ESTRADA DE LINHA GRAMADO

CONTEÚDO: PLANTA DE LOCALIZAÇÃO, PLANTA DE SINALIZAÇÃO, SEÇÃO TRANSVERSAL, DETALHES

ÁREA AMPLIAÇÃO: 1/100

DATA: DEZEMBRO DE 2023

ESCALA: INDICADAS

DESENHO: JOSE GUTENBERG PRADO DE ALVES, ENG. CIVIL, CREA SC 094 134-G

PROVA: PAV. 04/04

CHP/2023/16.488.10001/048
PREFEITO(A) MUNICIPAL