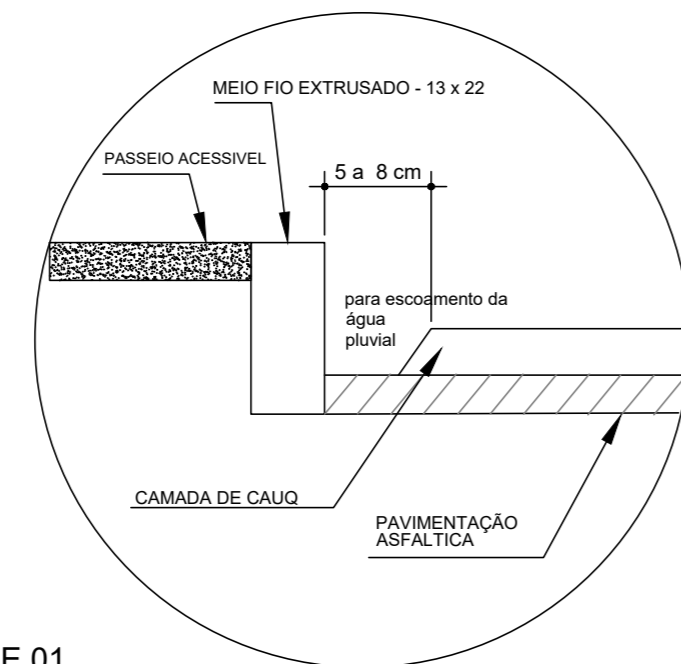
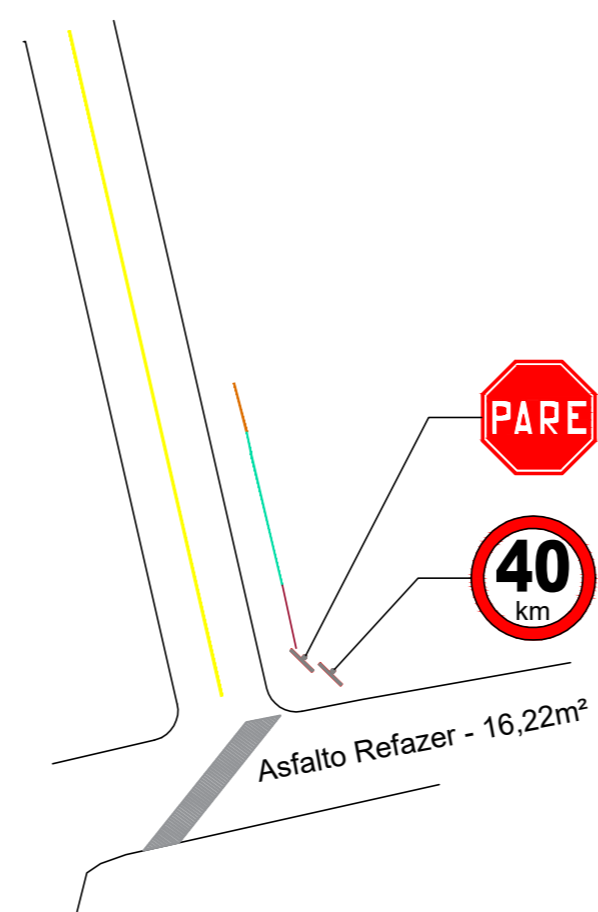
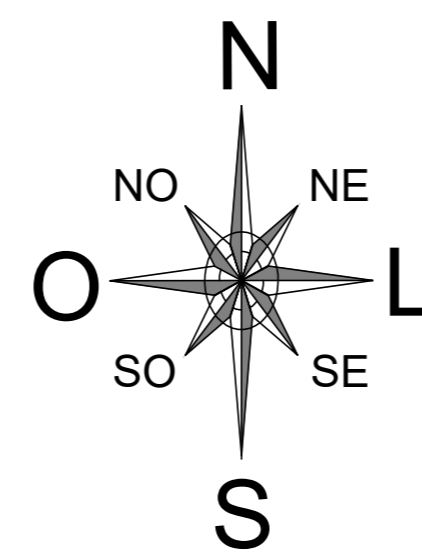


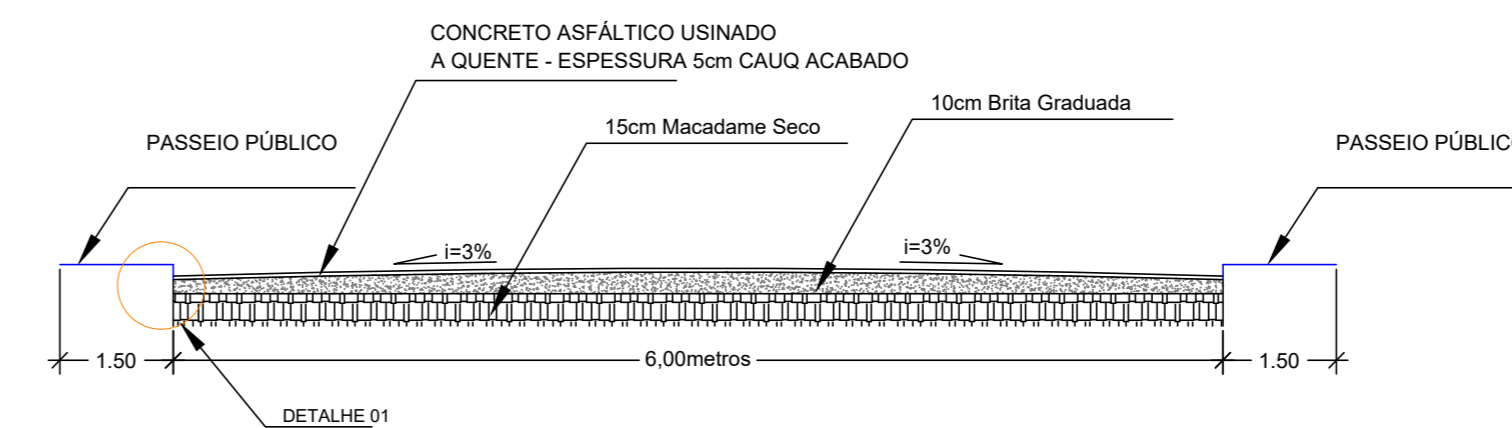
CORTE ESQUEMÁTICO - ACOSTAMENTO  
ESCALA 1/50



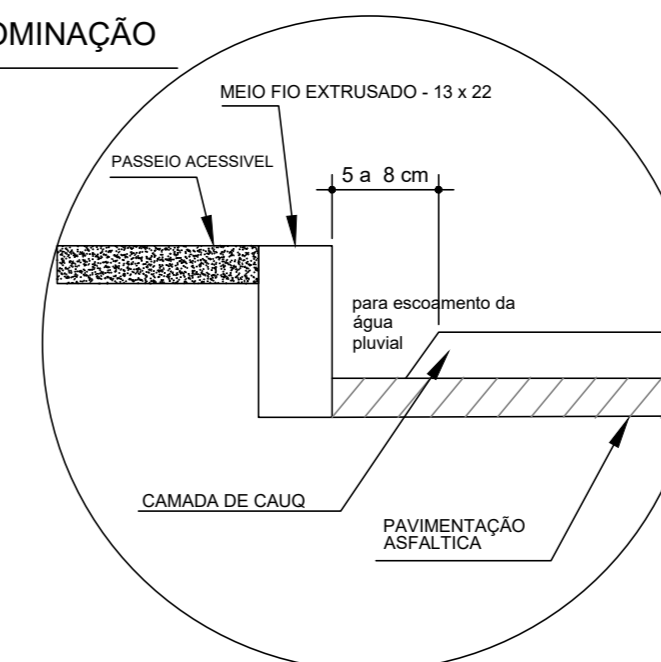
DETALHE 01  
ESCALA 1/10



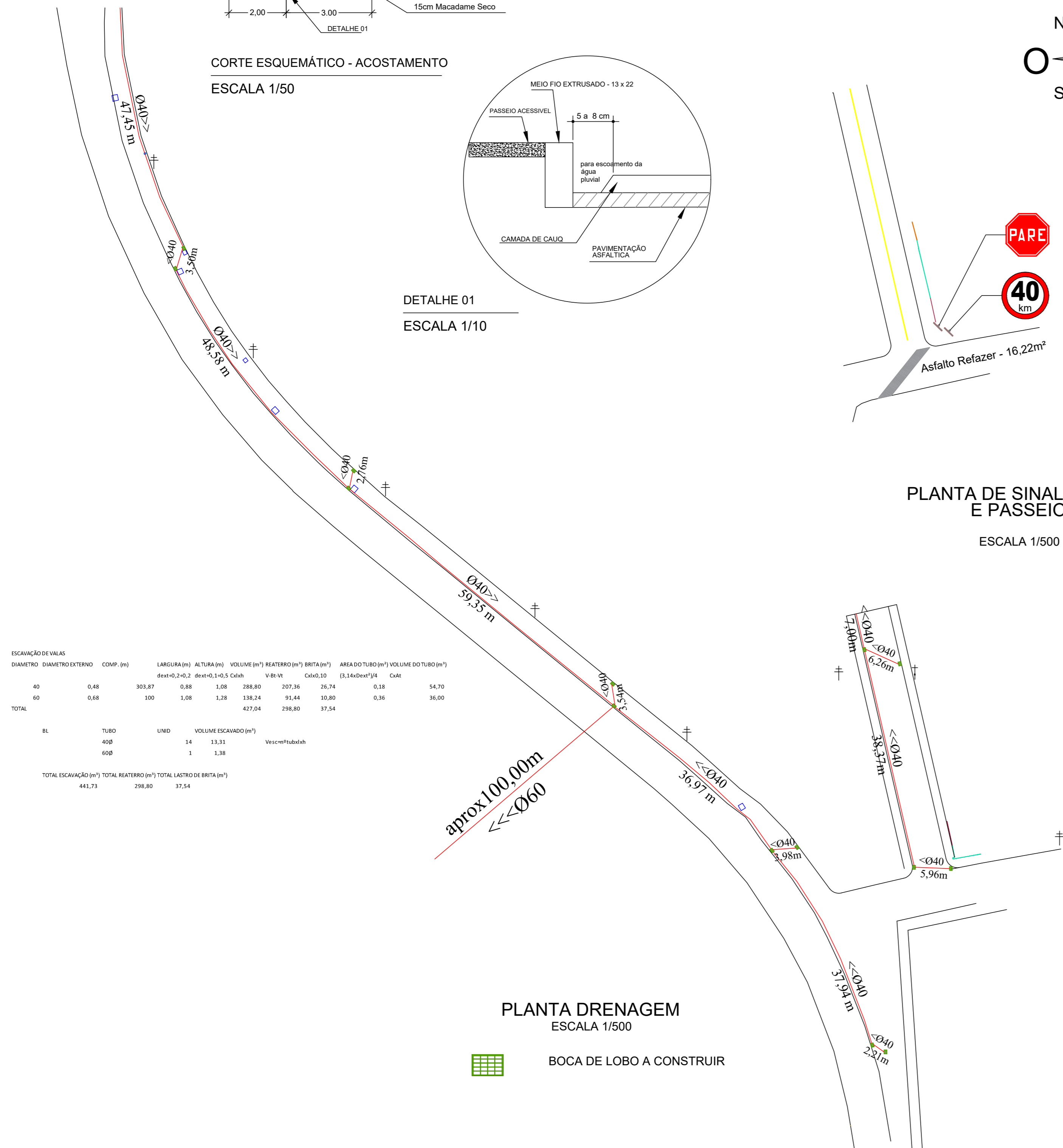
PLANTA DE SINALIZAÇÃO E PASSEIO  
ESCALA 1/500



CORTE ESQUEMÁTICO - RUA SEM DENOMINAÇÃO  
ESCALA 1/50



DETALHE 01  
ESCALA 1/10



PLANTA DRENAGEM  
ESCALA 1/500  
BOCA DE LOBO A CONSTRUIR

ESCAVAÇÃO DE VAIS									
DIAMETRO	DIAMETRO EXTERNO	COMP. (m)	LARGURA (m)	ALTURA (m)	VOLUME (m³)	REATERRO (m³)	BRITA (m³)	ÁREA DO TUBO (m²)	VOLUME DO TUBO (m³)
			dest+0,2-0,2	dest+0,1-0,5	Cxth	V.Bt.Vt	Cx0,10	(3,14xDext²)/4	CxAt
40	0,48	303,87	0,88	1,08	288,80	207,36	26,74	0,18	54,70
60	0,68	100	1,08	1,28	138,24	91,44	10,80	0,36	36,00
TOTAL					427,04	298,80	37,54		
BL	TUBO	UNID	VOLUME ESCAVADO (m³)		Vesc=πhDext²L				
	40Ø	14	13,31						
	60Ø	1	1,38						
TOTAL ESCAVAÇÃO (m³)			TOTAL REATERRO (m³)		TOTAL LASTRO DE BRITA (m³)				
441,73			298,80		37,54				

ASSOCIAÇÃO DOS MUNICÍPIOS DO ALTO URUGUAI CATARINENSE

Rua Antônio Magalhães, 277, 2º andar, Centro - Concórdia - SC 89700-000  
Fone: (47) 3462-2334, Fax: (47) 3462-2722, www.amauc.org.br

**PREFEITURA MUNICIPAL DE PIRATUBA**

PROJETO: LEVANTAMENTO TOPOGRÁFICO

ENDEREGO DA OBRA: CONTINUAÇÃO AVENIDA 18 DE FEVEREIRO E RUA SEM DENOMINAÇÃO- CENTRO - PIRATUBA / SC	ESCALA: INDICADAS	PRANCHA: <b>02/04</b>
DESCRIÇÃO: (COMPLEMENTAÇÃO) DRENAGEM, SINALIZAÇÃO, PASSEIOS E SEÇÃO TRANSVERSAL TIPO	DATA: ABRIL / 2022	DESENHO: RAPHAEL DOURADO PARODE
RESP.PROJETO:	RESP.EXECUÇÃO:	PROPRIETÁRIO:

ABNT - Ficam reservados os direitos autorais de execução do projeto conforme Lei Federal n. 5.134/66