






LEGENDA:

-  PISTA (Pavimentada)
-  VIA EM TERRENO NATURAL
-  OBRA
-  CURSO HÍDRICO EXISTENTE

OBSERVAÇÕES:

1. Notas descritivas:
 P= Rodovia pavimentada (km)
 NP= Rodovia não pavimentada (km)
2. Com exceção dos insumos da Usina, as demais distâncias estão referenciadas ao ponto de partida (PP) do trecho.
3. As fontes de materiais são meras indicações de existência, podendo ser substituídas por outras com as mesmas características técnicas, porém sem direito a alteração do preço unitário proposto.

<p>REALIZAÇÃO:</p>  <p>Estado de Santa Catarina Prefeitura Municipal de Piratuba Estância Hidromineral e Climatizada</p>	<p>PROJETO:</p>  <p>Engerson Luciano Silva Eng. Civil - Reg. CREAS/SC 043931-0</p>	<p>CLIENTE:</p> <p>PREFEITURA MUNICIPAL DE PIRATUBA - SC</p>	<p>PROJETO EXECUTIVO DE ENGENHARIA RODOVIÁRIA PARA OBRAS DE IMPLANTACÃO E PAVIMENTACÃO DA VIA DE LIGACÃO ENTRE A RODOVIA ESTADUAL SC-390 E A USINA HIDRELÉTRICA DE MACHADINHO LOCALIZADA NO MUNICÍPIO DE PIRATUBA/SC</p> <p style="color: red;">LOTE I</p> <p style="color: red;">Trecho: Usina Hidrelétrica Machadoinho até a Linha São Paulo</p>
<p>CONTRATO N.º:</p> <p>064/2017</p>	<p>DESENHO:</p> <p>Claudemir Machado</p>	<p>DISCIPLINA:</p> <p>Origem de Materiais</p>	<p>EXC.:</p> <p>0+0,00 a 213+0,00</p>
<p>DATA: Setembro de 2017</p>		<p>ESCALA:</p>	<p>SEGMENTO:</p> <p>0+0,00 a 213+0,00</p>
<p>PRANCHETA:</p> <p>LOC 02</p>			