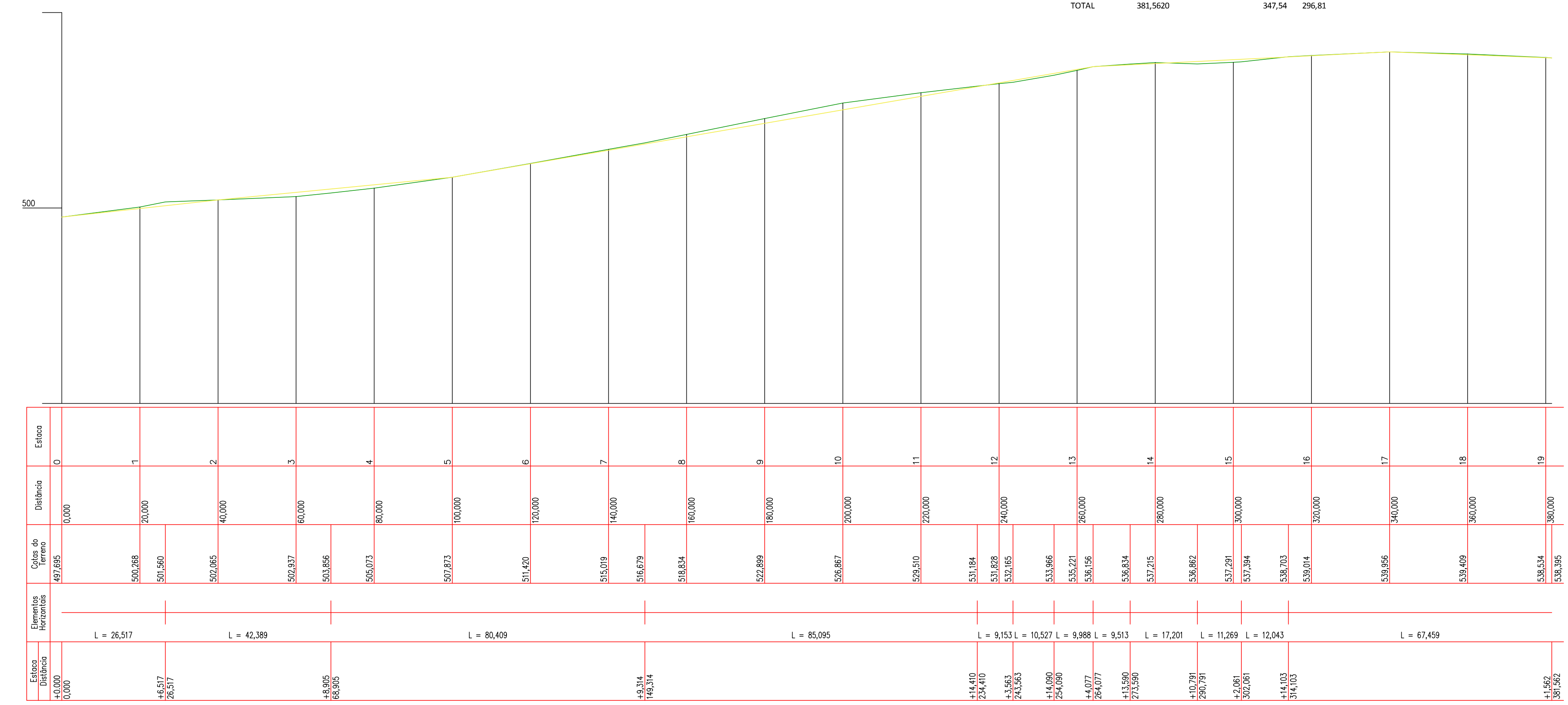
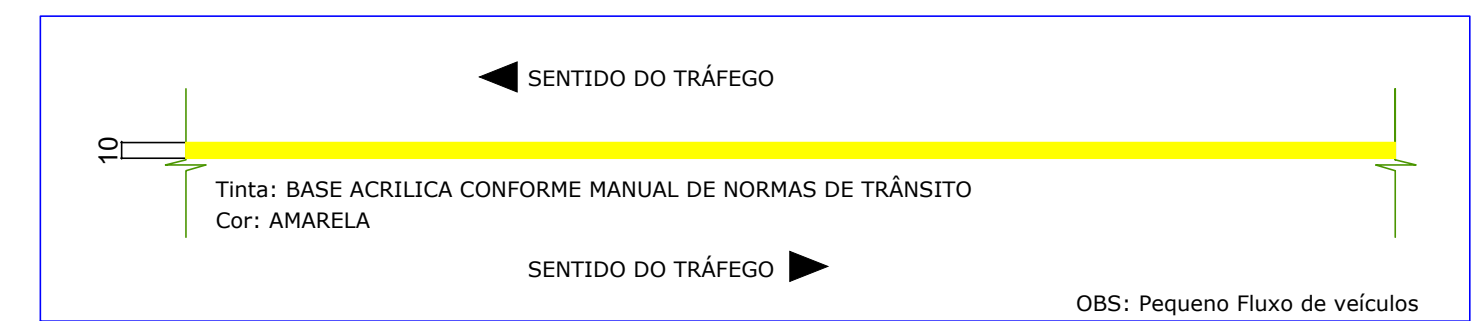


SEÇÕES TRANSVERSAIS
ESCALA 1/500



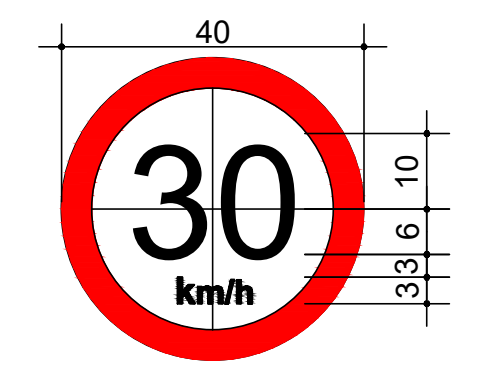
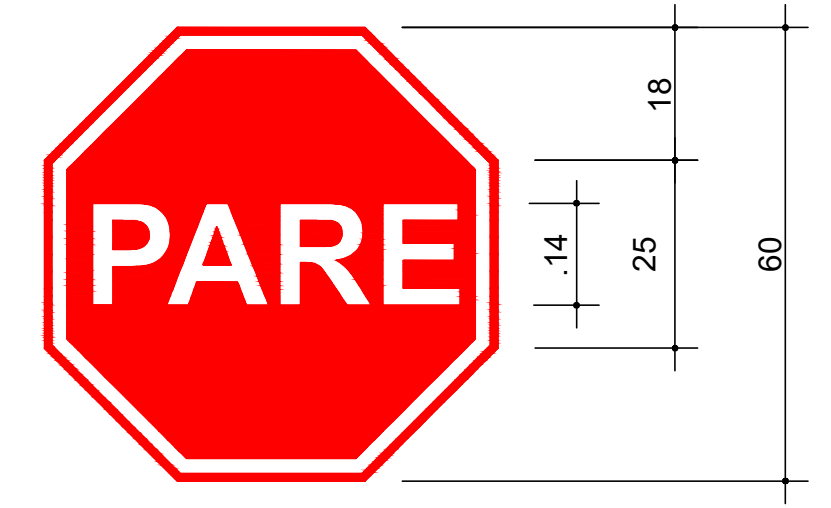
SEÇÃO LONGITUDINAL
ESCALA 1/750



DETALHE LINHA CONTÍNUA
ESCALA: 1/100

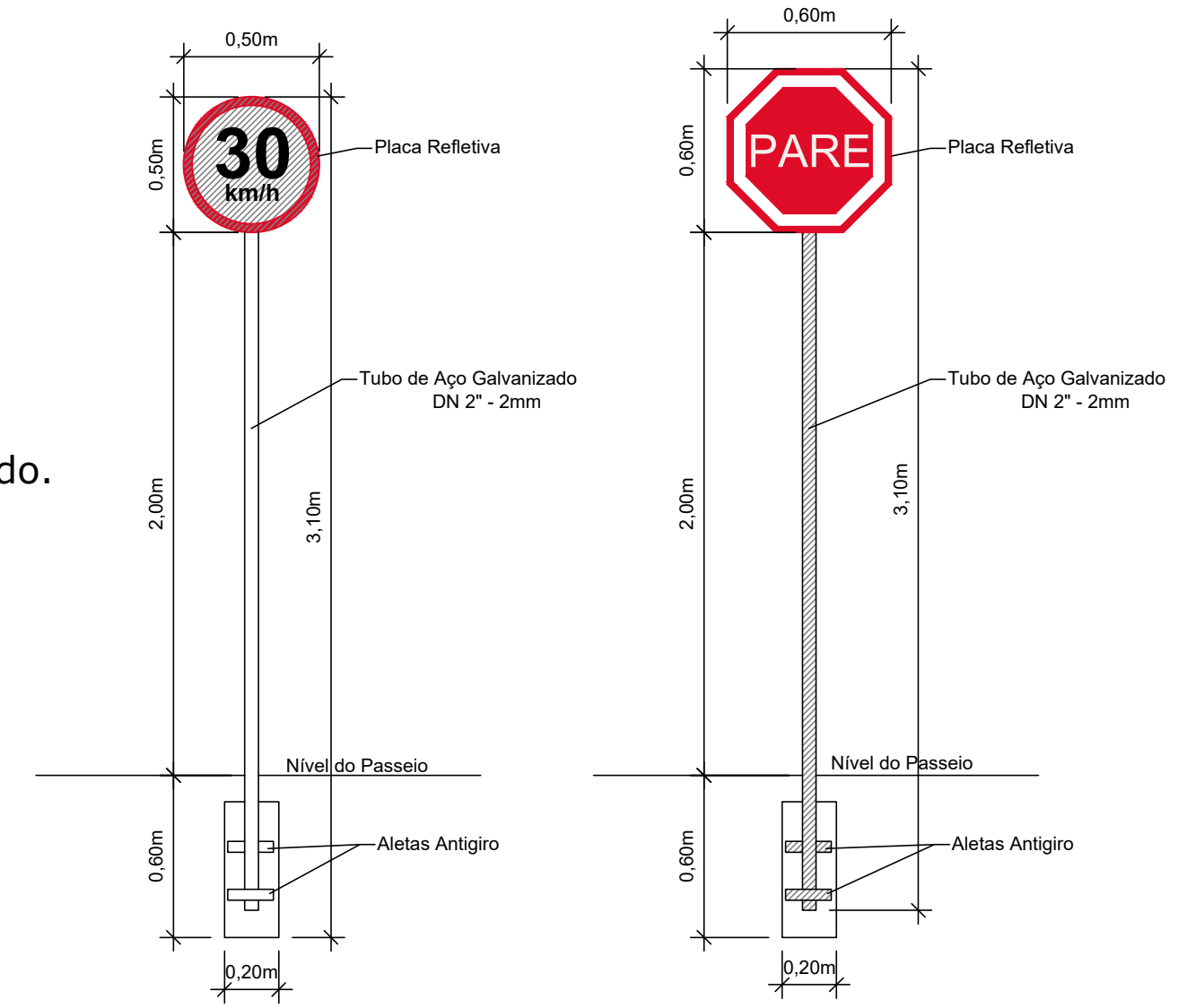
estaca	compr	Á corte	Á aterr	V corte	V aterr
0	30,0000	5,79	-	57,90	-
1	13,2585	5,60	3,43	74,25	45,48
1+6,517	30,0000	4,56	7,07	45,60	70,70
2	16,7415	2,91	3,87	48,72	64,79
3	14,4525	6,61	6,28	95,53	90,76
3+8,905	30,0000	0,08	0,08	0,80	0,80
4	15,5475	0,05	0,05	0,78	0,78
5	20,0000	0,12	0,12	2,40	2,40
6	20,0000	0,09	0,12	1,80	2,40
7	14,6570	0,04	0,04	0,59	0,59
7+9,314	30,0000	0,05	0,05	0,50	0,50
8	15,3430	0,05	0,05	0,77	0,77
9	20,0000	0,03	0,04	0,60	0,80
10	20,0000	0,12	0,12	2,40	2,40
11	17,2050	0,03	0,03	0,52	0,52
11+14,41	30,0000	0,10	0,10	1,00	1,00
12	4,5765	0,05	0,05	0,27	0,27
12+3,563	7,8950	0,01	0,01	0,07	0,07
12+14,09	8,2185	0,10	0,10	0,82	0,82
13	4,9935	0,21	0,21	1,05	1,05
13+4,077	6,7950	0,25	0,25	1,70	1,70
13+13,590	7,9615	0,17	0,17	1,35	1,35
14	8,6005	0,38	0,37	3,27	3,18
14+10,791	10,0000	0,11	0,11	1,10	1,10
15	5,6350	0,09	0,09	0,51	0,51
15+2,061	7,0515	0,05	0,05	0,35	0,35
15+14,103	8,9495	0,16	0,03	1,44	0,27
16	12,9485	0,01	0,01	0,13	0,13
17	20,0000	0,04	0,04	0,80	0,80
18	20,0000	0,02	0,02	0,40	0,40
19	16,7810	0,01	0,01	0,11	0,11
19+1,562	0,7810	0,04	0,02	0,03	0,02
TOTAL	381,5620			347,54	296,81

CORTE - 347,54m³
ATEIRO - 296,81m³



R - 1 (Parada obrigatória)
SEMI REFLETIVAS
Letras: Série D ou E, texto centralizado.
Fundo: Vermelho Refletivo
Orla interna: Branco Refletivo
Orla Externa: Vermelho Refletivo
Letras: Banco Refletivo - Fonte Arial
Verso: Preto Fosco

R - 19 (Velocidade Máxima Permitida)
SEMI REFLETIVAS
Letras: Série D ou E (M), centralizados.
Fundo: Branco
Orla: vermelho
Letra, Algarismo e Símbolo: Preto - Fonte Arial
Verso: Preto Fosco



Detalhe de Fixação de Placas de Sinalização Viária
Escala: 1/25

ASSOCIAÇÃO DOS MUNICÍPIOS DO ALTO IRIQUÁ CATARINENSE

Rua Nelson Rodrigues, 217 - Jd. Centro - Goiandira - SC 89700-000
Fone: (48) 3421204 - Fax: (48) 3422722 - www.amauc.org.br

PREFEITURA MUNICIPAL DE PIRATUBA

PROJETO: LEVANTAMENTO TOPOGRÁFICO

<p>ENDEREÇO DA OBRA: ACESSO AO CTG - Rod Eng. Lineu Bonato - Piratuba / SC</p> <p>DESCRIMINAÇÃO: SEÇÕES, PERFIL DETALHES</p> <p>RESP. PROJETO:</p>	<p>ESCALA: INDICADAS</p> <p>DATA: AGOSTO / 2021</p> <p>DESENHO: RAFAEL DOURADO PARODE</p> <p>RESP. EXECUÇÃO:</p>	<p>PRINCIPAIS: 2/2</p> <p>PROPRIETÁRIO:</p>
--	--	---