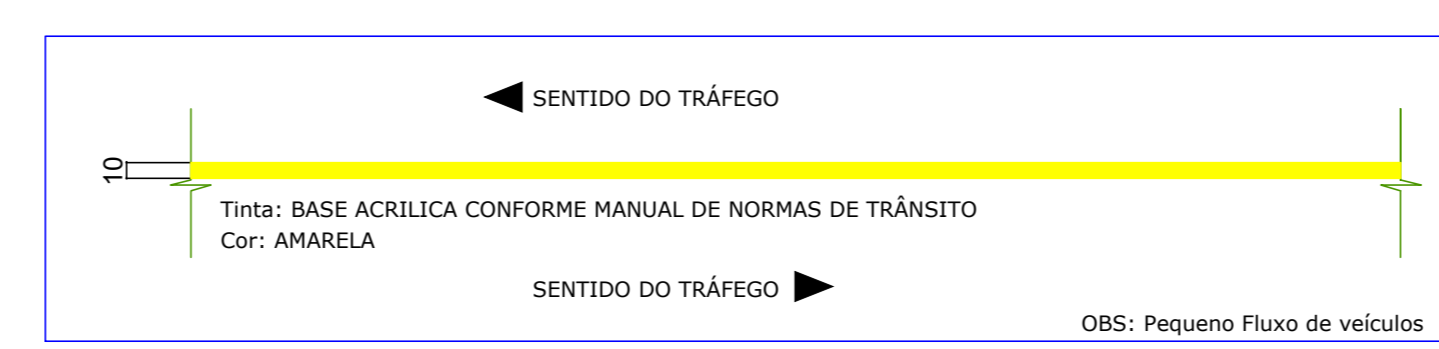
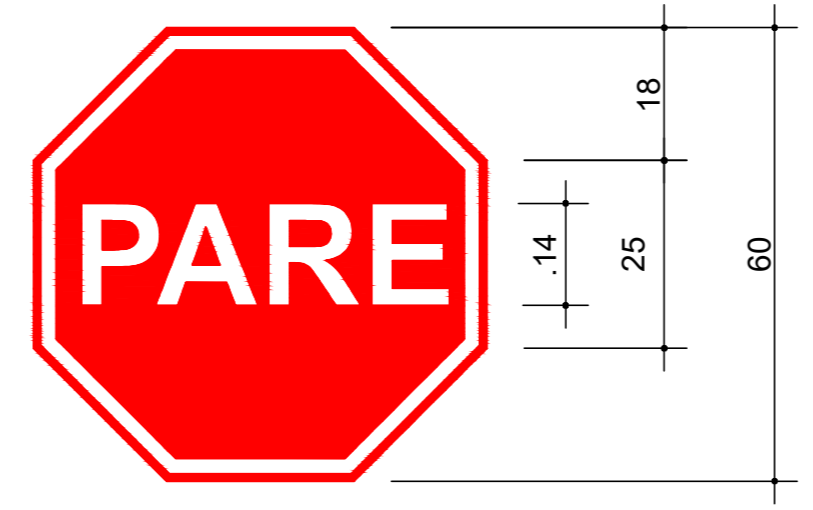


SEÇÕES TRANSVERSAIS
ESCALA 1/500

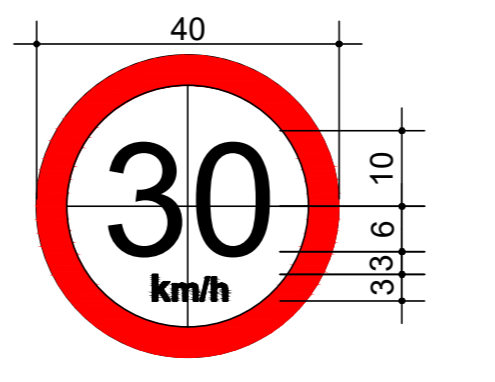


DETALHE LINHA CONTÍNUA
ESCALA: 1/100

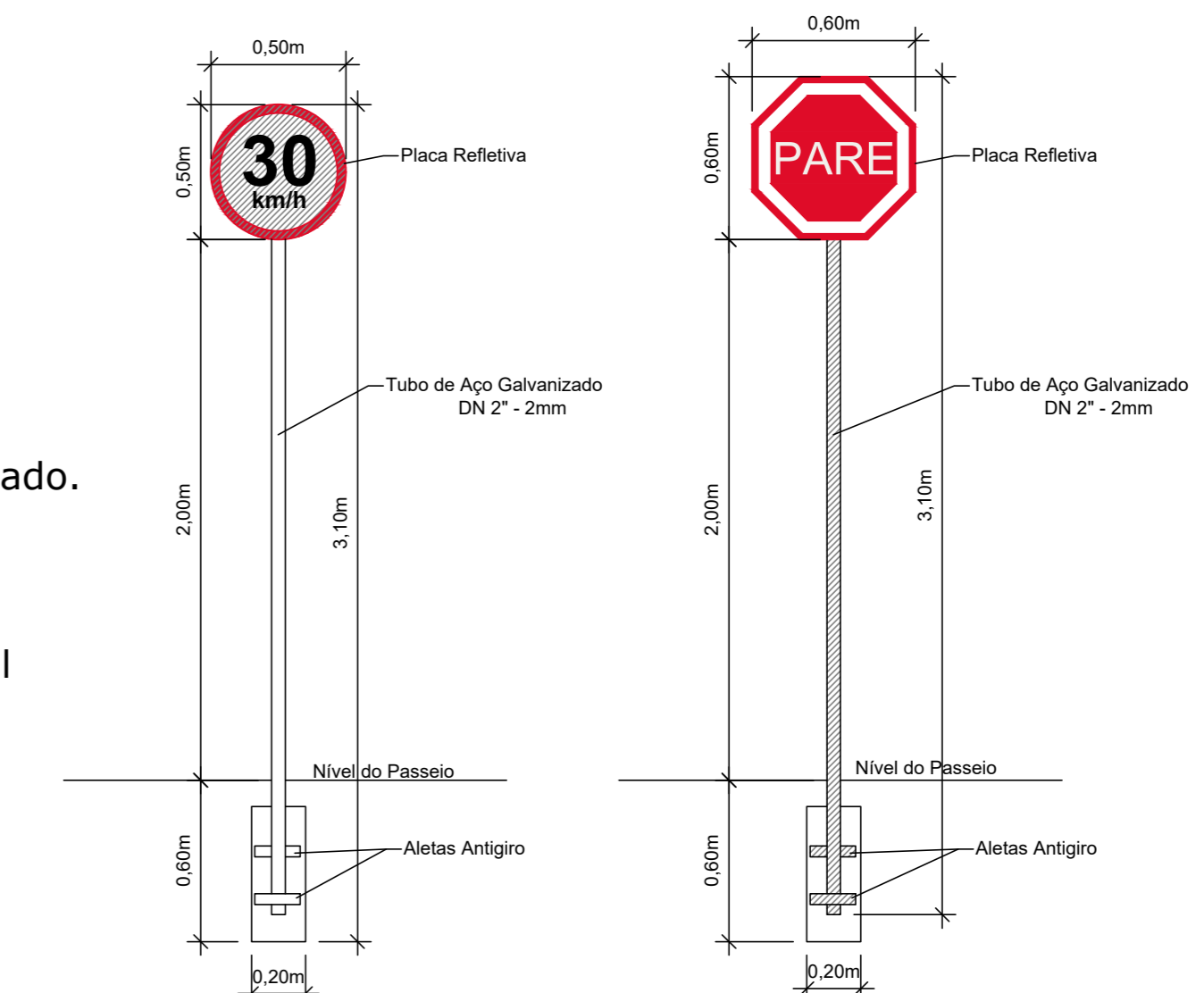
esta	compr	A corte	A aterr	V corte	V aterr
m	m	m ²	m ²	m ³	m ³
0	10,0000	5,79	0,00	57,90	0,00
1	12,2585	5,60	3,43	74,25	45,48
2	16,7415	2,91	3,87	48,72	64,79
3	18,4525	6,61	6,28	95,53	90,76
4	19,9005	0,08	0,08	0,80	0,80
5	19,9005	0,05	0,05	0,78	0,78
6	20,0000	0,12	0,12	1,20	1,20
7	20,0000	0,09	0,12	1,80	2,40
8	15,3430	0,05	0,05	0,77	0,77
9	20,0000	0,03	0,04	0,60	0,80
10	20,0000	0,12	0,12	1,20	1,20
11	17,2050	0,03	0,03	0,52	0,52
11+14,41	10,0000	0,10	0,10	1,00	1,00
12+13,563	6,2385	0,06	0,06	0,62	0,62
12+14,09	4,9935	0,21	0,21	1,05	1,05
13	13+4,077	6,7950	0,25	1,70	1,70
13+13,590	7,9615	0,17	0,17	1,35	1,35
14	8,6005	0,38	0,37	3,27	3,18
14+10,791	10,0000	0,11	0,11	1,10	1,10
15	5,6360	0,09	0,09	0,51	0,51
15+2,061	7,0515	0,05	0,05	0,35	0,35
15+14,103	8,9695	0,16	0,01	1,44	0,27
16	12,3485	0,01	0,01	0,13	0,13
17	20,0000	0,04	0,04	0,80	0,80
18	20,0000	0,02	0,02	0,40	0,40
19	10,7810	0,01	0,01	0,11	0,11
19+1,562	0,7810	0,04	0,02	0,03	0,02
TOTAL	381,5620			347,54	296,81



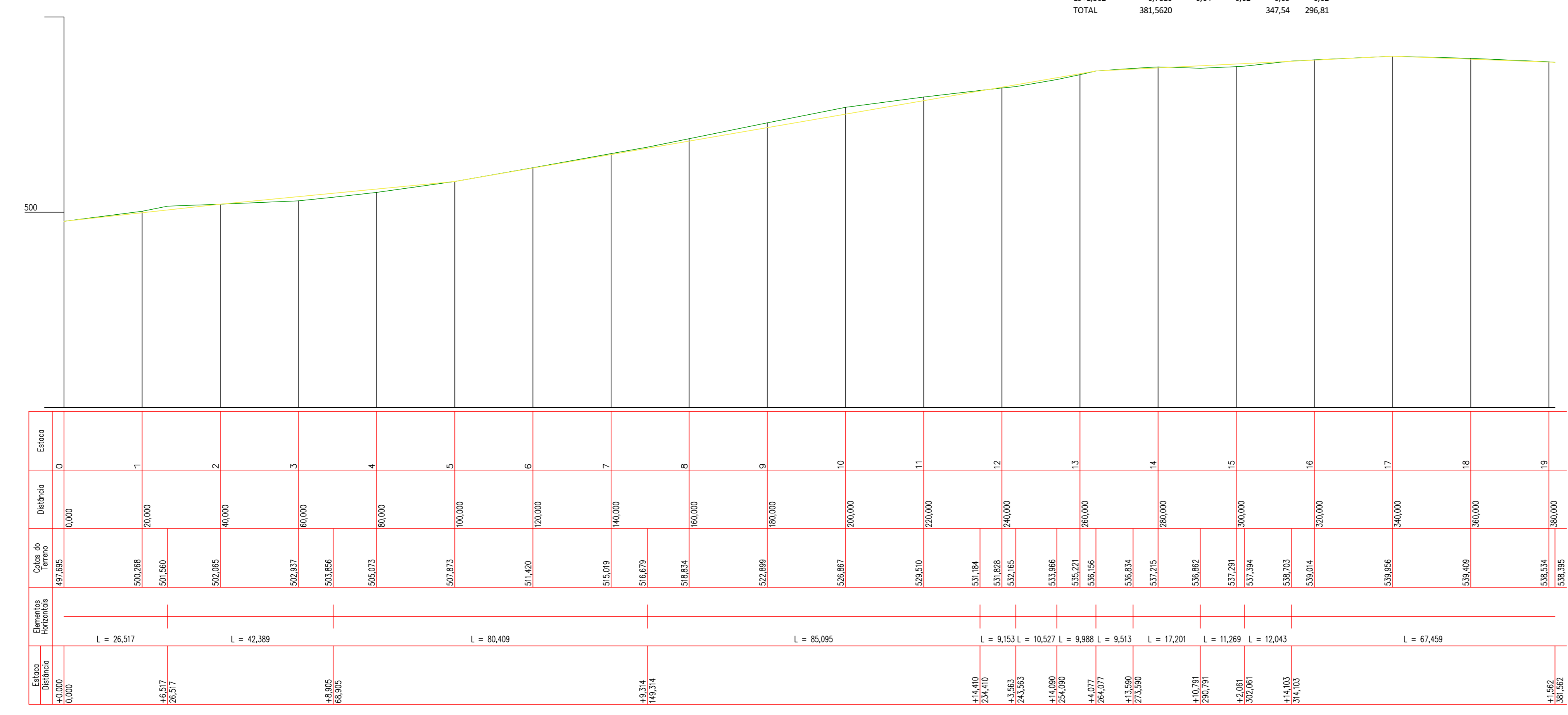
R - 1 (Parada obrigatória)
SEMI REFLETIVAS
Letras: Série D ou E, texto centralizado.
Fundo: Vermelho Refletivo
Orla interna: Branco Refletivo
Orla Externa: Vermelho Refletivo
Letras: Banco Refletivo - Fonte Arial
Verso: Preto Fosco



R - 19 (Velocidade Máxima Permitida)
SEMI REFLETIVAS
Letras: Série D ou E (M), centralizados.
Fundo: Branco
Orla: vermelho
Letra, Alargismo e Símbolo: Preto - Fonte Arial
Verso: Preto Fosco



Detalhe de Fixação de Placas de Sinalização Viária
Escala: 1/25



SEÇÃO LONGITUDINAL
ESCALA 1/750

ASSOCIAÇÃO DOS MUNICÍPIOS DO ALTO JURUÁ - CATARINENSE

PREFEITURA MUNICIPAL DE PIRATUBA

LEVANTAMENTO TOPOGRÁFICO

<p>INGENHO DA OBRA: ACESSO AO CTG - Rod Eng. Lívio Borelli - Piratuba / SC</p>	<p>ESCALA: ENCADENADAS</p>	<p>PRONDA: 2/2</p>
<p>DESCRIÇÃO: SEÇÕES, PERFIL, DETALHES</p>	<p>DATA: AGOSTO / 2023</p>	<p>DESENHO: RAPHAEL DOBRADO PARDE</p>
<p>RESP. PROJETO:</p>	<p>RESP. EXECUÇÃO:</p>	<p>PROPRIETÁRIO:</p>

ADNT - Fizer reservado em direito autor de execução do projeto conforme Lei Federal n. 5.514/06