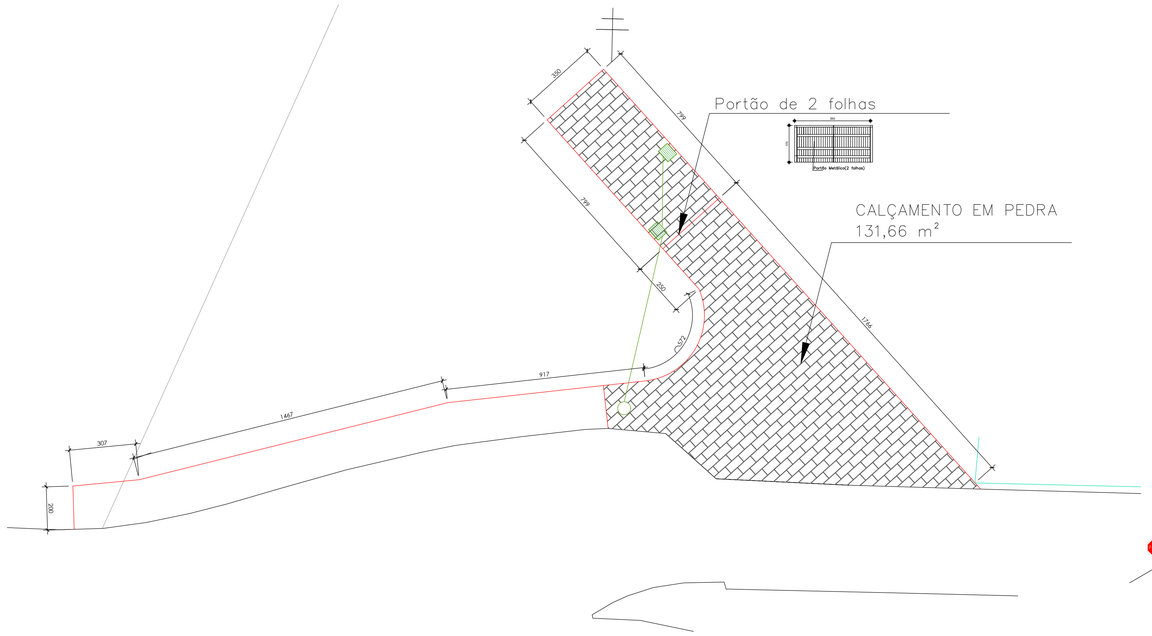

ÁREA A SER CALÇADA COM PARALELEPIDO E RECAPEADA
ESCALA 1/100

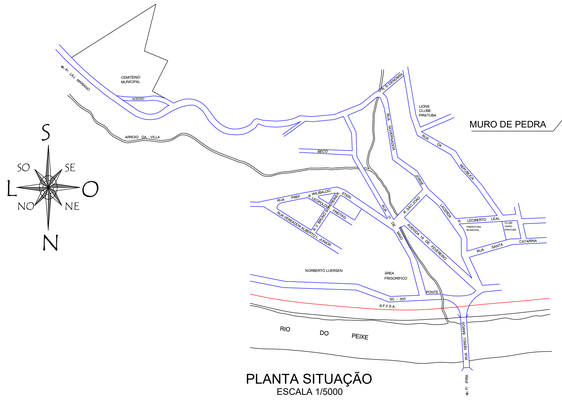

PLANTA SITUAÇÃO
ESCALA 1/5000

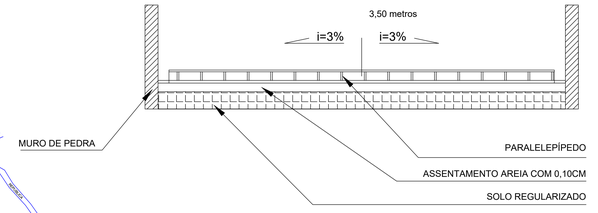

CORTE ESQUEMÁTICO - Acesso lateral cemitério
ESCALA 1/50

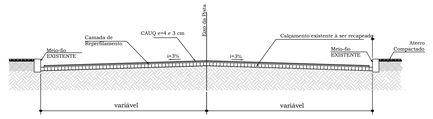

Seção Tipo Recapeamento Asfaltico
Rua frente cemitério de Piratuba
Escala 1:50

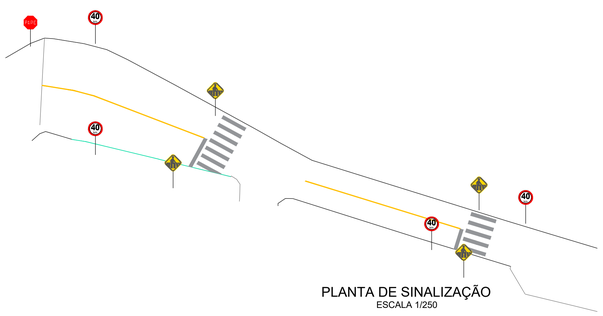

PLANTA DE SINALIZAÇÃO
ESCALA 1/250

PIRATUBA CEMITÉRIO- DRENAGEM

ESCAVAÇÃO DE VALAS

DIAMETRO	DIAMETRO EX COMP. (m)	LARGURA (m) dext+0,2+0,2	ALTURA (m) dext+0,1+0,5	Vesc (m³) Cxlxh	REATERRO (m³) V-Bt-Vt	BRITA (m³) Cxlx0,10	AREA DO TUBO (m²) (3,14xDext²)/4	VOLUME DO TUBO (m³) CxAt
40,00	0,48	11,08	0,88	1,08	10,53	7,55	0,98	0,18	2,00
TOTAL		11,08			10,53	7,55	0,98		

BL	TUBO	UNID	VOLUME ESCAVADO (m³)	
	40Ø *	2,00	1,90	Vesc=n*tubxlxh

TOTAL ESCAVAÇÃO (m³)	TOTAL REATERRO (m³)	TOTAL LASTRO DE BRITA (m³)
12,43	7,55	0,98

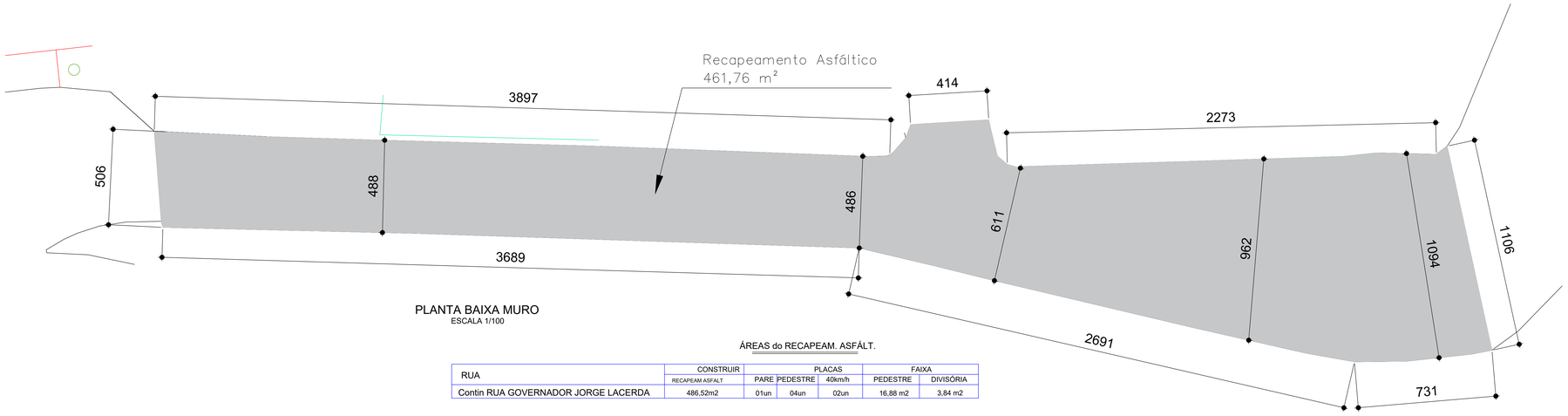

PLANTA BAIXA MURO
ESCALA 1/100

ÁREAS do RECAPEAM. ASFÁLT.

RUA	CONSTRUIR	PLACAS			FAIXA	
	RECAPEAM ASFALT	PARE	PEDESTRE	40km/h	PEDESTRE	DIVISÓRIA
Contin RUA GOVERNADOR JORGE LACERDA	486,52m2	01un	04un	02un	16,88 m2	3,84 m2

AMAUC
ASSOCIAÇÃO DOS MUNICÍPIOS DO ALTO URUGUAI CATARINENSE
Rua Antônio Magarinos, 277, 2º andar, Centro - Concórdia - SC 89700-000
Fone +49/3442/3234, Fax +49/3442/3723 www.amauc.org.br

PREFEITURA MUNICIPAL DE PIRATUBA

PROJETO:
MURO DE PEDRAS

ENDEREÇO DA OBRA:
Contin RUA GOVERNADOR JORGE LACERDA, em direção Lajeado Mariano - PIRATUBA / SC

ESCALA: INDICADAS

PRANCHA: 01/02

DESCRIMINAÇÃO:
MURO DE PEDRAS - CEMITÉRIO
Pavimentação, Drenagem , seção transversal e Situação

DATA: ABRIL / 2021

DESENHO: RAPHAEL DOURADO PARODE

RESP.PROJETO:
IRENE MARIA GIEBUROWSKI
HEPP:45724148900
Assinado de forma digital por IRENE MARIA GIEBUROWSKI HEPP:45724148900
Dados: 2021.04.20 14:48:11 -03'00'

RESP.EXECUÇÃO:

PROPRIETÁRIO:

ABNT - Ficam reservados os direitos autorais de execução do projeto conforme Lei Federal n. 5.194/66