OESTE
ENGENHARIA

NOTA DE SERVIÇO DE PAVIMENTO ACABADO

Trecho01

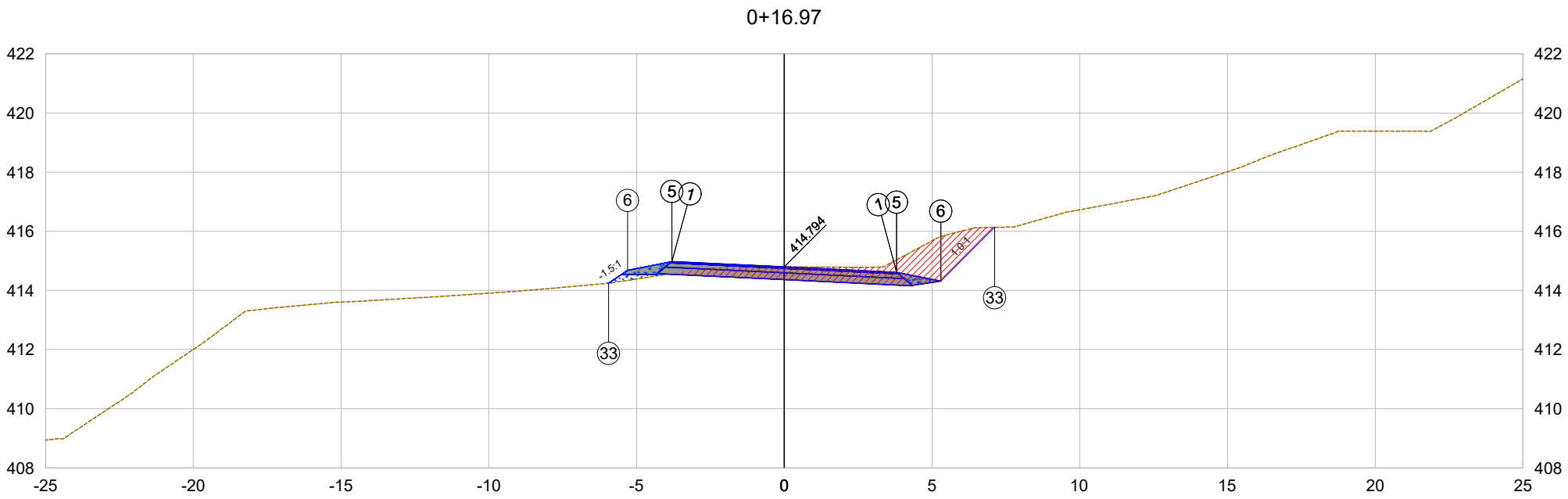

PLATAFORMA ACABADA LADO ESQUERDO	PTO.	1	5	6	33
	DIST.	-3.799	-3.799	-5.299	-5.942
	COTA	414.977	414.977	414.677	414.248
PLATAFORMA ACABADA LADO DIREITO	PTO.	1	5	6	33
	DIST.	3.801	3.801	5.301	7.121
	COTA	414.612	414.612	414.312	416.132

0+16.97

Cota terreno = 414.79

Cota projeto = 414.794

EMITENTE

oeste ENGENHARIA

EWERTON LUIZ ROBERTO :03030738 965

Assinado digitalmente por EWERTON LUIZ ROBERTO:03030738965
ND: C=BR, O=ICP-Brasil, OU=Secretaria da Receita Federal do Brasil - RFB, OU=RFB e-CPF A3, OU=(EM BRANCO), OU=14033536000101, OU=presencial, CN=EWERTON LUIZ ROBERTO:03030738965
Razão: Eu sou o autor deste documento
Localização:
Foxit PDF Reader Versão: 2024.2.2

OBJETO:
NOTA DE SERVIÇO DE PAVIMENTO ACABADO

ESCALA
1:200

CÓDIGO
Estrada Zonalta - Trecho01-1

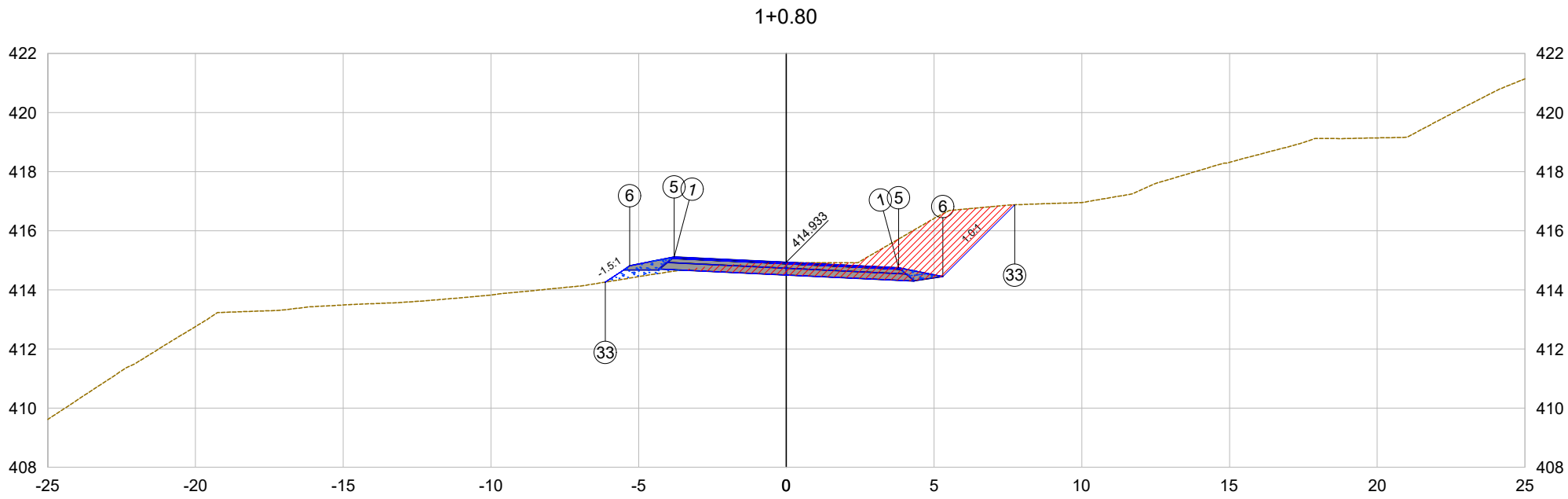

PLATAFORMA ACABADA LADO ESQUERDO	PTO.	1	5	6	33	
	DIST.	-3.800	-3.800	-5.300	-6.127	
	COTA	415.115	415.115	414.815	414.264	
PLATAFORMA ACABADA LADO DIREITO	PTO.	1	5	6	33	
	DIST.	3.800	3.800	5.300	7.729	
	COTA	414.751	414.751	414.451	416.880	

1+0.80

Cota terreno = 414.92

Cota projeto = 414.933

EMITENTE

oeste ENGENHARIA

OBJETO:

NOTA DE SERVIÇO DE PAVIMENTO ACABADO

ESCALA 1:200

CÓDIGO Estrada Zonalta - Trecho01-2

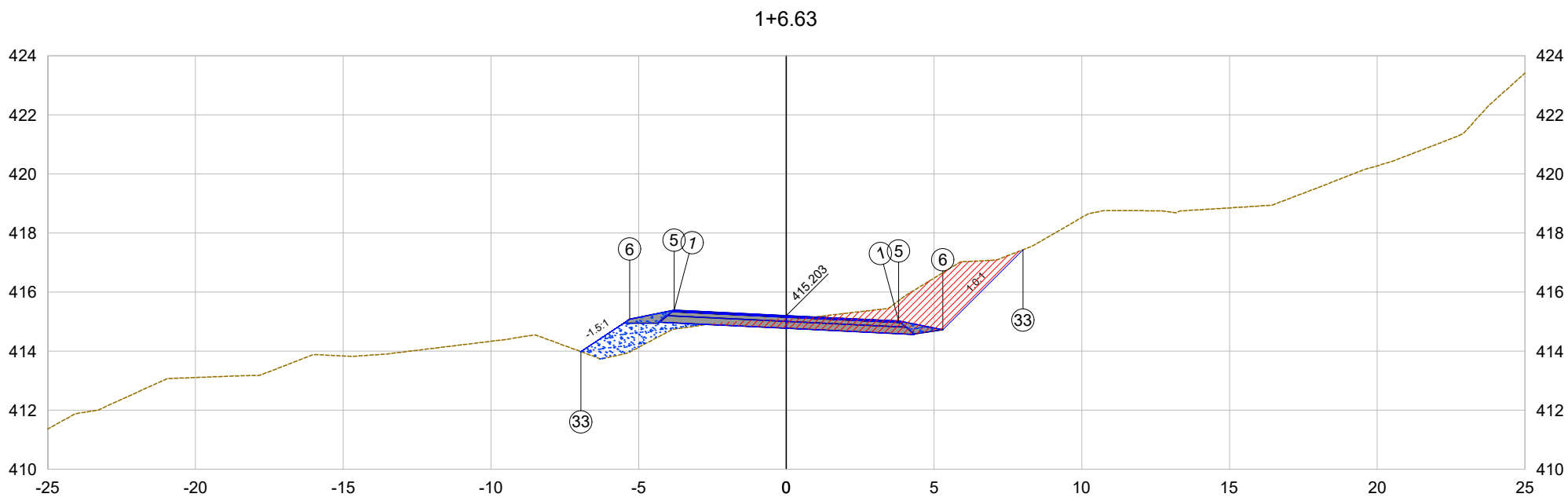

PLATAFORMA ACABADA LADO ESQUERDO	PTO.	1	5	6	33	
	DIST.	-3.800	-3.800	-5.300	-6.953	
	COTA	415.386	415.386	415.086	413.984	
PLATAFORMA ACABADA LADO DIREITO	PTO.	1	5	6	33	
	DIST.	3.800	3.800	5.300	8.010	
	COTA	415.021	415.021	414.721	417.431	

1+6.63

Cota terreno = 415.10

Cota projeto = 415.203

EMITENTE

oeste ENGENHARIA

OBJETO:

NOTA DE SERVIÇO DE PAVIMENTO ACABADO

ESCALA 1:200

CÓDIGO Estrada Zonalta - Trecho01-3

1+15.38

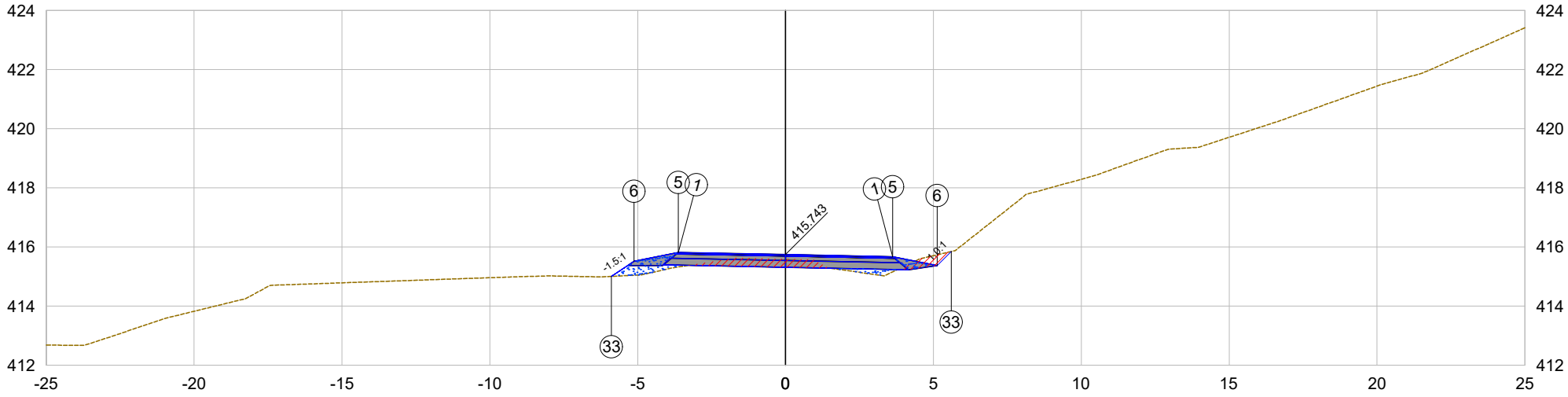

PLATAFORMA ACABADA LADO ESQUERDO	PTO.	1	5	6	33	
	DIST.	-3.625	-3.625	-5.125	-5.888	
	COTA	415.815	415.815	415.515	415.007	
PLATAFORMA ACABADA LADO DIREITO	PTO.	1	5	6	33	
	DIST.	3.625	3.625	5.125	5.600	
	COTA	415.670	415.670	415.370	415.845	

1+15.38

Cota terreno = 415.59

Cota projeto = 415.743

EMITENTE

oeste ENGENHARIA

OBJETO:

NOTA DE SERVIÇO DE PAVIMENTO ACABADO

ESCALA 1:200

CÓDIGO Estrada Zonalta - Trecho01-4

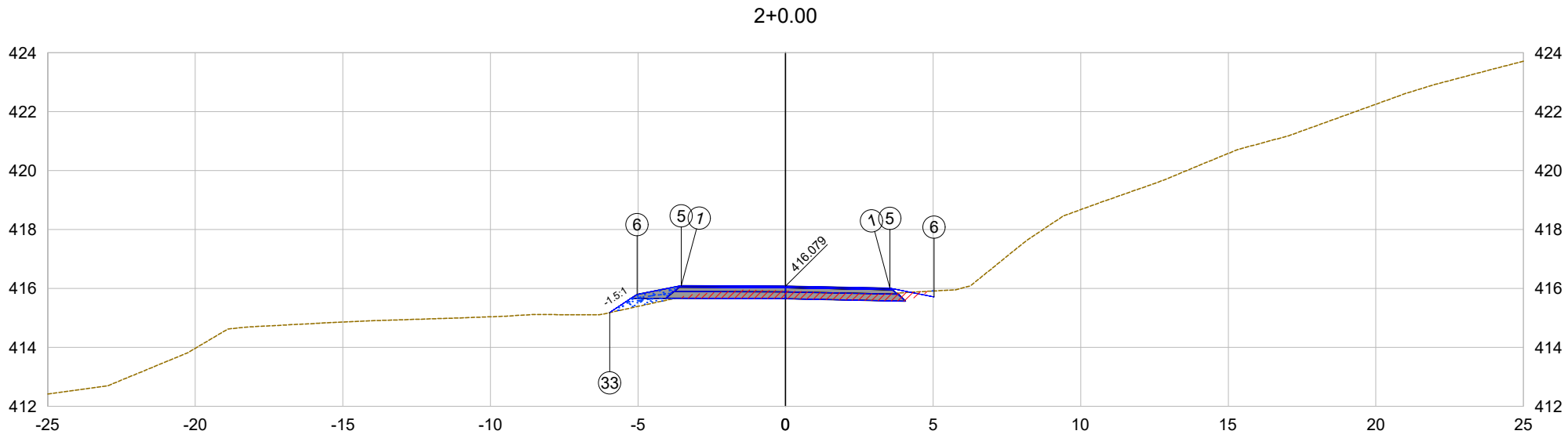

PLATAFORMA ACABADA LADO ESQUERDO	PTO.	1	5	6	33	
	DIST.	-3.533	-3.533	-5.033	-5.957	
	COTA	416.098	416.098	415.798	415.181	
PLATAFORMA ACABADA LADO DIREITO	PTO.	1	5	6		
	DIST.	3.533	3.533	5.033		
	COTA	416.008	416.008	415.708		

2+0.00

Cota terreno = 415.93

Cota projeto = 416.079

EMITENTE

oeste ENGENHARIA

OBJETO:

NOTA DE SERVIÇO DE PAVIMENTO ACABADO

ESCALA 1:200

CÓDIGO Estrada Zonalta - Trecho01-5

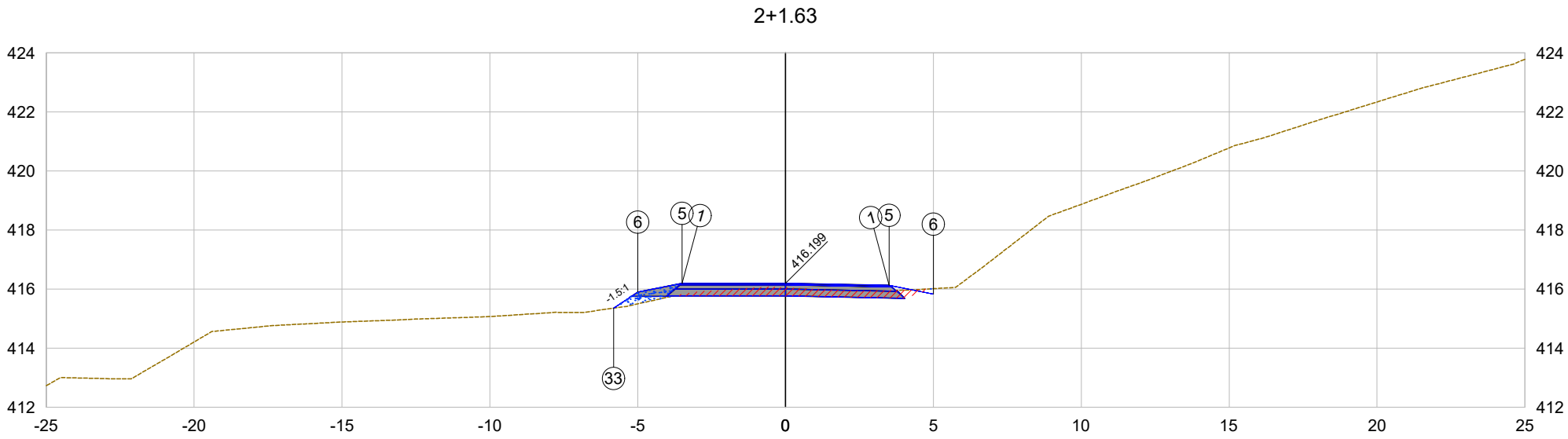

PLATAFORMA ACABADA LADO ESQUERDO	PTO.	1	5	6	33	
	DIST.	-3.500	-3.500	-5.000	-5.816	
	COTA	416.199	416.199	415.899	415.355	
PLATAFORMA ACABADA LADO DIREITO	PTO.	1	5	6		
	DIST.	3.500	3.500	5.000		
	COTA	416.129	416.129	415.829		

2+1.63

Cota terreno = 416.05

Cota projeto = 416.199

EMITENTE

oeste ENGENHARIA

OBJETO:

NOTA DE SERVIÇO DE PAVIMENTO ACABADO

ESCALA 1:200

CÓDIGO Estrada Zonalta - Trecho01-6

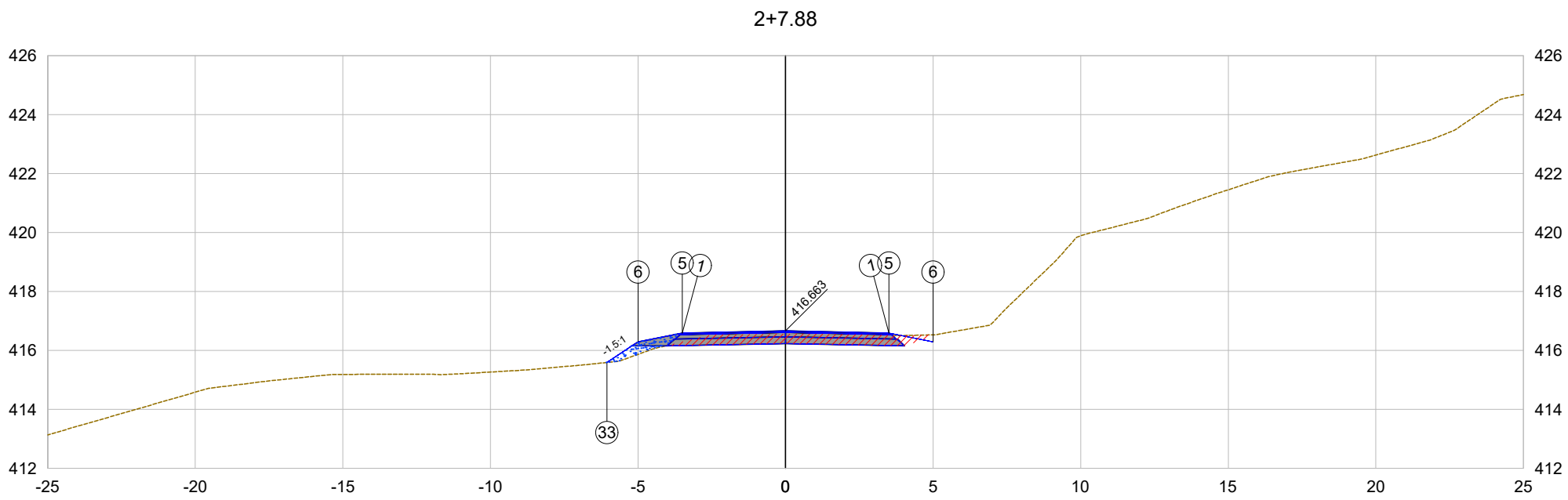

PLATAFORMA ACABADA LADO ESQUERDO	PTO.	1	5	6	33
	DIST.	-3.500	-3.500	-5.000	-6.051
	COTA	416.593	416.593	416.293	415.592
PLATAFORMA ACABADA LADO DIREITO	PTO.	1	5	6	
	DIST.	3.500	3.500	5.000	
	COTA	416.593	416.593	416.293	

2+7.88

Cota terreno = 416.55

Cota projeto = 416.663

EMITENTE

oeste ENGENHARIA

OBJETO:

NOTA DE SERVIÇO DE PAVIMENTO ACABADO

ESCALA 1:200

CÓDIGO Estrada Zonalta - Trecho01-7

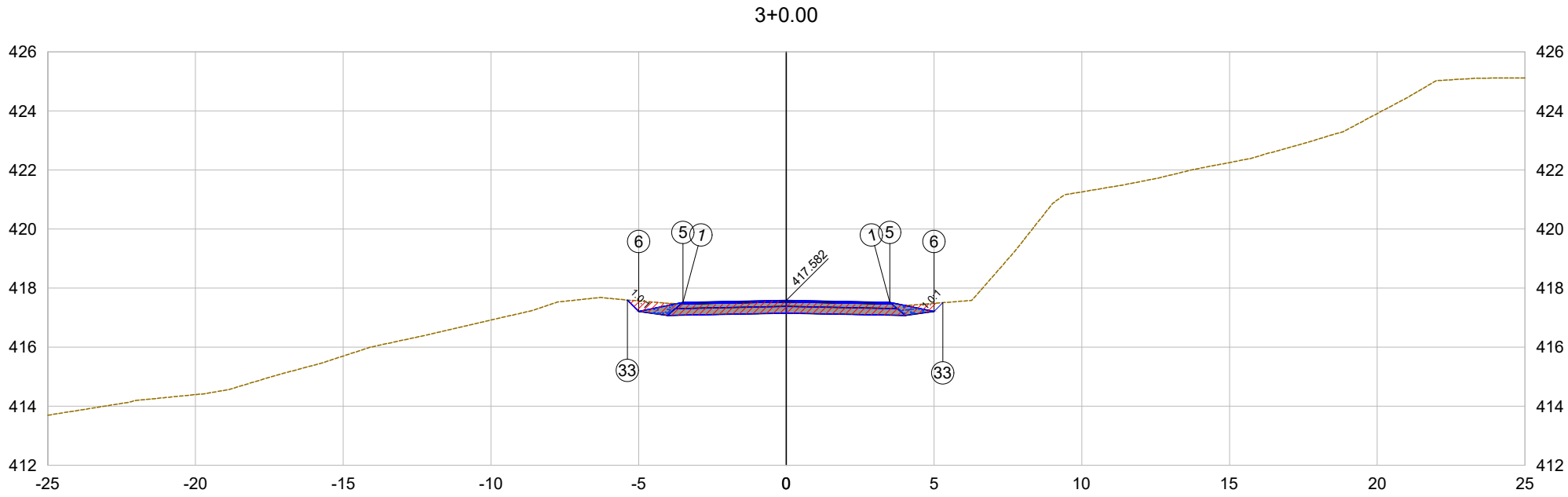

PLATAFORMA ACABADA LADO ESQUERDO	PTO.	1	5	6	33
	DIST.	-3.500	-3.500	-5.000	-5.382
	COTA	417.512	417.512	417.212	417.595
PLATAFORMA ACABADA LADO DIREITO	PTO.	1	5	6	33
	DIST.	3.500	3.500	5.000	5.294
	COTA	417.512	417.512	417.212	417.506

3+0.00

Cota terreno = 417.51

Cota projeto = 417.582

EMITENTE

oeste ENGENHARIA

OBJETO:

NOTA DE SERVIÇO DE PAVIMENTO ACABADO

ESCALA 1:200

CÓDIGO Estrada Zonalta - Trecho01-8

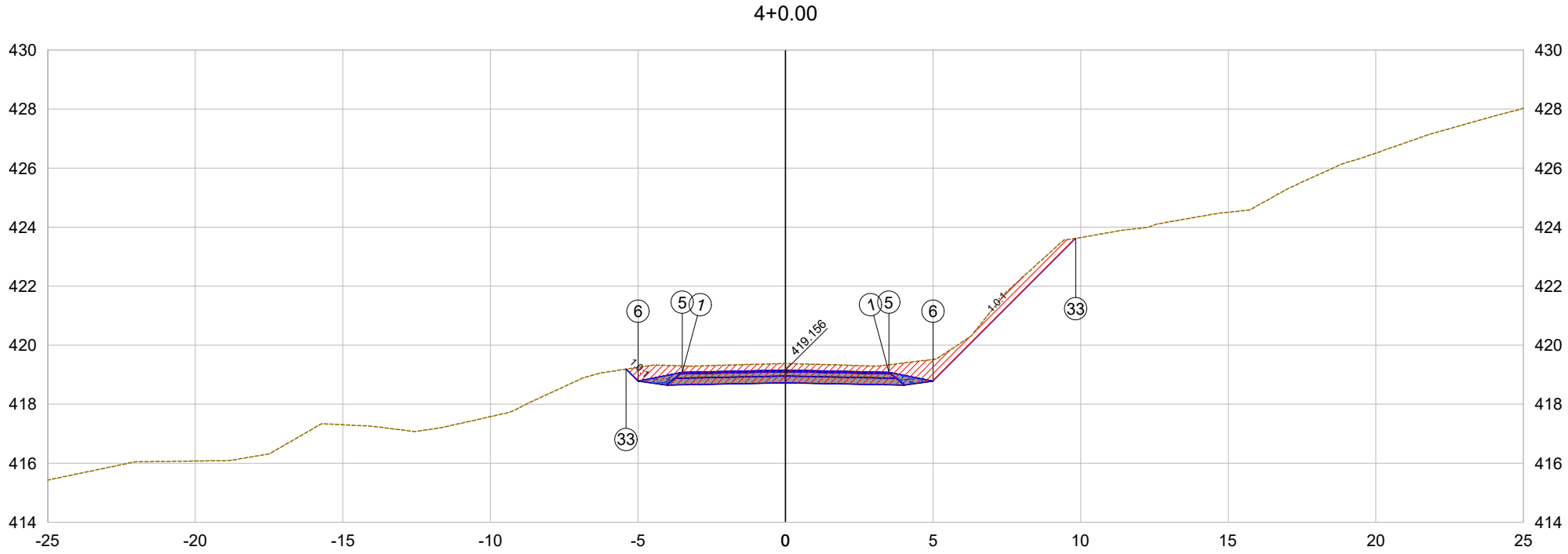

PLATAFORMA ACABADA LADO ESQUERDO	PTO.	1	5	6	33
	DIST.	-3.500	-3.500	-5.000	-5.404
	COTA	419.086	419.086	418.786	419.190
PLATAFORMA ACABADA LADO DIREITO	PTO.	1	5	6	33
	DIST.	3.500	3.500	5.000	9.832
	COTA	419.086	419.086	418.786	423.618

4+0.00

Cota terreno = 419.38

Cota projeto = 419.156

EMITENTE

oeste ENGENHARIA

OBJETO:

NOTA DE SERVIÇO DE PAVIMENTO ACABADO

ESCALA 1:200

CÓDIGO Estrada Zonalta - Trecho01-9

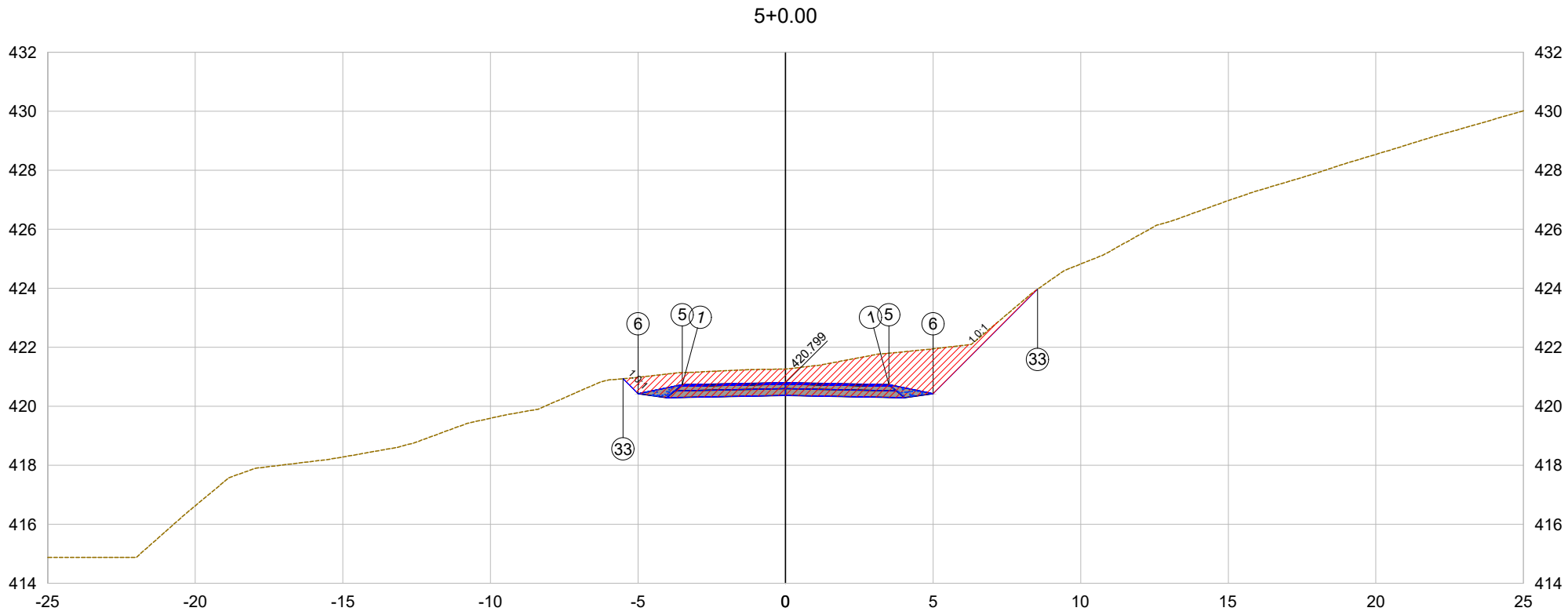

PLATAFORMA ACABADA LADO ESQUERDO	PTO.	1	5	6	33	
	DIST.	-3.500	-3.500	-5.000	-5.506	
	COTA	420.729	420.729	420.429	420.935	
PLATAFORMA ACABADA LADO DIREITO	PTO.	1	5	6	33	
	DIST.	3.500	3.500	5.000	8.541	
	COTA	420.729	420.729	420.429	423.970	

5+0.00

Cota terreno = 421.26

Cota projeto = 420.799

EMITENTE

oeste ENGENHARIA

OBJETO:

NOTA DE SERVIÇO DE PAVIMENTO ACABADO

ESCALA 1:200

CÓDIGO Estrada Zonalta - Trecho01-10

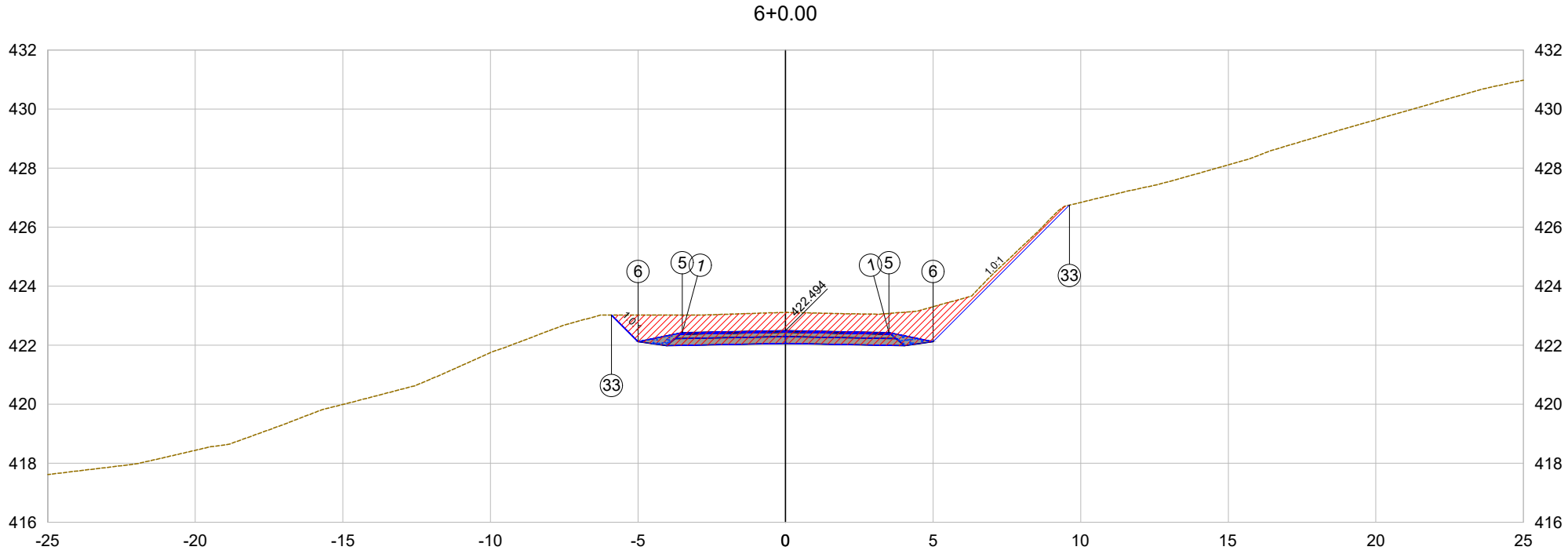

PLATAFORMA ACABADA LADO ESQUERDO	PTO.	1	5	6	33
	DIST.	-3.500	-3.500	-5.000	-5.895
	COTA	422.424	422.424	422.124	423.019
PLATAFORMA ACABADA LADO DIREITO	PTO.	1	5	6	33
	DIST.	3.500	3.500	5.000	9.621
	COTA	422.424	422.424	422.124	426.745

6+0.00

Cota terreno = 423.11

Cota projeto = 422.494

EMITENTE

oeste ENGENHARIA

OBJETO:

NOTA DE SERVIÇO DE PAVIMENTO ACABADO

ESCALA 1:200

CÓDIGO Estrada Zonalta - Trecho01-11

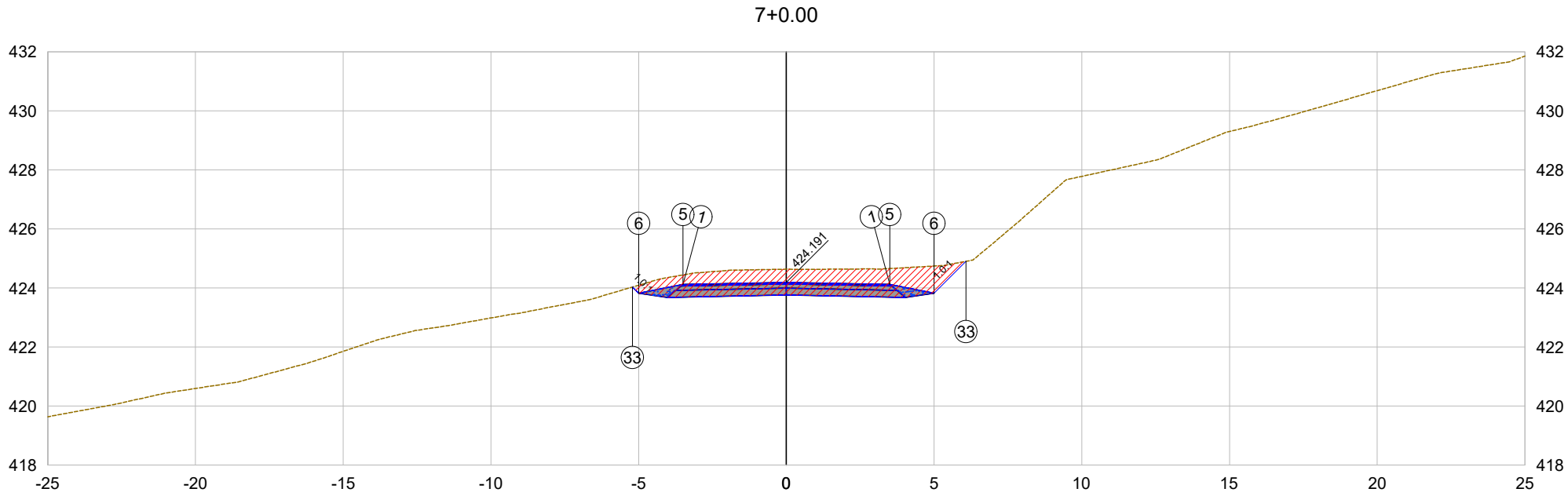

PLATAFORMA ACABADA LADO ESQUERDO	PTO.	1	5	6	33
	DIST.	-3.500	-3.500	-5.000	-5.209
	COTA	424.121	424.121	423.821	424.030
PLATAFORMA ACABADA LADO DIREITO	PTO.	1	5	6	33
	DIST.	3.500	3.500	5.000	6.081
	COTA	424.121	424.121	423.821	424.903

7+0.00

Cota terreno = 424.64

Cota projeto = 424.191

EMITENTE

oeste ENGENHARIA

OBJETO:

NOTA DE SERVIÇO DE PAVIMENTO ACABADO

ESCALA 1:200

CÓDIGO

Estrada Zonalta - Trecho01-12

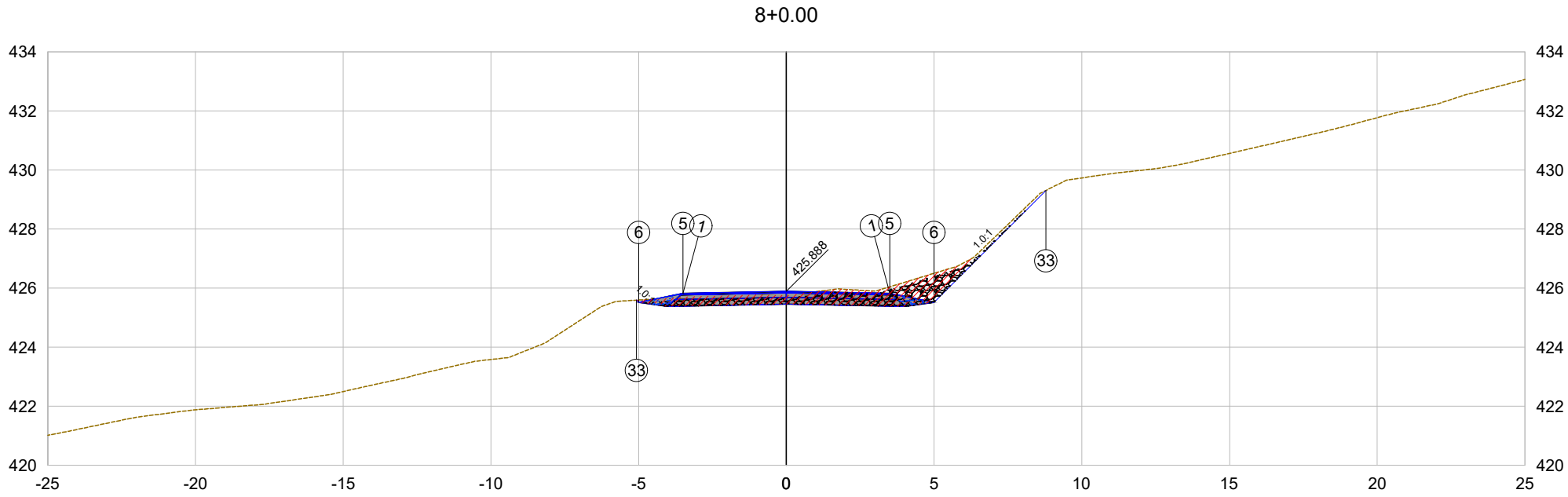

PLATAFORMA ACABADA LADO ESQUERDO	PTO.	1	5	6	33	
	DIST.	-3.500	-3.500	-5.000	-5.073	
	COTA	425.818	425.818	425.518	425.591	
PLATAFORMA ACABADA LADO DIREITO	PTO.	1	5	6	33	
	DIST.	3.500	3.500	5.000	8.787	
	COTA	425.818	425.818	425.518	429.306	

8+0.00

Cota terreno = 425.75

Cota projeto = 425.888

EMITENTE

oeste ENGENHARIA

OBJETO:

NOTA DE SERVIÇO DE PAVIMENTO ACABADO

ESCALA 1:200

CÓDIGO Estrada Zonalta - Trecho01-13

8+2.34

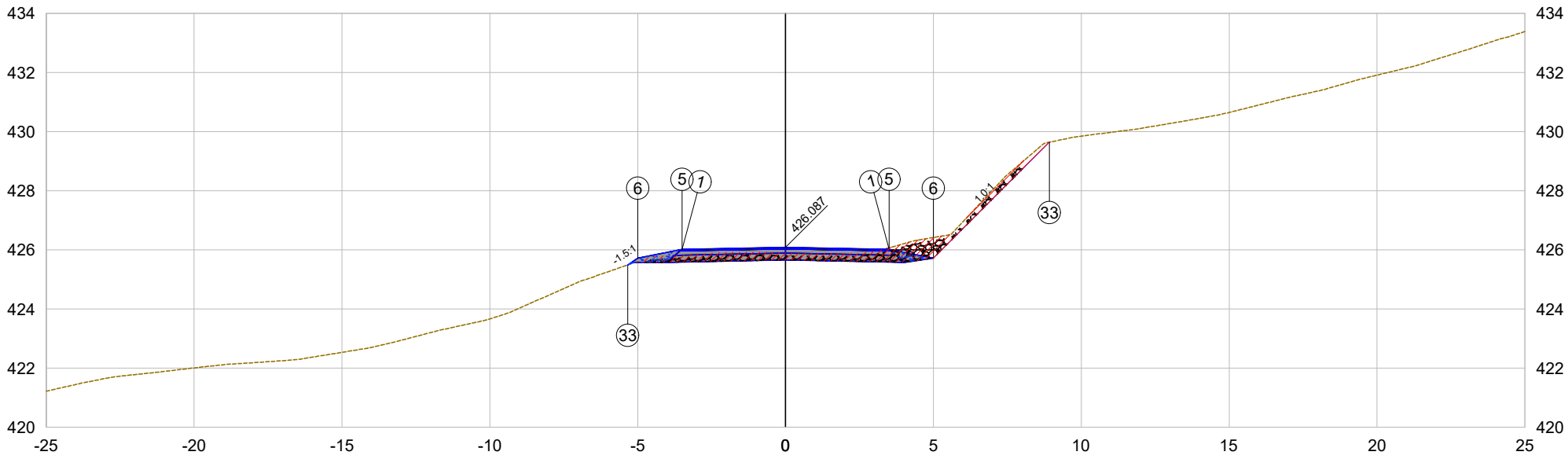

PLATAFORMA ACABADA LADO ESQUERDO	PTO.	1	5	6	33	
	DIST.	-3.500	-3.500	-5.000	-5.335	
	COTA	426.017	426.017	425.717	425.494	
PLATAFORMA ACABADA LADO DIREITO	PTO.	1	5	6	33	
	DIST.	3.500	3.500	5.000	8.924	
	COTA	426.017	426.017	425.717	429.641	

8+2.34

Cota terreno = 425.90

Cota projeto = 426.087

EMITENTE

oeste ENGENHARIA

OBJETO:

NOTA DE SERVIÇO DE PAVIMENTO ACABADO

ESCALA 1:200

CÓDIGO Estrada Zonalta - Trecho01-14

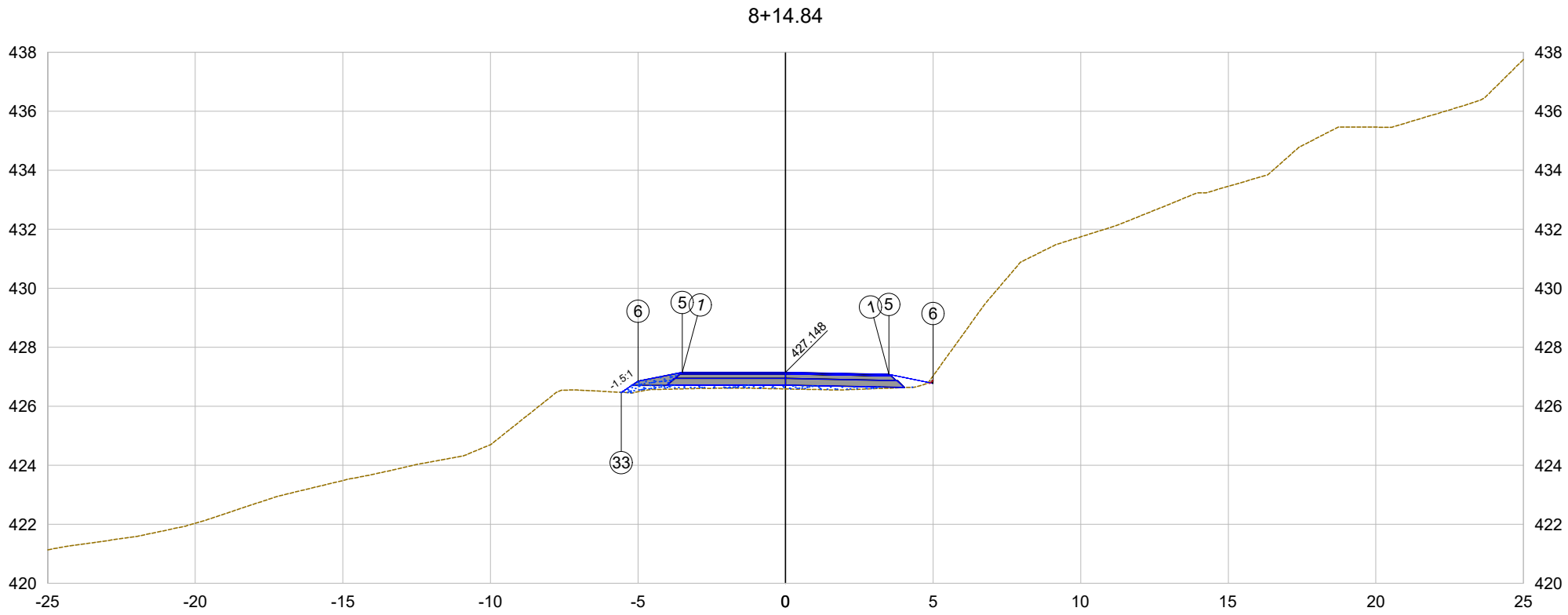

PLATAFORMA ACABADA LADO ESQUERDO	PTO.	1	5	6	33	
	DIST.	-3.500	-3.500	-5.000	-5.563	
	COTA	427.148	427.148	426.848	426.472	
PLATAFORMA ACABADA LADO DIREITO	PTO.	1	5	6		
	DIST.	3.500	3.500	5.000		
	COTA	427.078	427.078	426.778		

8+14.84

Cota terreno = 426.59

Cota projeto = 427.148

EMITENTE

oeste ENGENHARIA

OBJETO:

NOTA DE SERVIÇO DE PAVIMENTO ACABADO

ESCALA 1:200

CÓDIGO Estrada Zonalta - Trecho01-15

9+0.00

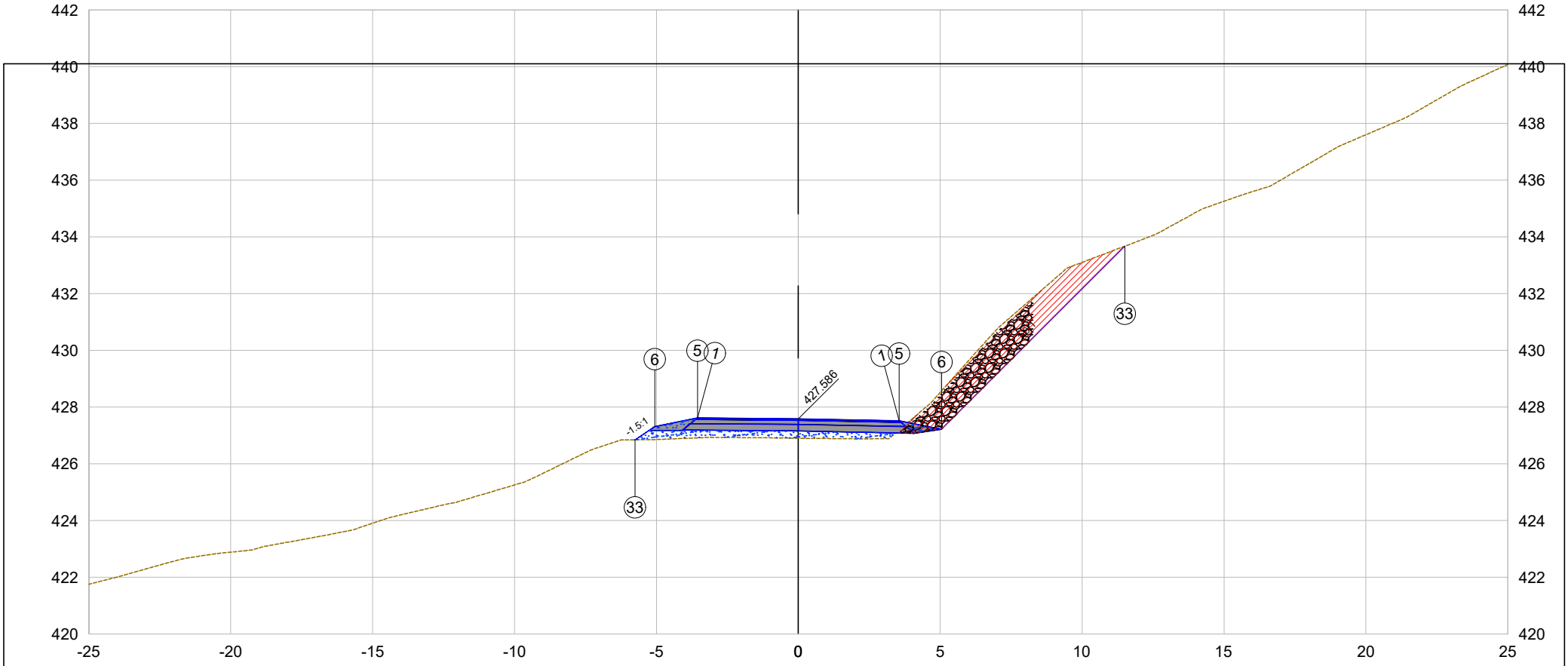

PLATAFORMA ACABADA LADO ESQUERDO	PTO.	1	5	6	33	
	DIST.	-3.552	-3.552	-5.052	-5.755	
	COTA	427.615	427.615	427.315	426.846	
PLATAFORMA ACABADA LADO DIREITO	PTO.	1	5	6	33	
	DIST.	3.552	3.552	5.052	11.506	
	COTA	427.515	427.515	427.215	433.669	

9+0.00

Cota terreno = 426.90

Cota projeto = 427.586

EMITENTE

oeste ENGENHARIA

OBJETO:

NOTA DE SERVIÇO DE PAVIMENTO ACABADO

ESCALA 1:200

CÓDIGO Estrada Zonalta - Trecho01-16

9+7.34

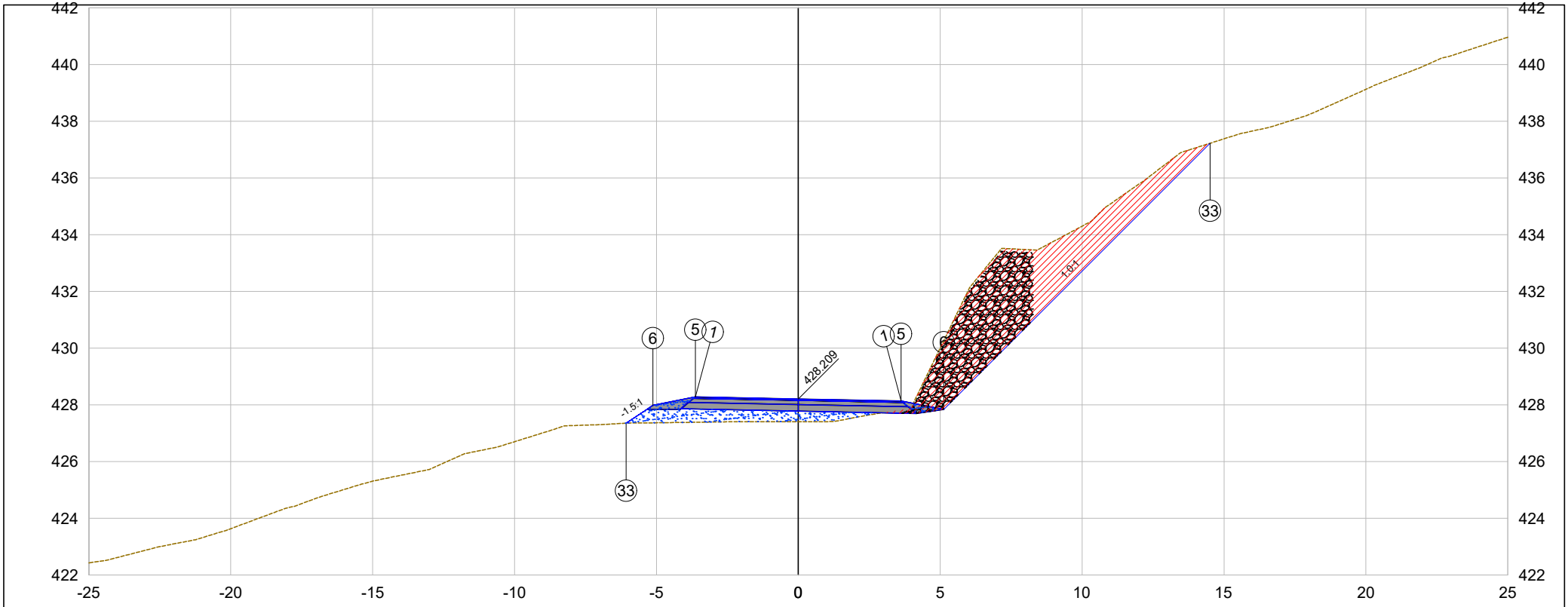

PLATAFORMA ACABADA LADO ESQUERDO	PTO.	1	5	6	33	
	DIST.	-3.625	-3.625	-5.125	-6.068	
	COTA	428.281	428.281	427.981	427.352	
PLATAFORMA ACABADA LADO DIREITO	PTO.	1	5	6	33	
	DIST.	3.625	3.625	5.125	14.513	
	COTA	428.136	428.136	427.836	437.224	

9+7.34

Cota terreno = 427.40

Cota projeto = 428.209

EMITENTE

oeste ENGENHARIA

OBJETO:

NOTA DE SERVIÇO DE PAVIMENTO ACABADO

ESCALA 1:200

CÓDIGO

Estrada Zonalta - Trecho01-17

10+0.00

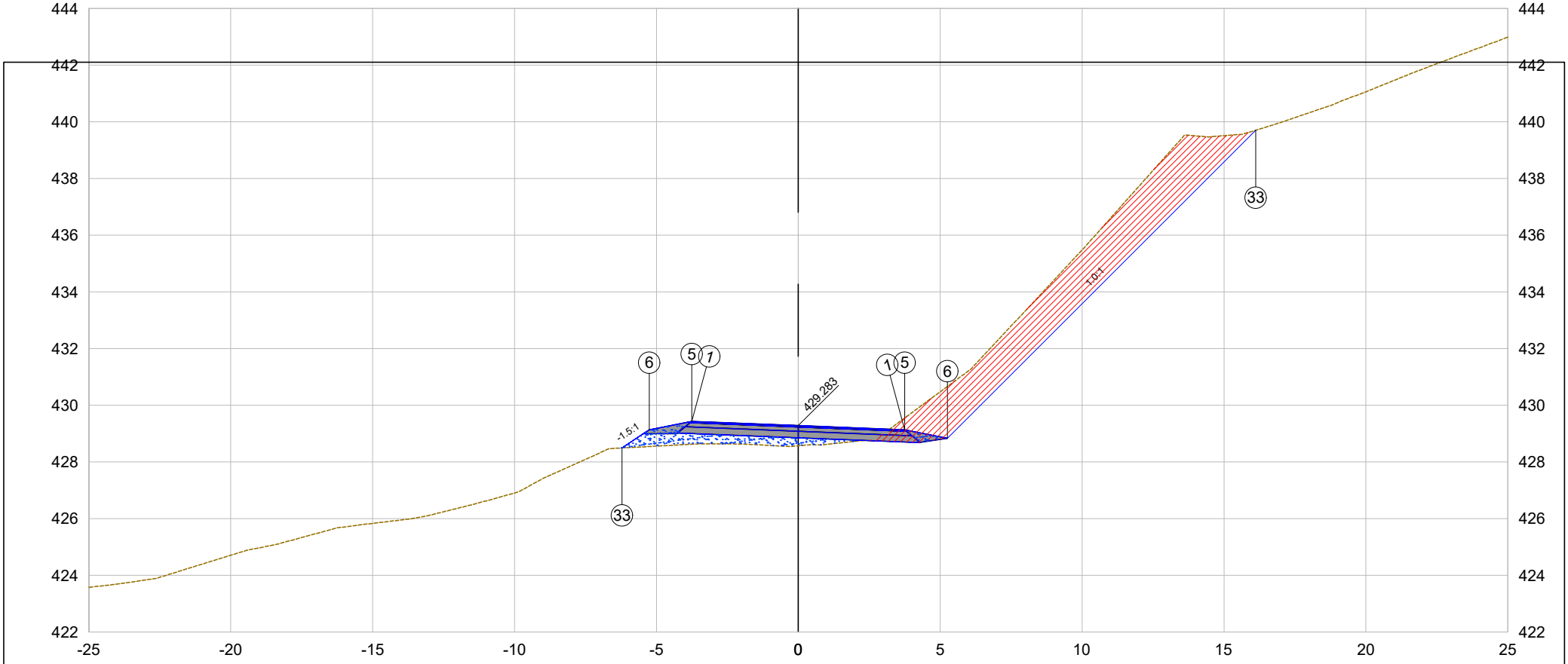

PLATAFORMA ACABADA LADO ESQUERDO	PTO.	1	5	6	33
	DIST.	-3.752	-3.752	-5.252	-6.212
	COTA	429.434	429.434	429.134	428.494
PLATAFORMA ACABADA LADO DIREITO	PTO.	1	5	6	33
	DIST.	3.752	3.752	5.252	16.121
	COTA	429.132	429.132	428.832	439.702

10+0.00

Cota terreno = 428.57

Cota projeto = 429.283

EMITENTE

oeste ENGENHARIA

OBJETO:

NOTA DE SERVIÇO DE PAVIMENTO ACABADO

ESCALA 1:200

CÓDIGO

Estrada Zonalta - Trecho01-18

10+4.84

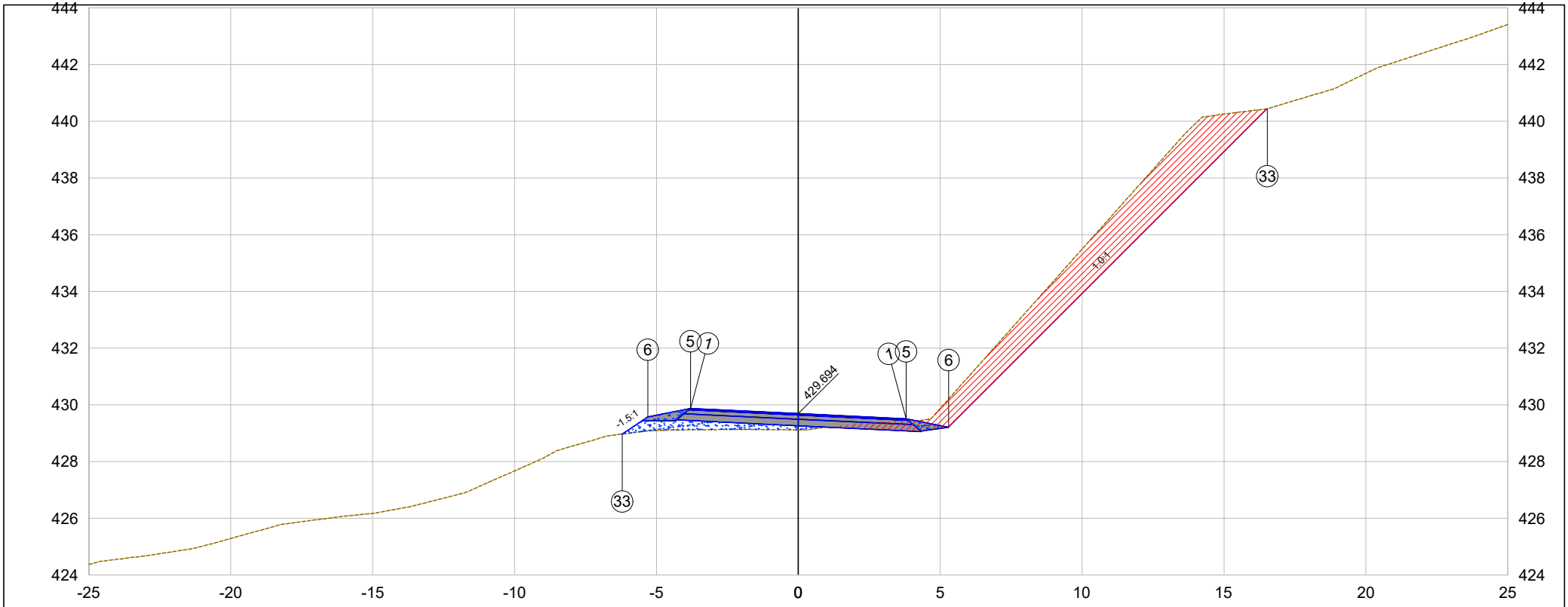

PLATAFORMA ACABADA LADO ESQUERDO	PTO.	1	5	6	33	
	DIST.	-3.800	-3.800	-5.300	-6.205	
	COTA	429.876	429.876	429.576	428.973	
PLATAFORMA ACABADA LADO DIREITO	PTO.	1	5	6	33	
	DIST.	3.800	3.800	5.300	16.528	
	COTA	429.511	429.511	429.211	440.440	

10+4.84

Cota terreno = 429.12

Cota projeto = 429.694

EMITENTE

oeste ENGENHARIA

OBJETO:

NOTA DE SERVIÇO DE PAVIMENTO ACABADO

ESCALA 1:200

CÓDIGO

Estrada Zonalta - Trecho01-19

10+14.96

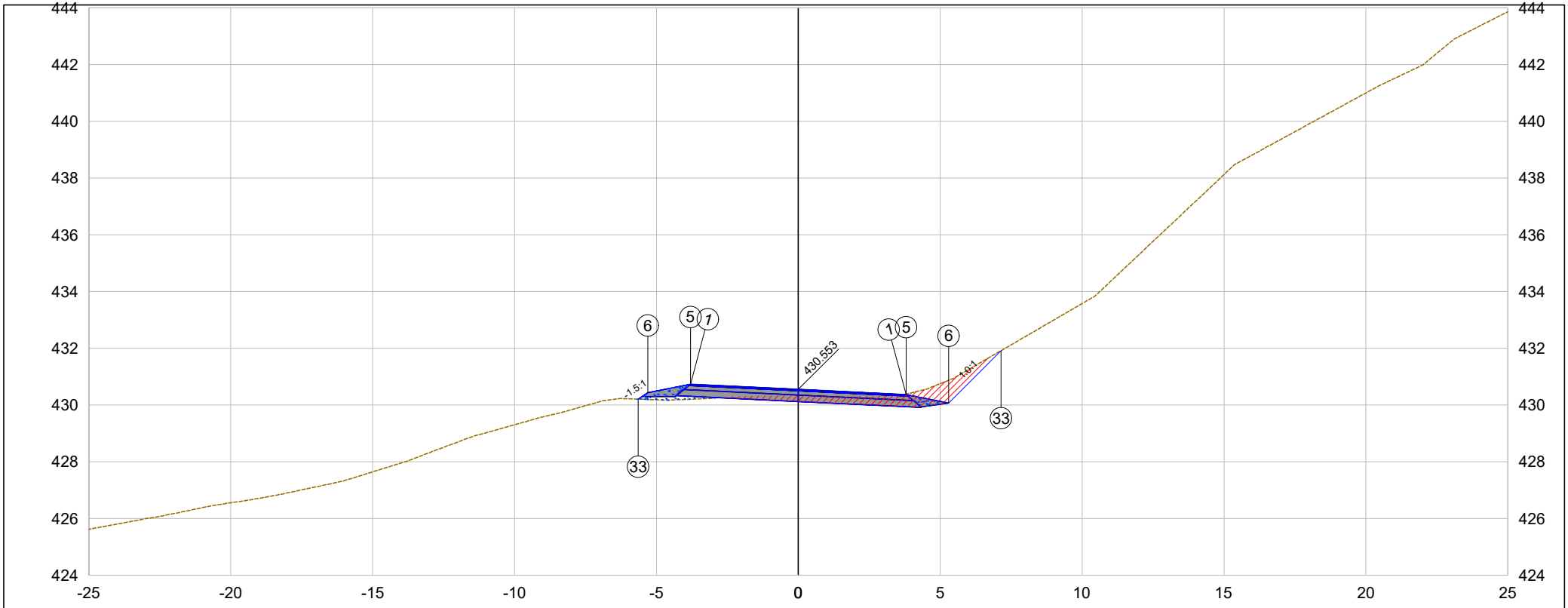

PLATAFORMA ACABADA LADO ESQUERDO	PTO.	1	5	6	33	
	DIST.	-3.800	-3.800	-5.300	-5.642	
	COTA	430.735	430.735	430.435	430.207	
PLATAFORMA ACABADA LADO DIREITO	PTO.	1	5	6	33	
	DIST.	3.800	3.800	5.300	7.147	
	COTA	430.370	430.370	430.070	431.917	

10+14.96

Cota terreno = 430.33

Cota projeto = 430.553

EMITENTE

oeste ENGENHARIA

OBJETO:

NOTA DE SERVIÇO DE PAVIMENTO ACABADO

ESCALA 1:200

CÓDIGO Estrada Zonalta - Trecho01-20

11+0.00

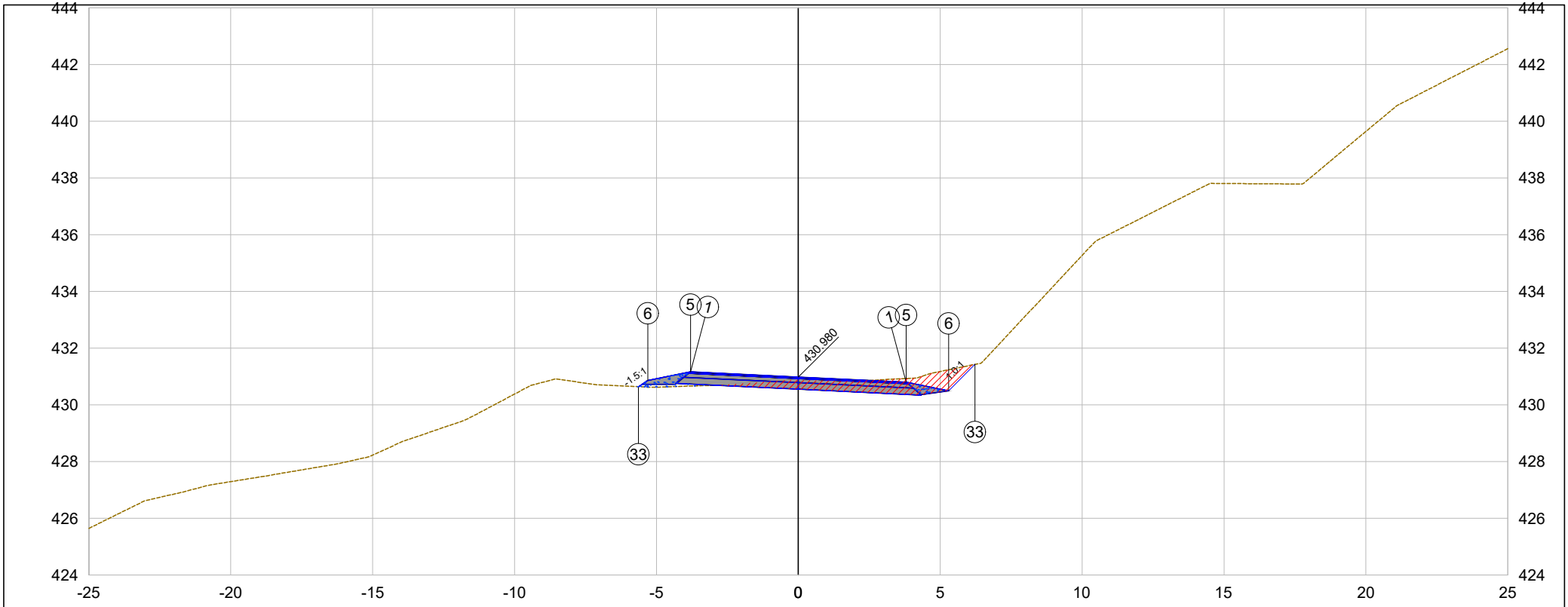

PLATAFORMA ACABADA LADO ESQUERDO	PTO.	1	5	6	33	
	DIST.	-3.800	-3.800	-5.300	-5.634	
	COTA	431.163	431.163	430.863	430.640	
PLATAFORMA ACABADA LADO DIREITO	PTO.	1	5	6	33	
	DIST.	3.800	3.800	5.300	6.229	
	COTA	430.798	430.798	430.498	431.427	

11+0.00

Cota terreno = 430.87

Cota projeto = 430.980

EMITENTE

oeste ENGENHARIA

OBJETO:

NOTA DE SERVIÇO DE PAVIMENTO ACABADO

ESCALA 1:200

CÓDIGO Estrada Zonalta - Trecho01-21

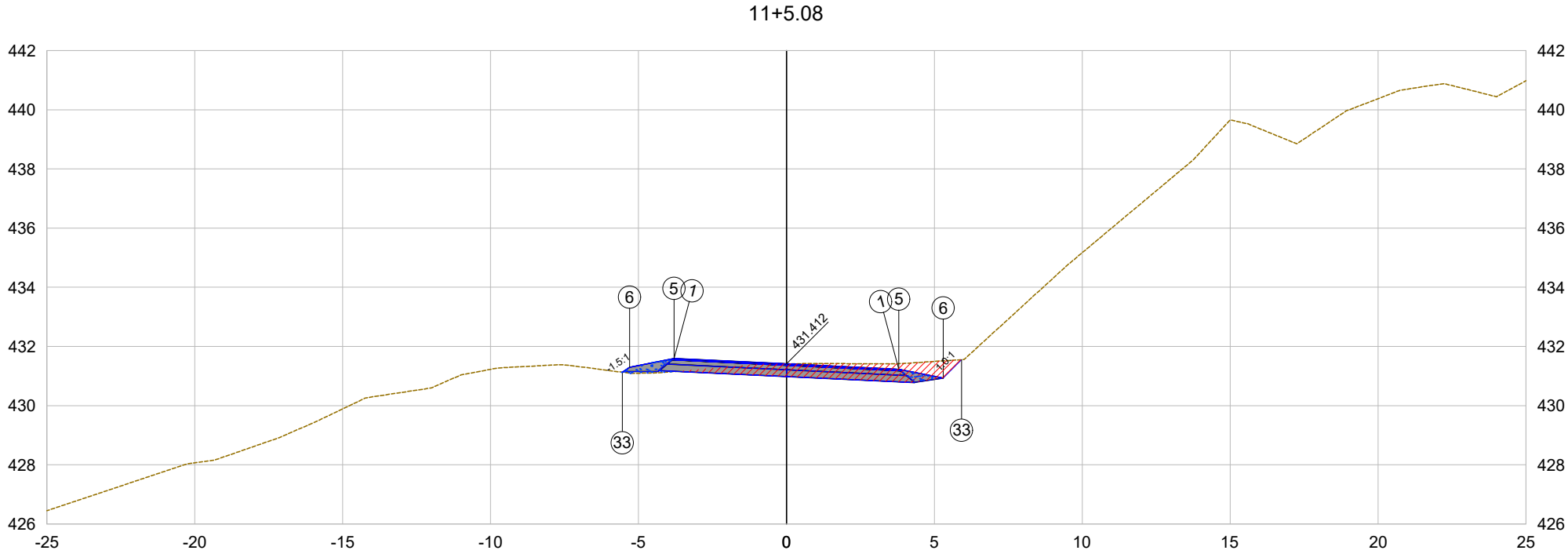

PLATAFORMA ACABADA LADO ESQUERDO	PTO.	1	5	6	33	
	DIST.	-3.800	-3.800	-5.300	-5.549	
	COTA	431.594	431.594	431.294	431.129	
PLATAFORMA ACABADA LADO DIREITO	PTO.	1	5	6	33	
	DIST.	3.800	3.800	5.300	5.922	
	COTA	431.229	431.229	430.929	431.552	

11+5.08	EMITENTE	OBJETO: NOTA DE SERVIÇO DE PAVIMENTO ACABADO
Cota terreno = 431.42	oeste ENGENHARIA	
Cota projeto = 431.412		ESCALA 1:200 / CÓDIGO Estrada Zonalta - Trecho01-22

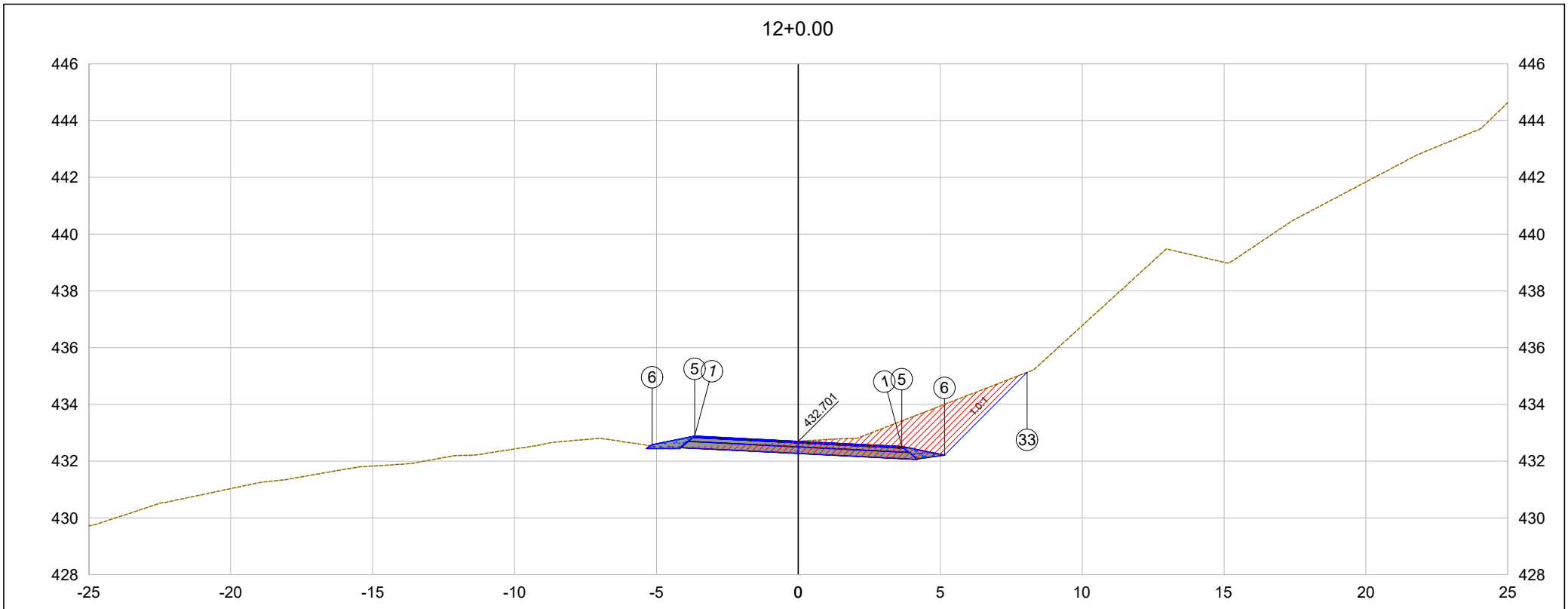

PLATAFORMA ACABADA LADO ESQUERDO	PTO.	1	5	6		
	DIST.	-3.651	-3.651	-5.151		
	COTA	432.884	432.884	432.584		
PLATAFORMA ACABADA LADO DIREITO	PTO.	1	5	6	33	
	DIST.	3.651	3.651	5.151	8.065	
	COTA	432.517	432.517	432.217	435.131	

12+0.00

Cota terreno = 432.70

Cota projeto = 432.701

EMITENTE

oeste ENGENHARIA

OBJETO:

NOTA DE SERVIÇO DE PAVIMENTO ACABADO

ESCALA 1:200

CÓDIGO Estrada Zonalta - Trecho01-23

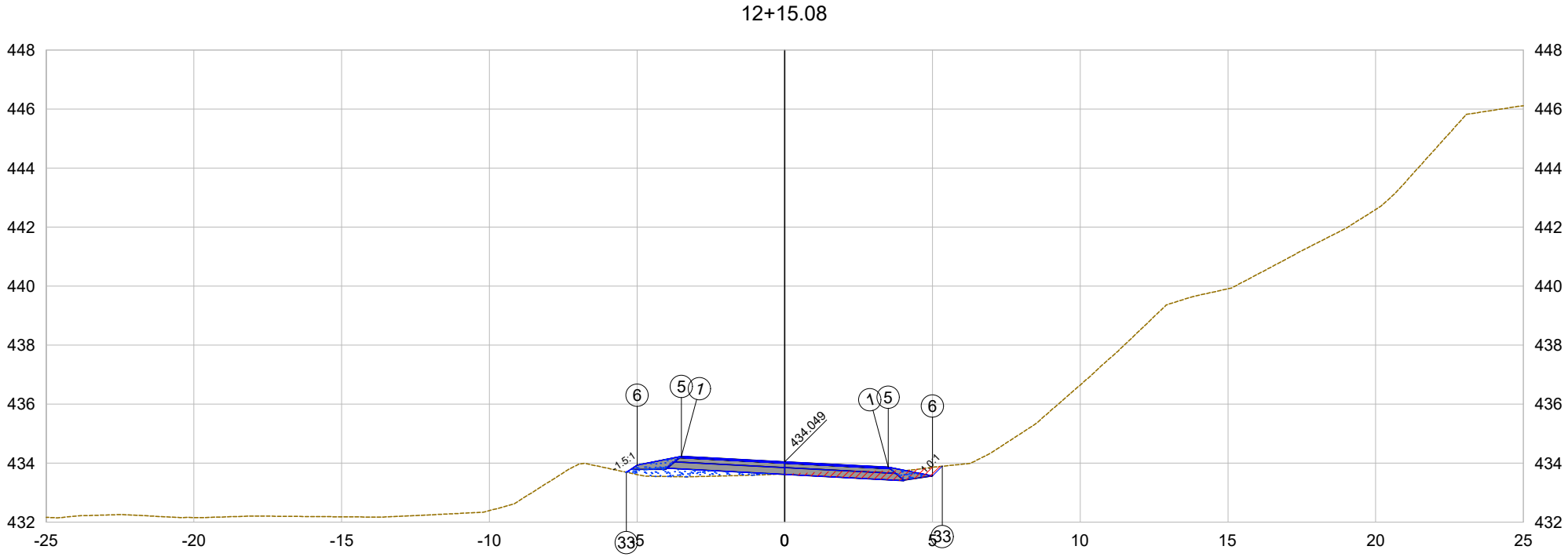

PLATAFORMA ACABADA LADO ESQUERDO	PTO.	1	5	6	33
	DIST.	-3.500	-3.500	-5.000	-5.361
	COTA	434.233	434.233	433.933	433.693
PLATAFORMA ACABADA LADO DIREITO	PTO.	1	5	6	33
	DIST.	3.500	3.500	5.000	5.332
	COTA	433.865	433.865	433.565	433.896

12+15.08

Cota terreno = 433.63

Cota projeto = 434.049

EMITENTE

oeste ENGENHARIA

OBJETO:

NOTA DE SERVIÇO DE PAVIMENTO ACABADO

ESCALA 1:200

CÓDIGO Estrada Zonalta - Trecho01-24

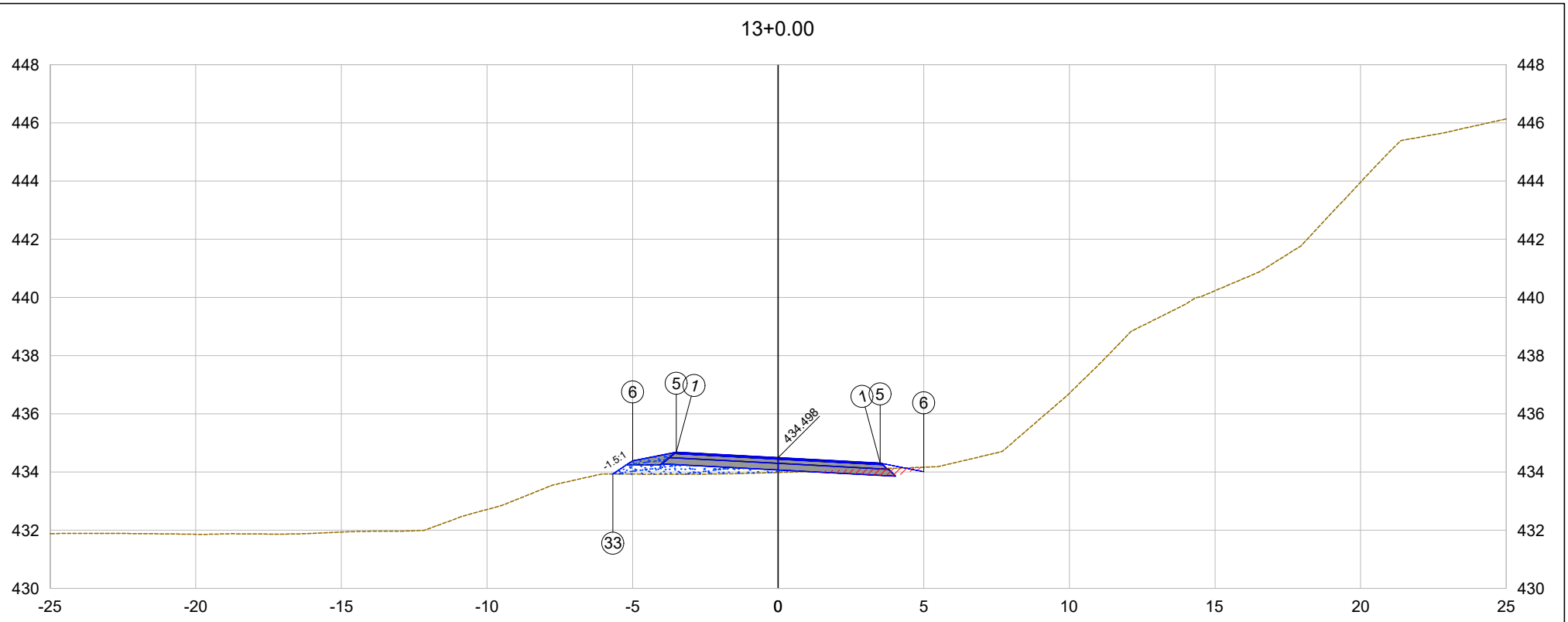

PLATAFORMA ACABADA LADO ESQUERDO	PTO.	1	5	6	33	
	DIST.	-3.500	-3.500	-5.000	-5.676	
	COTA	434.685	434.685	434.385	433.934	
PLATAFORMA ACABADA LADO DIREITO	PTO.	1	5	6		
	DIST.	3.500	3.500	5.000		
	COTA	434.311	434.311	434.011		

13+0.00	EMITENTE	OBJETO: NOTA DE SERVIÇO DE PAVIMENTO ACABADO
Cota terreno = 433.99 Cota projeto = 434.498	oeste ENGENHARIA	ESCALA 1:200 / CÓDIGO Estrada Zonalta - Trecho01-25

13+12.83

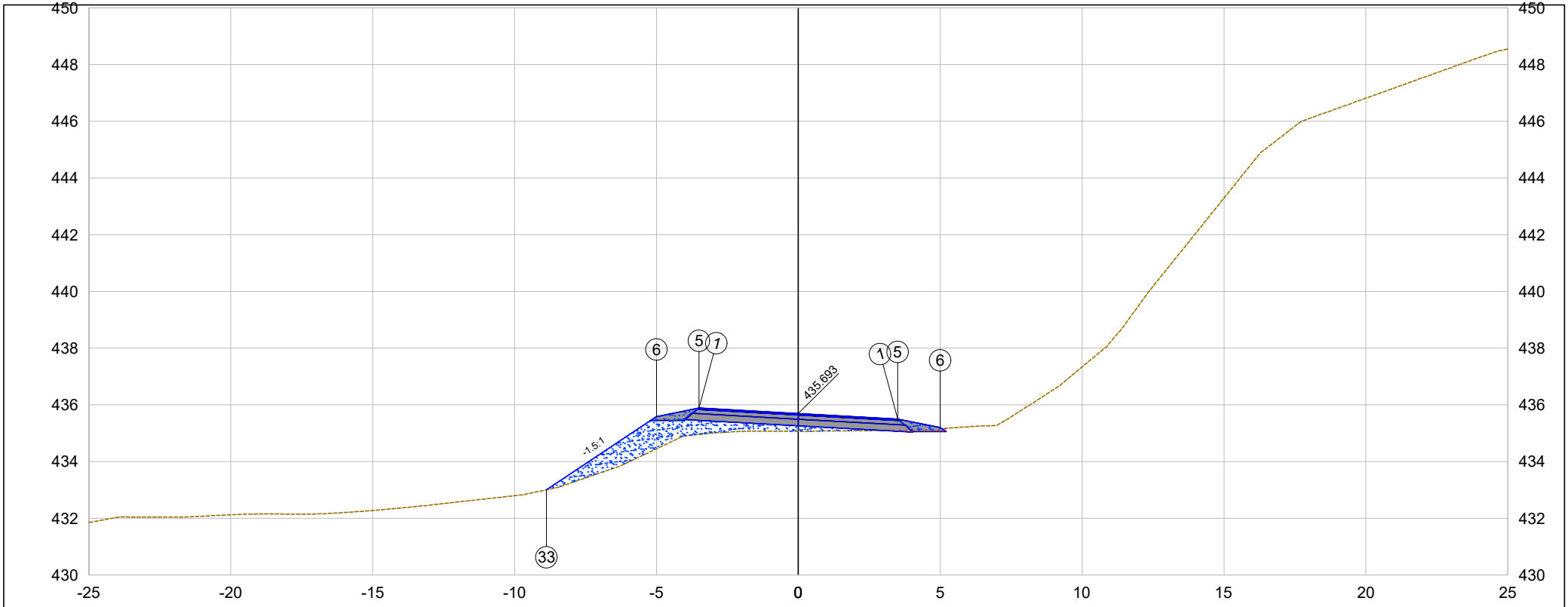

PLATAFORMA ACABADA LADO ESQUERDO	PTO.	1	5	6	33	
	DIST.	-3.500	-3.500	-5.000	-8.873	
	COTA	435.887	435.887	435.587	433.005	
PLATAFORMA ACABADA LADO DIREITO	PTO.	1	5	6		
	DIST.	3.500	3.500	5.000		
	COTA	435.499	435.499	435.199		

13+12.83

Cota terreno = 435.07

Cota projeto = 435.693

EMITENTE

oeste ENGENHARIA

OBJETO:

NOTA DE SERVIÇO DE PAVIMENTO ACABADO

ESCALA 1:200

CÓDIGO Estrada Zonalta - Trecho01-26

14+0.00

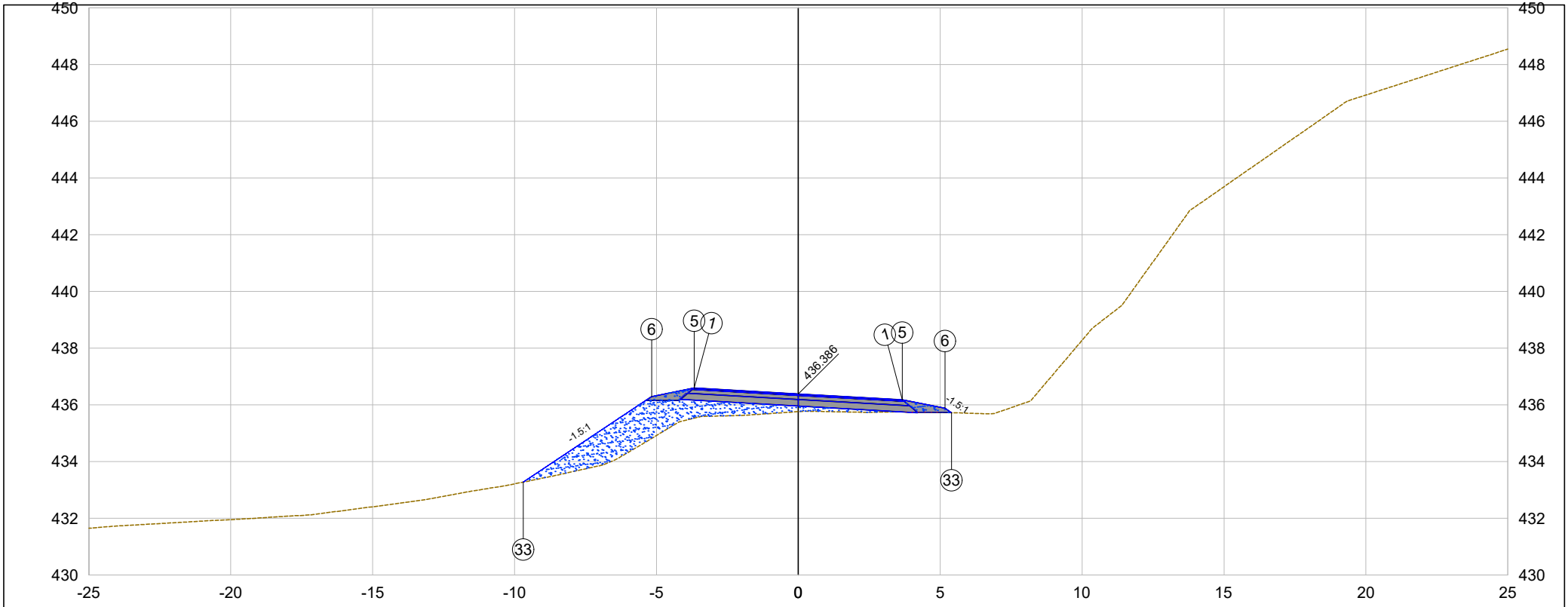

PLATAFORMA ACABADA LADO ESQUERDO	PTO.	1	5	6	33	
	DIST.	-3.667	-3.667	-5.167	-9.692	
	COTA	436.593	436.593	436.293	433.277	
PLATAFORMA ACABADA LADO DIREITO	PTO.	1	5	6	33	
	DIST.	3.667	3.667	5.167	5.399	
	COTA	436.179	436.179	435.879	435.725	

14+0.00

Cota terreno = 435.76

Cota projeto = 436.386

EMITENTE

oeste ENGENHARIA

OBJETO:

NOTA DE SERVIÇO DE PAVIMENTO ACABADO

ESCALA 1:200

CÓDIGO

Estrada Zonalta - Trecho01-27

15+0.00

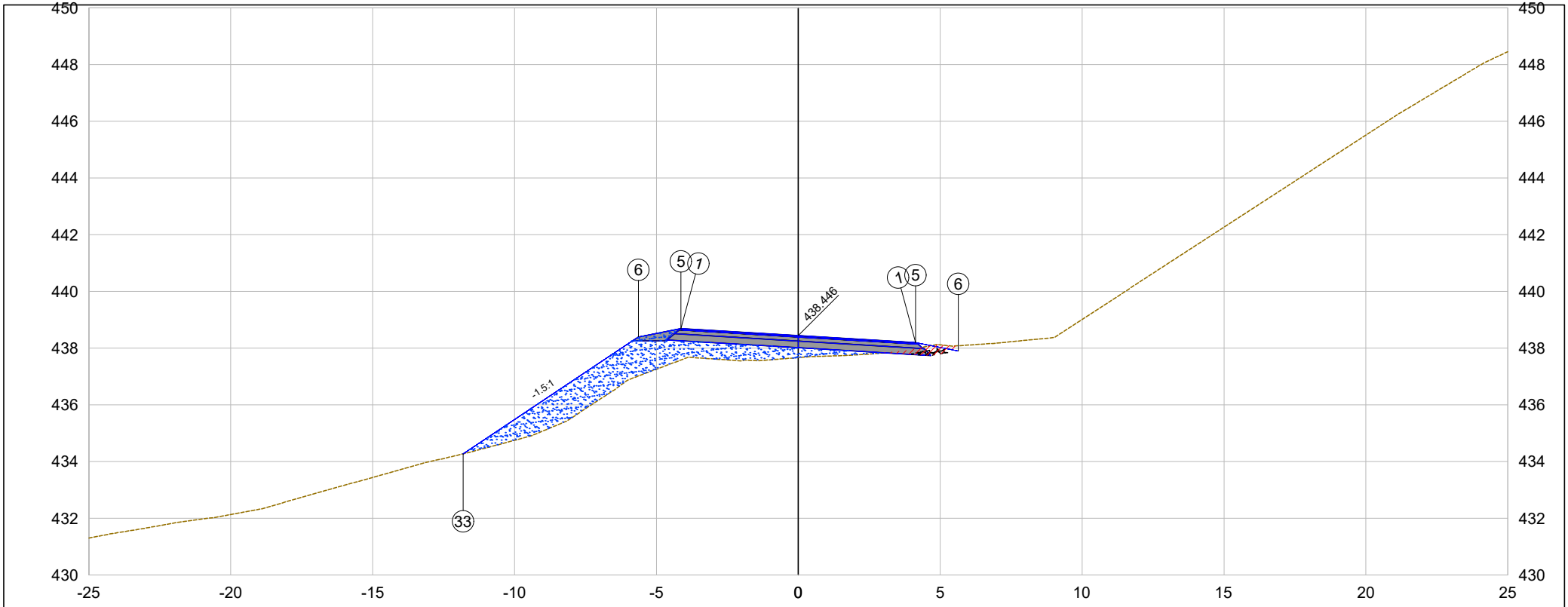

PLATAFORMA ACABADA LADO ESQUERDO	PTO.	1	5	6	33	
	DIST.	-4.134	-4.134	-5.634	-11.812	
	COTA	438.692	438.692	438.392	434.273	
PLATAFORMA ACABADA LADO DIREITO	PTO.	1	5	6		
	DIST.	4.134	4.134	5.634		
	COTA	438.200	438.200	437.900		

15+0.00

Cota terreno = 437.67

Cota projeto = 438.446

EMITENTE

oeste ENGENHARIA

OBJETO:

NOTA DE SERVIÇO DE PAVIMENTO ACABADO

ESCALA 1:200

CÓDIGO Estrada Zonalta - Trecho01-28

15+2.83

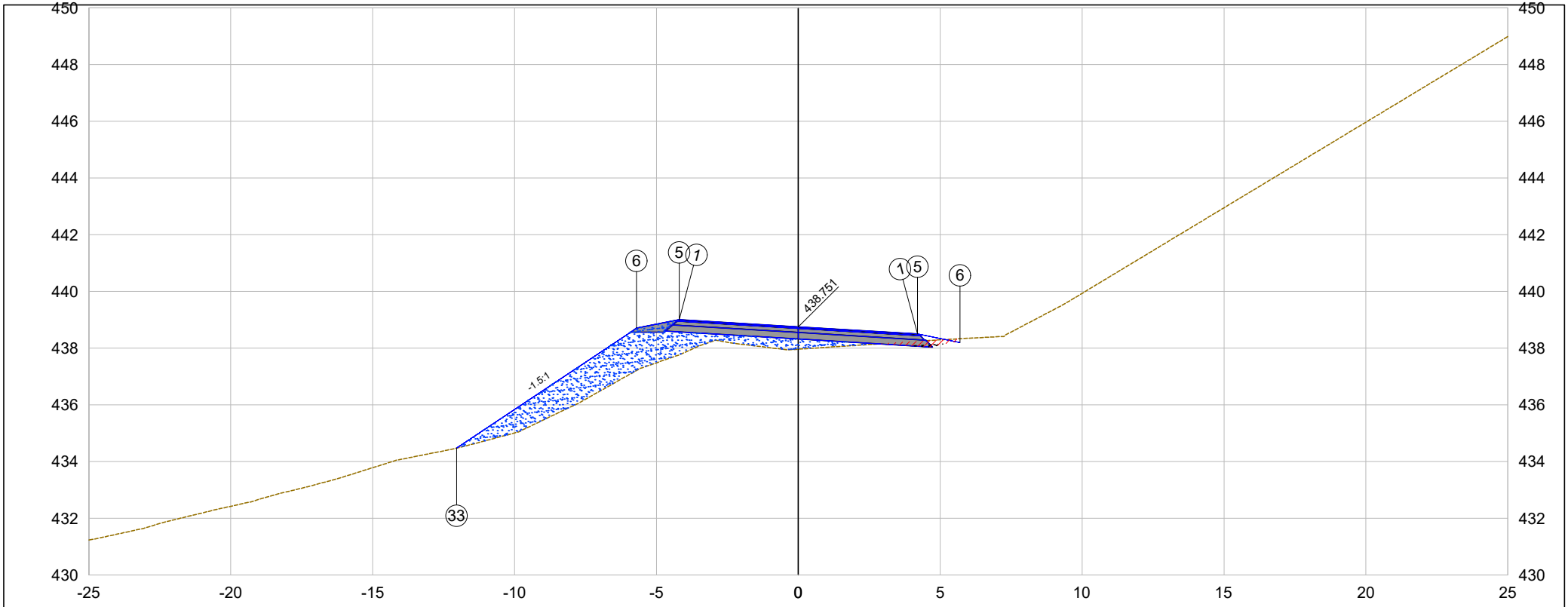

PLATAFORMA ACABADA LADO ESQUERDO	PTO.	1	5	6	33	
	DIST.	-4.200	-4.200	-5.700	-12.043	
	COTA	439.003	439.003	438.703	434.475	
PLATAFORMA ACABADA LADO DIREITO	PTO.	1	5	6		
	DIST.	4.200	4.200	5.700		
	COTA	438.499	438.499	438.199		

15+2.83

Cota terreno = 437.96

Cota projeto = 438.751

EMITENTE

oeste ENGENHARIA

OBJETO:

NOTA DE SERVIÇO DE PAVIMENTO ACABADO

ESCALA 1:200

CÓDIGO Estrada Zonalta - Trecho01-29

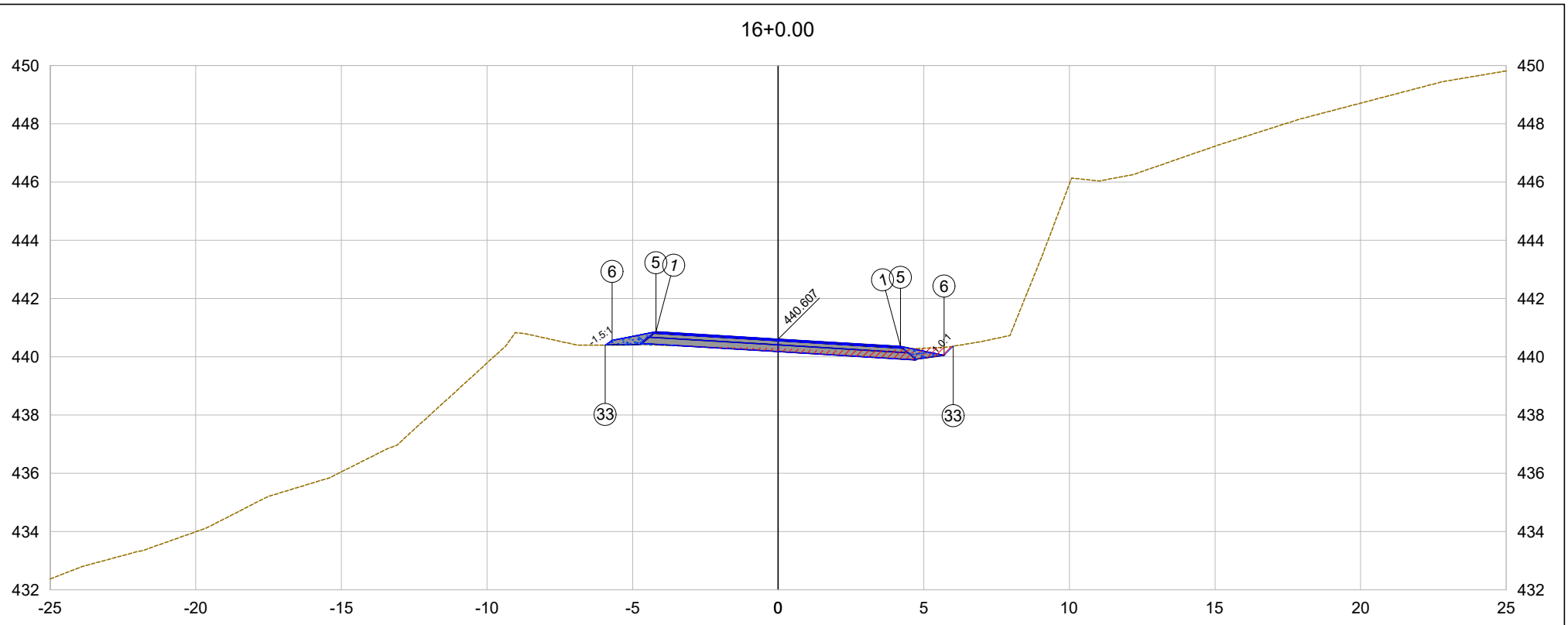

PLATAFORMA ACABADA LADO ESQUERDO	PTO.	1	5	6	33	
	DIST.	-4.200	-4.200	-5.700	-5.938	
	COTA	440.859	440.859	440.559	440.400	
PLATAFORMA ACABADA LADO DIREITO	PTO.	1	5	6	33	
	DIST.	4.200	4.200	5.700	6.008	
	COTA	440.355	440.355	440.055	440.363	

16+0.00

Cota terreno = 440.29

Cota projeto = 440.607

EMITENTE

oeste ENGENHARIA

OBJETO:

NOTA DE SERVIÇO DE PAVIMENTO ACABADO

ESCALA 1:200

CÓDIGO Estrada Zonalta - Trecho01-30

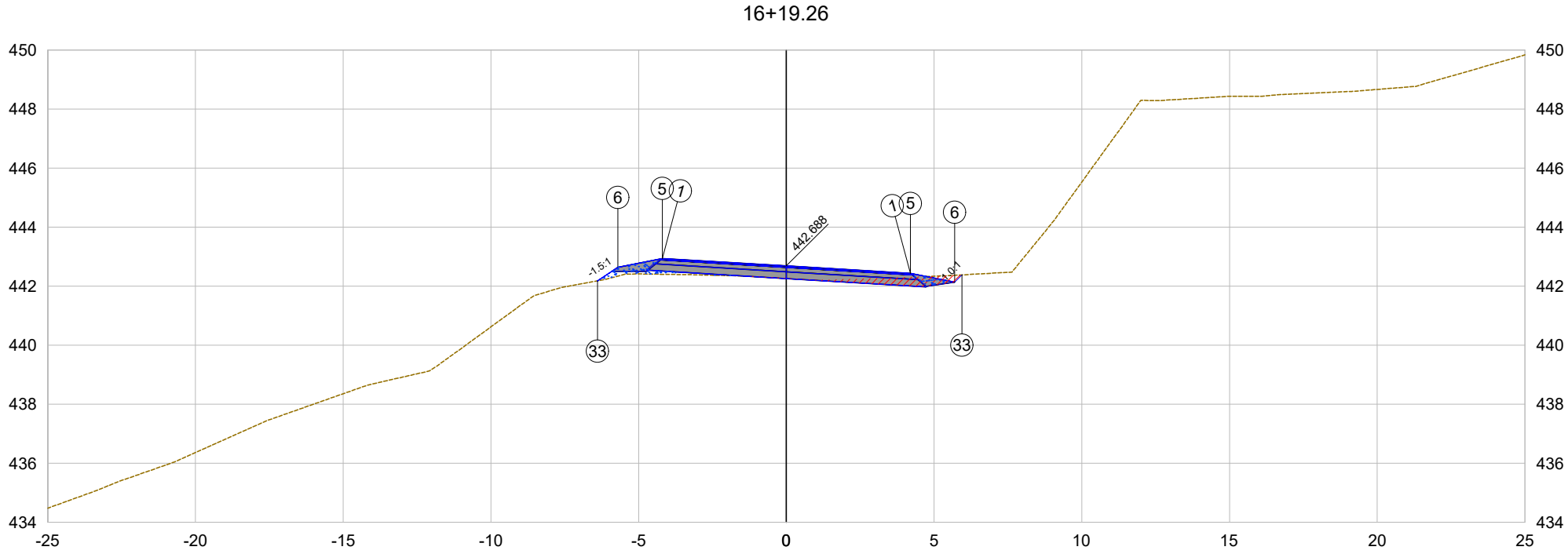

PLATAFORMA ACABADA LADO ESQUERDO	PTO.	1	5	6	33	
	DIST.	-4.200	-4.200	-5.700	-6.391	
	COTA	442.940	442.940	442.640	442.179	
PLATAFORMA ACABADA LADO DIREITO	PTO.	1	5	6	33	
	DIST.	4.200	4.200	5.700	5.947	
	COTA	442.436	442.436	442.136	442.382	

16+19.26

Cota terreno = 442.27

Cota projeto = 442.688

EMITENTE

oeste ENGENHARIA

OBJETO:

NOTA DE SERVIÇO DE PAVIMENTO ACABADO

ESCALA 1:200

CÓDIGO Estrada Zonalta - Trecho01-31

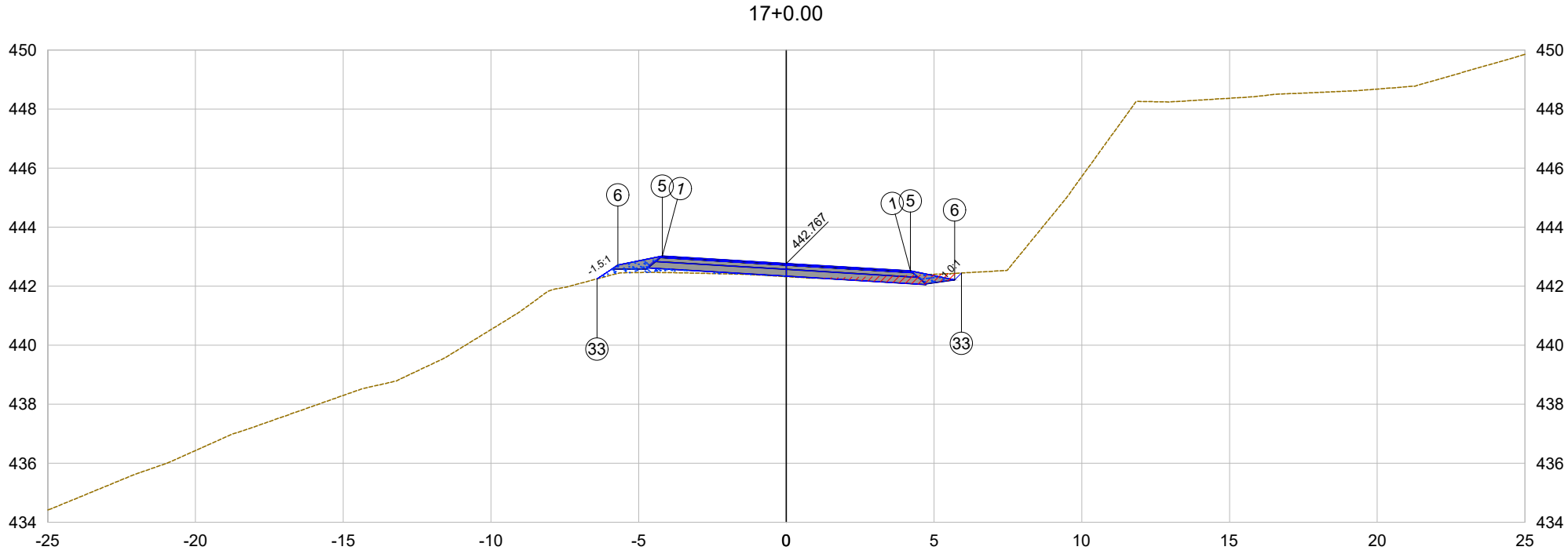

PLATAFORMA ACABADA LADO ESQUERDO	PTO.	1	5	6	33
	DIST.	-4.200	-4.200	-5.700	-6.411
	COTA	443.019	443.019	442.719	442.246
PLATAFORMA ACABADA LADO DIREITO	PTO.	1	5	6	33
	DIST.	4.200	4.200	5.700	5.931
	COTA	442.515	442.515	442.215	442.446

17+0.00

Cota terreno = 442.32

Cota projeto = 442.767

EMITENTE

oeste ENGENHARIA

OBJETO:

NOTA DE SERVIÇO DE PAVIMENTO ACABADO

ESCALA 1:200

CÓDIGO

Estrada Zonalta - Trecho01-32

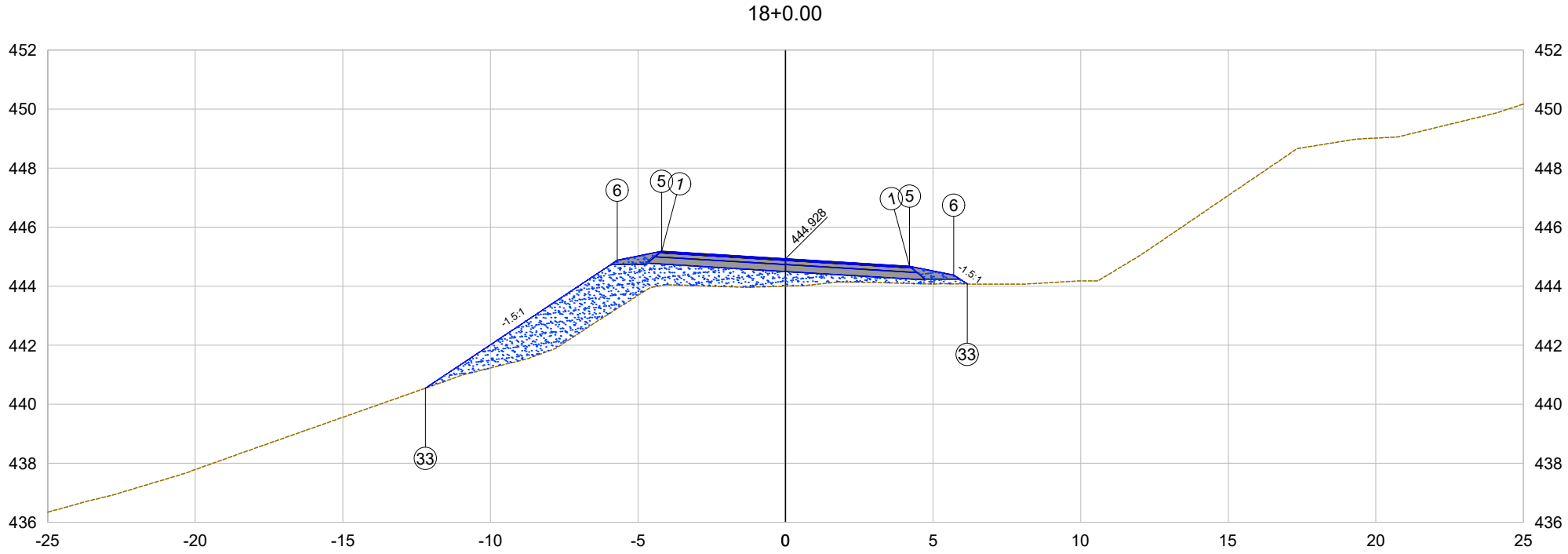

PLATAFORMA ACABADA LADO ESQUERDO	PTO.	1	5	6	33	
	DIST.	-4.200	-4.200	-5.700	-12.205	
	COTA	445.180	445.180	444.880	440.544	
PLATAFORMA ACABADA LADO DIREITO	PTO.	1	5	6	33	
	DIST.	4.200	4.200	5.700	6.154	
	COTA	444.676	444.676	444.376	444.073	

18+0.00

Cota terreno = 444.00

Cota projeto = 444.928

EMITENTE

oeste ENGENHARIA

OBJETO:

NOTA DE SERVIÇO DE PAVIMENTO ACABADO

ESCALA 1:200

CÓDIGO

Estrada Zonalta - Trecho01-33

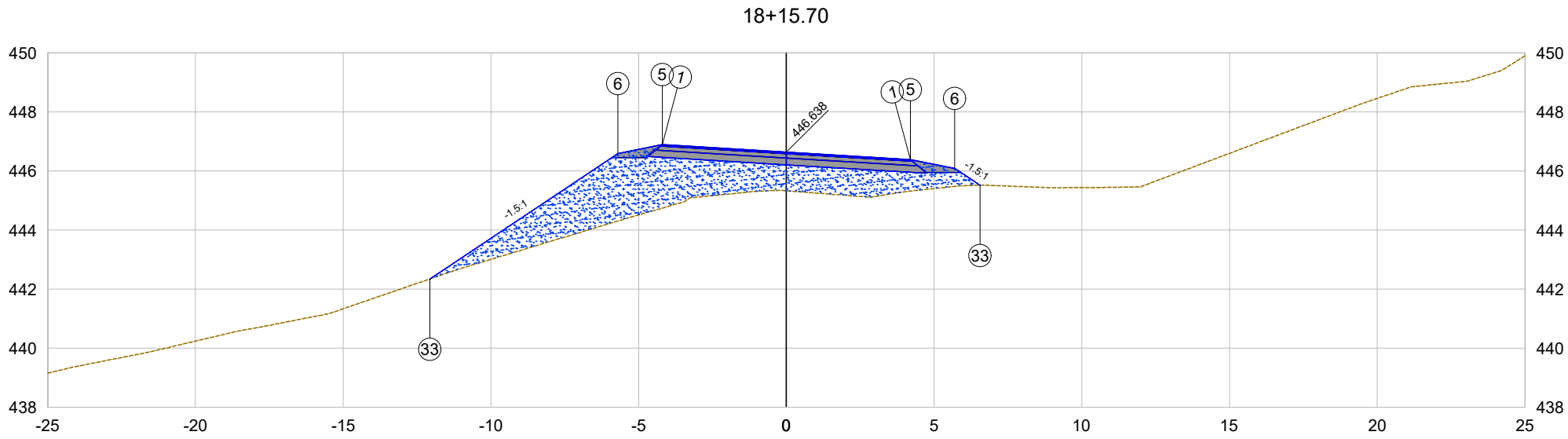

PLATAFORMA ACABADA LADO ESQUERDO	PTO.	1	5	6	33
	DIST.	-4.200	-4.200	-5.700	-12.068
	COTA	446.890	446.890	446.590	442.344
PLATAFORMA ACABADA LADO DIREITO	PTO.	1	5	6	33
	DIST.	4.200	4.200	5.700	6.553
	COTA	446.386	446.386	446.086	445.517

18+15.70

Cota terreno = 445.33

Cota projeto = 446.638

EMITENTE

oeste ENGENHARIA

OBJETO:

NOTA DE SERVIÇO DE PAVIMENTO ACABADO

ESCALA 1:200

CÓDIGO Estrada Zonalta - Trecho01-34

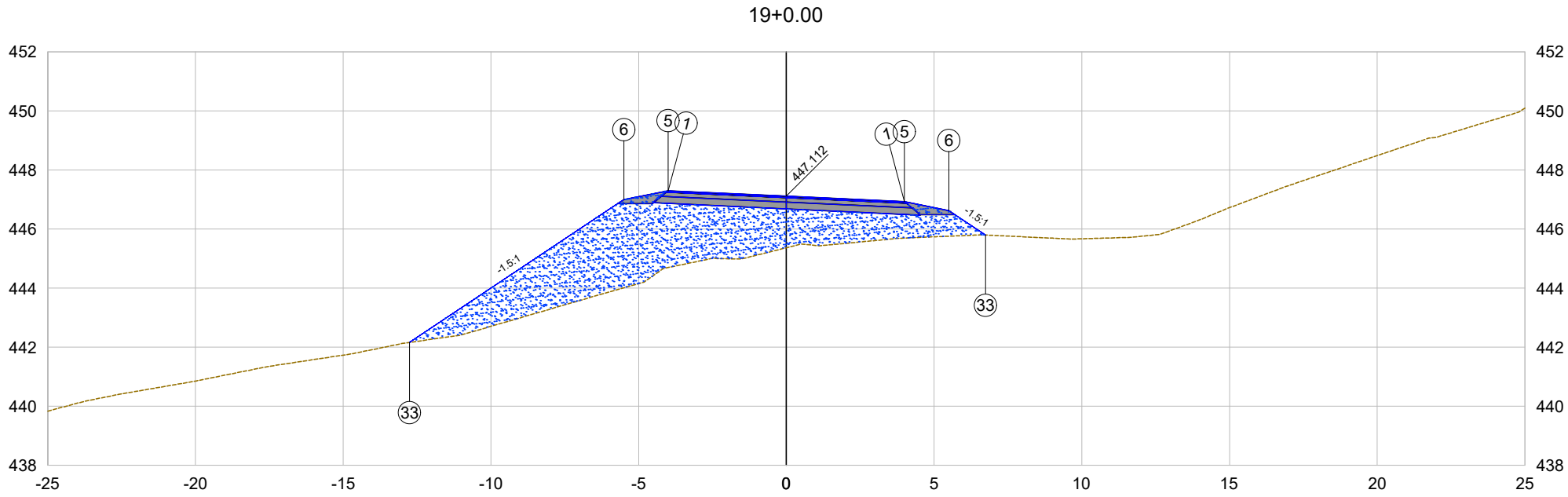

PLATAFORMA ACABADA LADO ESQUERDO	PTO.	1	5	6	33
	DIST.	-3.999	-3.999	-5.499	-12.754
	COTA	447.298	447.298	446.998	442.161
PLATAFORMA ACABADA LADO DIREITO	PTO.	1	5	6	33
	DIST.	3.999	3.999	5.499	6.743
	COTA	446.925	446.925	446.625	445.796

19+0.00

Cota terreno = 445.37

Cota projeto = 447.112

EMITENTE

oeste ENGENHARIA

OBJETO:

NOTA DE SERVIÇO DE PAVIMENTO ACABADO

ESCALA 1:200

CÓDIGO Estrada Zonalta - Trecho01-35

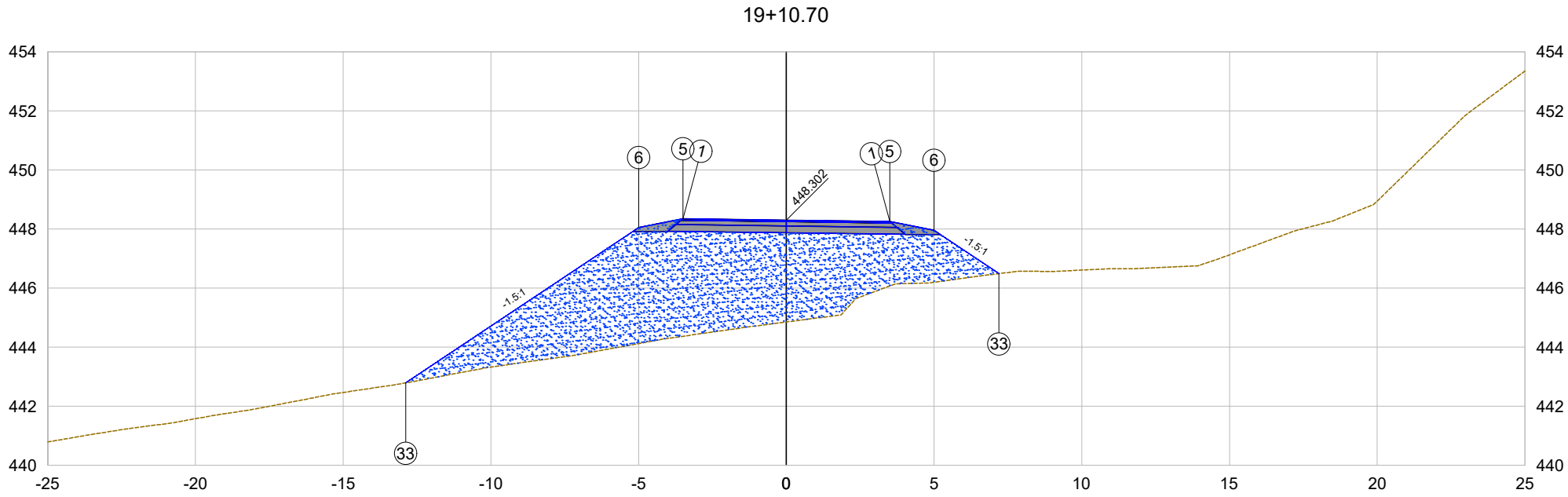

PLATAFORMA ACABADA LADO ESQUERDO	PTO.	1	5	6	33
	DIST.	-3.500	-3.500	-5.000	-12.886
	COTA	448.347	448.347	448.047	442.790
PLATAFORMA ACABADA LADO DIREITO	PTO.	1	5	6	33
	DIST.	3.500	3.500	5.000	7.199
	COTA	448.256	448.256	447.956	446.490

19+10.70

Cota terreno = 444.85

Cota projeto = 448.302

EMITENTE

oeste ENGENHARIA

OBJETO:

NOTA DE SERVIÇO DE PAVIMENTO ACABADO

ESCALA 1:200

CÓDIGO Estrada Zonalta - Trecho01-36

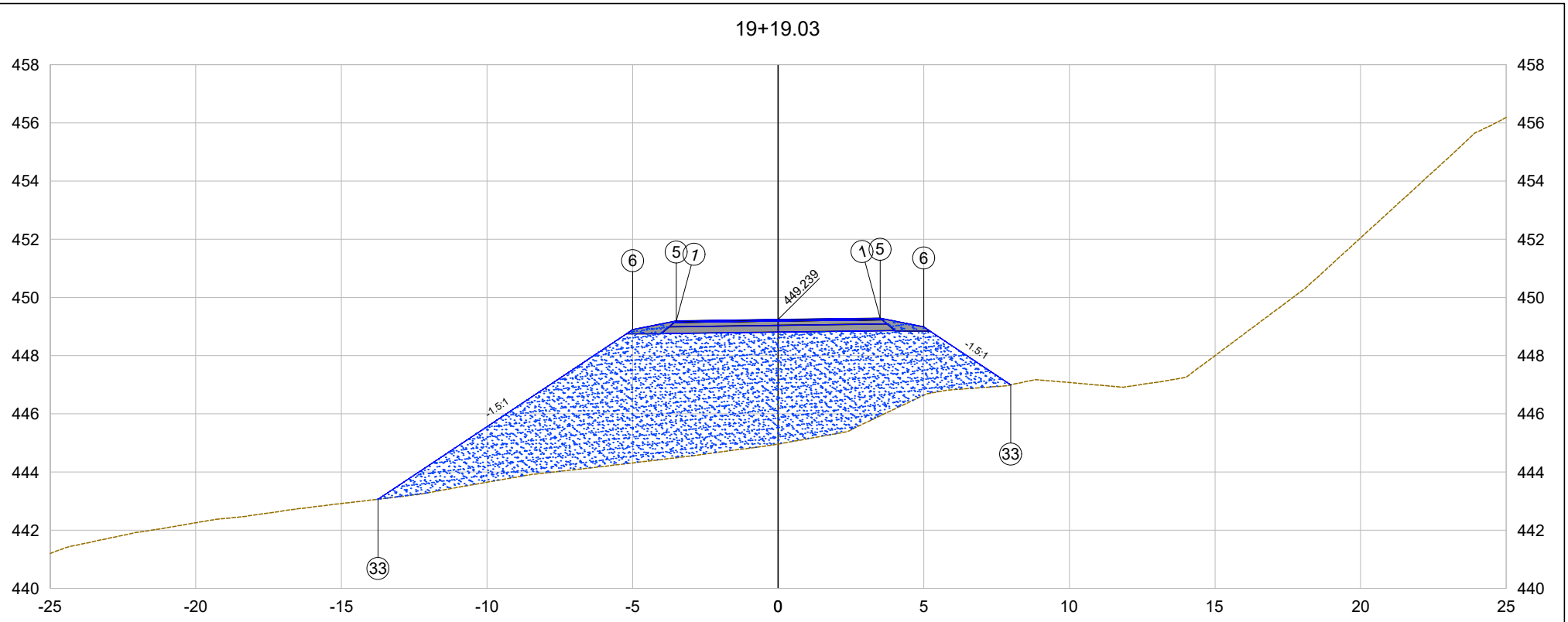

PLATAFORMA ACABADA LADO ESQUERDO	PTO.	1	5	6	33	
	DIST.	-3.500	-3.500	-5.000	-13.742	
	COTA	449.193	449.193	448.893	443.065	
PLATAFORMA ACABADA LADO DIREITO	PTO.	1	5	6	33	
	DIST.	3.500	3.500	5.000	7.982	
	COTA	449.284	449.284	448.984	446.996	

19+19.03

Cota terreno = 444.96

Cota projeto = 449.239

EMITENTE

oeste ENGENHARIA

OBJETO:

NOTA DE SERVIÇO DE PAVIMENTO ACABADO

ESCALA 1:200

CÓDIGO Estrada Zonalta - Trecho01-37

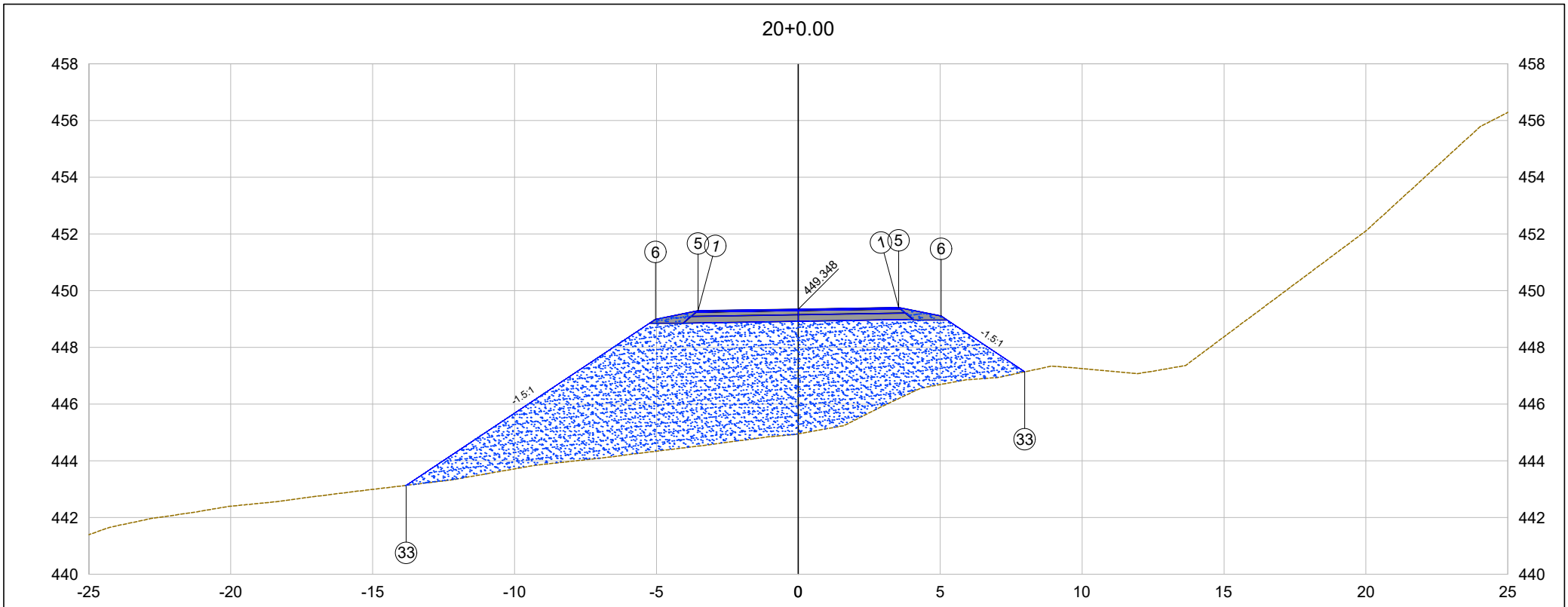

PLATAFORMA ACABADA LADO ESQUERDO	PTO.	1	5	6	33	
	DIST.	-3.532	-3.532	-5.032	-13.816	
	COTA	449.292	449.292	448.992	443.136	
PLATAFORMA ACABADA LADO DIREITO	PTO.	1	5	6	33	
	DIST.	3.532	3.532	5.032	7.981	
	COTA	449.405	449.405	449.105	447.139	

20+0.00

Cota terreno = 444.95

Cota projeto = 449.348

EMITENTE

oeste ENGENHARIA

OBJETO:

NOTA DE SERVIÇO DE PAVIMENTO ACABADO

ESCALA 1:200

CÓDIGO Estrada Zonalta - Trecho01-38

20+14.03

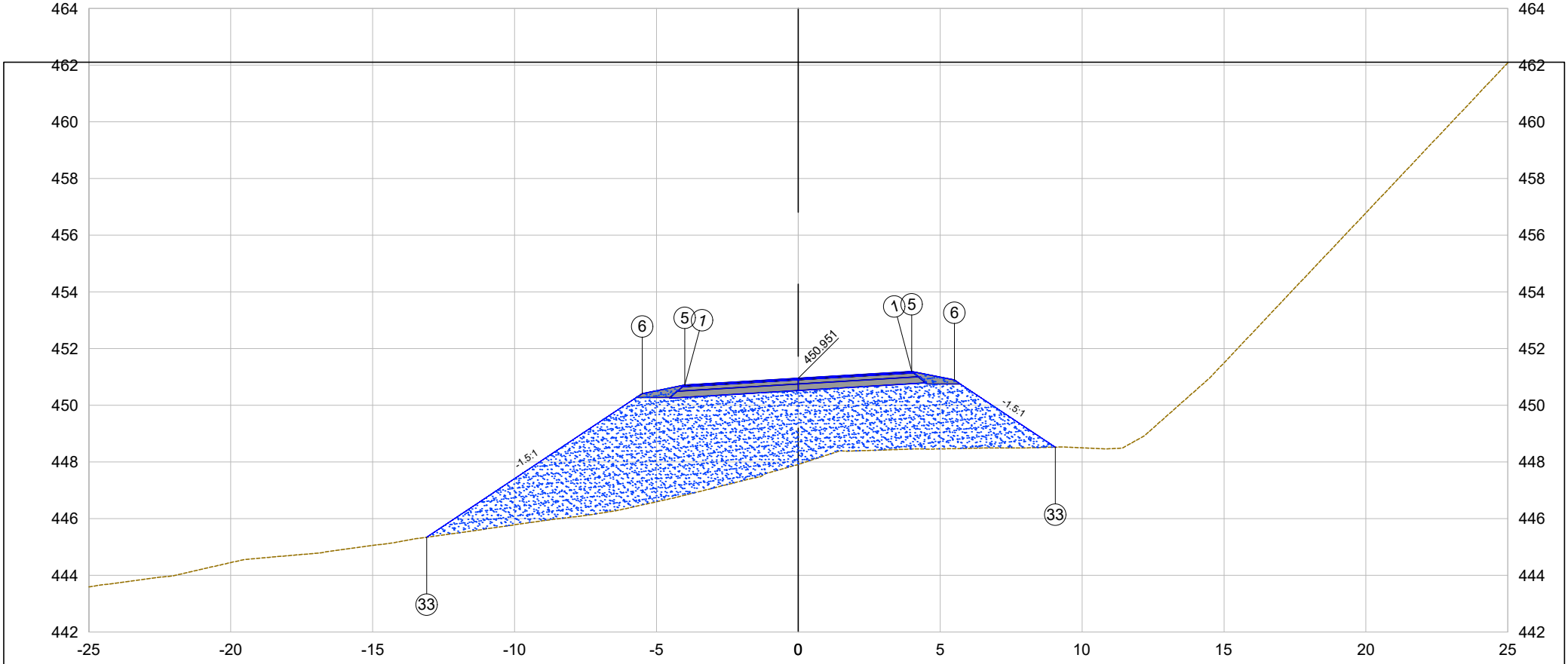

PLATAFORMA ACABADA LADO ESQUERDO	PTO.	1	5	6	33
	DIST.	-4.000	-4.000	-5.500	-13.098
	COTA	450.711	450.711	450.411	445.346
PLATAFORMA ACABADA LADO DIREITO	PTO.	1	5	6	33
	DIST.	4.000	4.000	5.500	9.054
	COTA	451.191	451.191	450.891	448.522

20+14.03

Cota terreno = 447.91

Cota projeto = 450.951

EMITENTE

oeste ENGENHARIA

OBJETO:

NOTA DE SERVIÇO DE PAVIMENTO ACABADO

ESCALA 1:200

CÓDIGO Estrada Zonalta - Trecho01-39

20+14.08

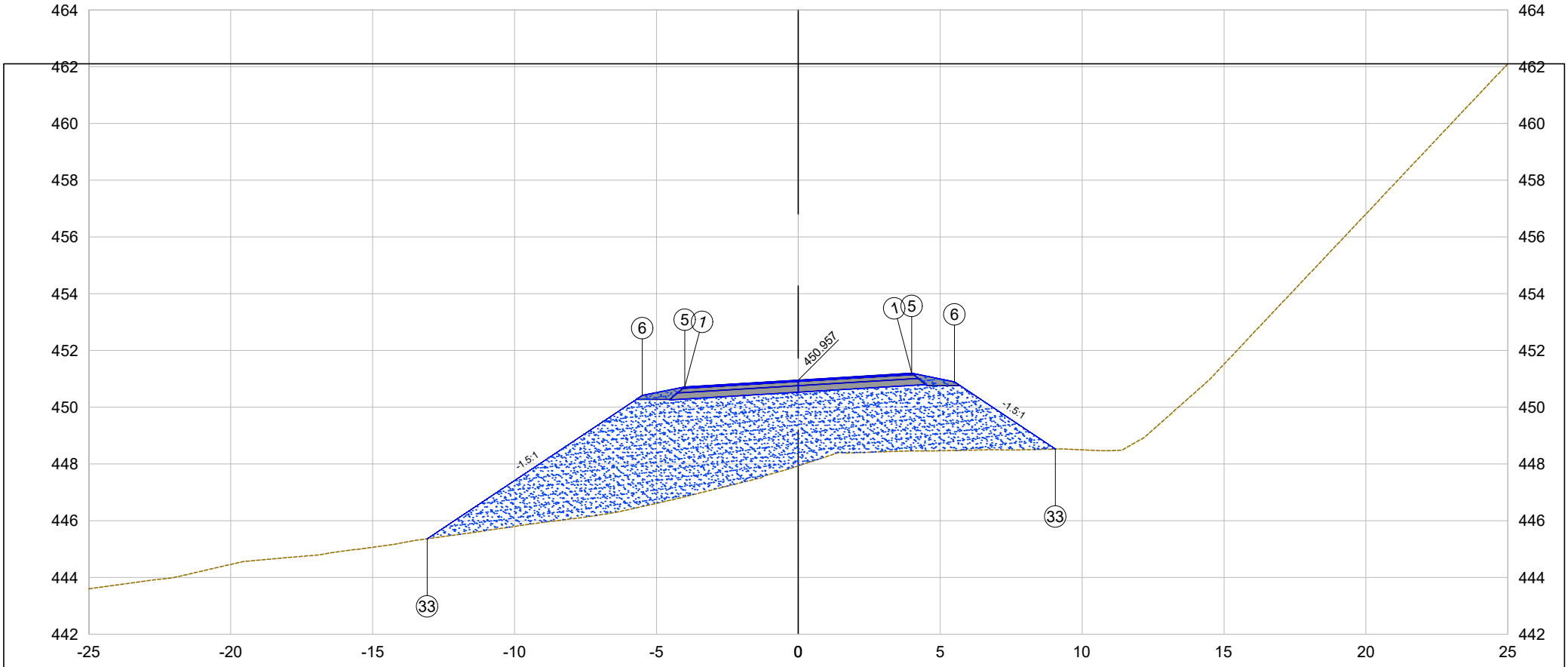

PLATAFORMA ACABADA LADO ESQUERDO	PTO.	1	5	6	33	
	DIST.	-4.000	-4.000	-5.500	-13.080	
	COTA	450.717	450.717	450.417	445.363	
PLATAFORMA ACABADA LADO DIREITO	PTO.	1	5	6	33	
	DIST.	4.000	4.000	5.500	9.055	
	COTA	451.197	451.197	450.897	448.527	

20+14.08

Cota terreno = 447.94

Cota projeto = 450.957

EMITENTE

oeste ENGENHARIA

OBJETO:

NOTA DE SERVIÇO DE PAVIMENTO ACABADO

ESCALA 1:200

CÓDIGO Estrada Zonalta - Trecho01-40

20+14.13

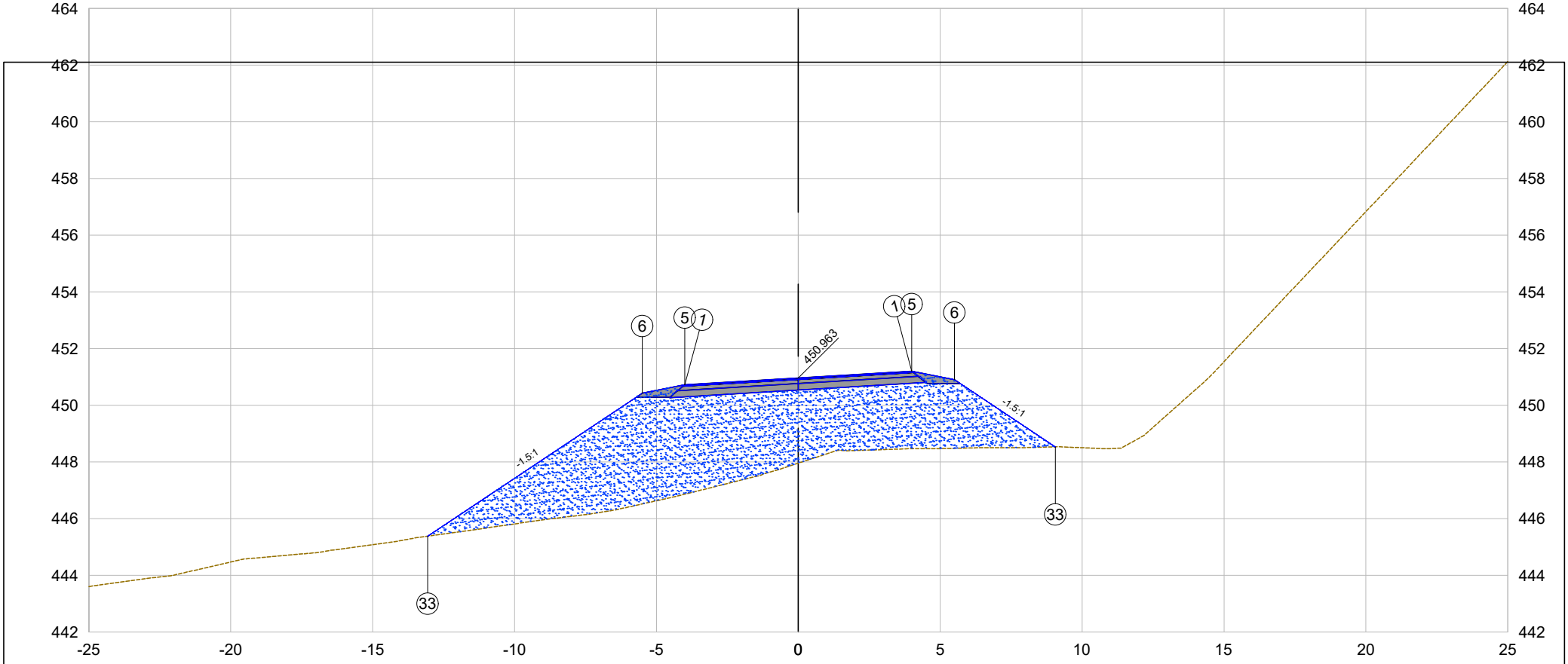

PLATAFORMA ACABADA LADO ESQUERDO	PTO.	1	5	6	33
	DIST.	-4.000	-4.000	-5.500	-13.062
	COTA	450.723	450.723	450.423	445.381
PLATAFORMA ACABADA LADO DIREITO	PTO.	1	5	6	33
	DIST.	4.000	4.000	5.500	9.056
	COTA	451.203	451.203	450.903	448.532

20+14.13

Cota terreno = 447.96

Cota projeto = 450.963

EMITENTE

oeste ENGENHARIA

OBJETO:

NOTA DE SERVIÇO DE PAVIMENTO ACABADO

ESCALA 1:200

CÓDIGO

Estrada Zonalta - Trecho01-41

21+0.00

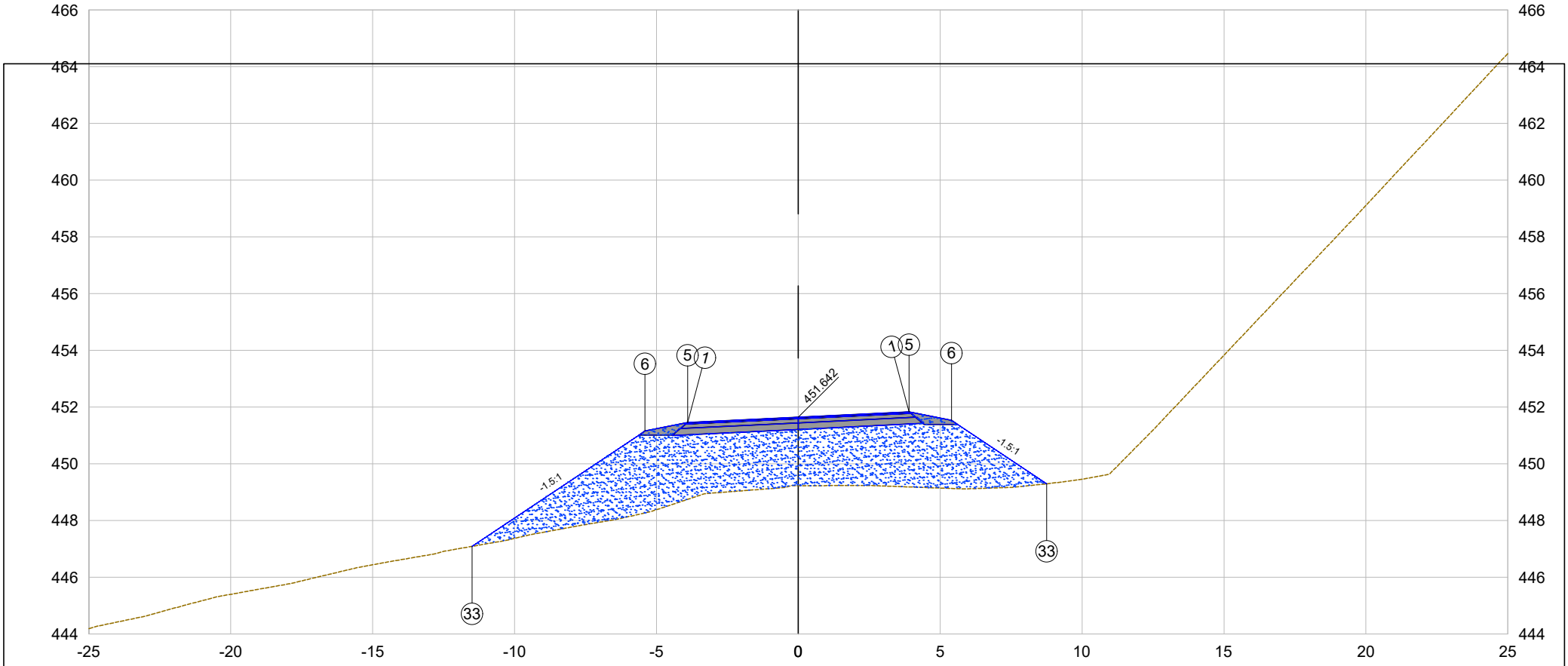

PLATAFORMA ACABADA LADO ESQUERDO	PTO.	1	5	6	33	
	DIST.	-3.902	-3.902	-5.402	-11.496	
	COTA	451.454	451.454	451.154	447.091	
PLATAFORMA ACABADA LADO DIREITO	PTO.	1	5	6	33	
	DIST.	3.902	3.902	5.402	8.754	
	COTA	451.831	451.831	451.531	449.296	

21+0.00

Cota terreno = 449.23

Cota projeto = 451.642

EMITENTE

oeste ENGENHARIA

OBJETO:

NOTA DE SERVIÇO DE PAVIMENTO ACABADO

ESCALA 1:200

CÓDIGO

Estrada Zonalta - Trecho01-42

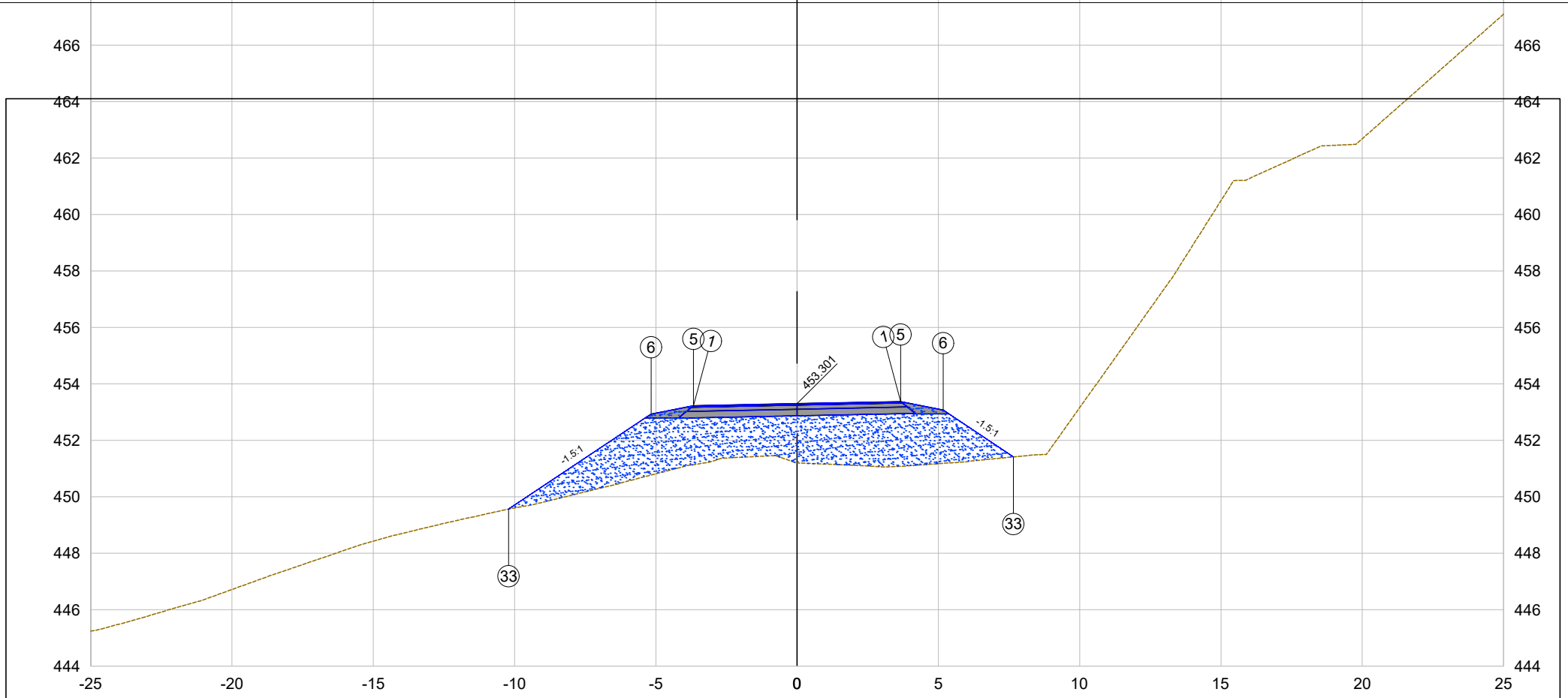

PLATAFORMA ACABADA LADO ESQUERDO	PTO.	1	5	6	33	
	DIST.	-3.667	-3.667	-5.167	-10.209	
	COTA	453.227	453.227	452.927	449.566	
PLATAFORMA ACABADA LADO DIREITO	PTO.	1	5	6	33	
	DIST.	3.667	3.667	5.167	7.658	
	COTA	453.374	453.374	453.074	451.413	

21+14.13

Cota terreno = 451.20

Cota projeto = 453.301

EMITENTE

oeste ENGENHARIA

OBJETO:

NOTA DE SERVIÇO DE PAVIMENTO ACABADO

ESCALA 1:200

CÓDIGO Estrada Zonalta - Trecho01-43

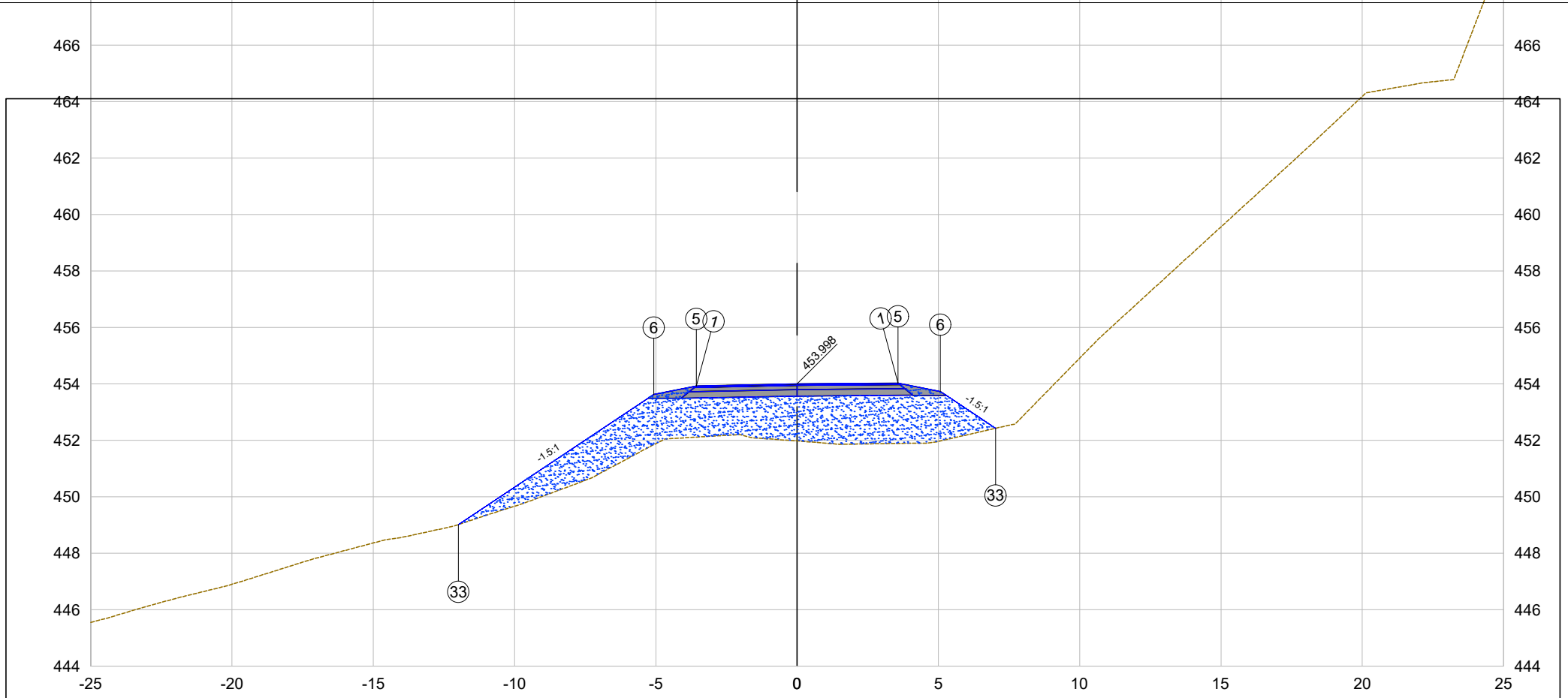

PLATAFORMA ACABADA LADO ESQUERDO	PTO.	1	5	6	33
	DIST.	-3.569	-3.569	-5.069	-11.985
	COTA	453.927	453.927	453.627	449.016
PLATAFORMA ACABADA LADO DIREITO	PTO.	1	5	6	33
	DIST.	3.569	3.569	5.069	7.021
	COTA	454.028	454.028	453.728	452.427

22+0.00

Cota terreno = 451.98

Cota projeto = 453.998

EMITENTE

oeste ENGENHARIA

OBJETO:

NOTA DE SERVIÇO DE PAVIMENTO ACABADO

ESCALA 1:200

CÓDIGO Estrada Zonalta - Trecho01-44

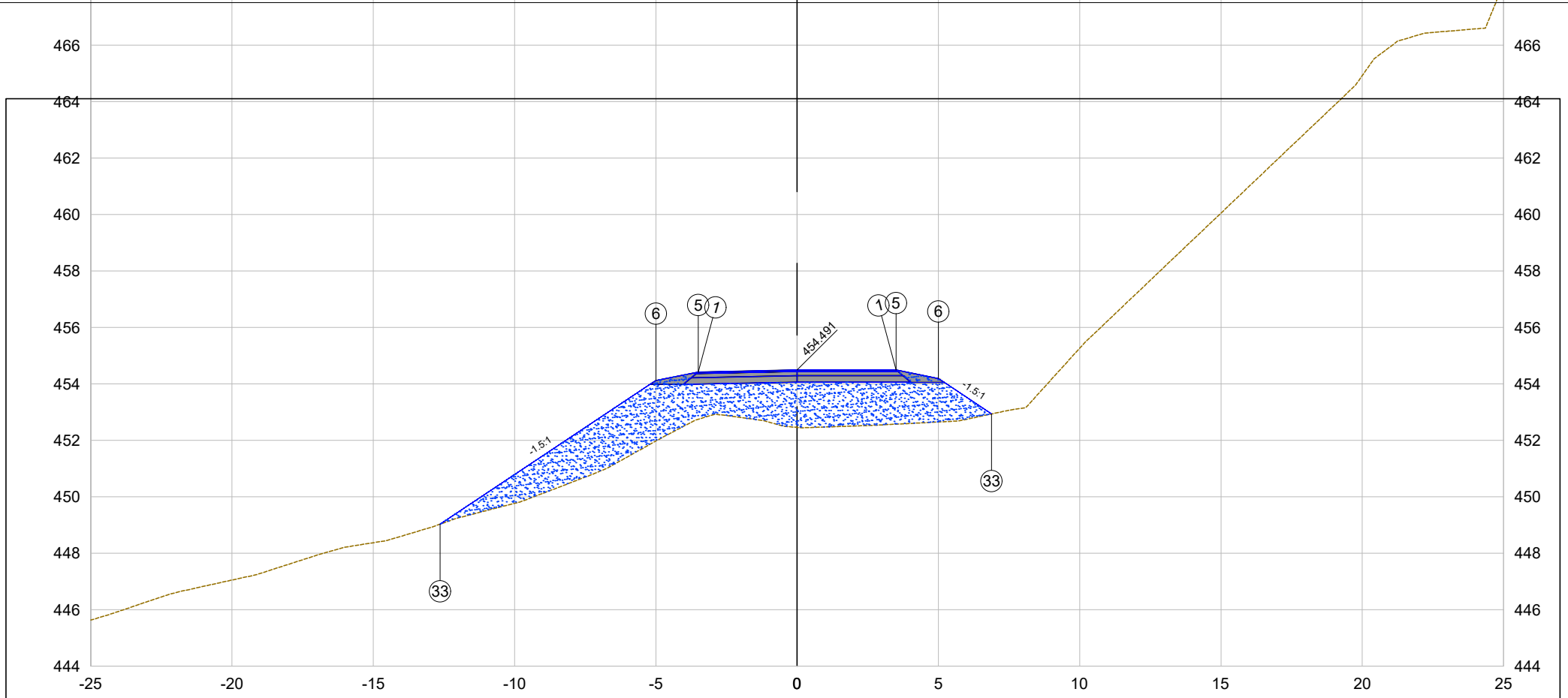

PLATAFORMA ACABADA LADO ESQUERDO	PTO.	1	5	6	33	
	DIST.	-3.500	-3.500	-5.000	-12.633	
	COTA	454.421	454.421	454.121	449.032	
PLATAFORMA ACABADA LADO DIREITO	PTO.	1	5	6	33	
	DIST.	3.500	3.500	5.000	6.883	
	COTA	454.491	454.491	454.191	452.935	

22+4.13

Cota terreno = 452.46

Cota projeto = 454.491

EMITENTE

oeste ENGENHARIA

OBJETO:

NOTA DE SERVIÇO DE PAVIMENTO ACABADO

ESCALA 1:200

CÓDIGO Estrada Zonalta - Trecho01-45

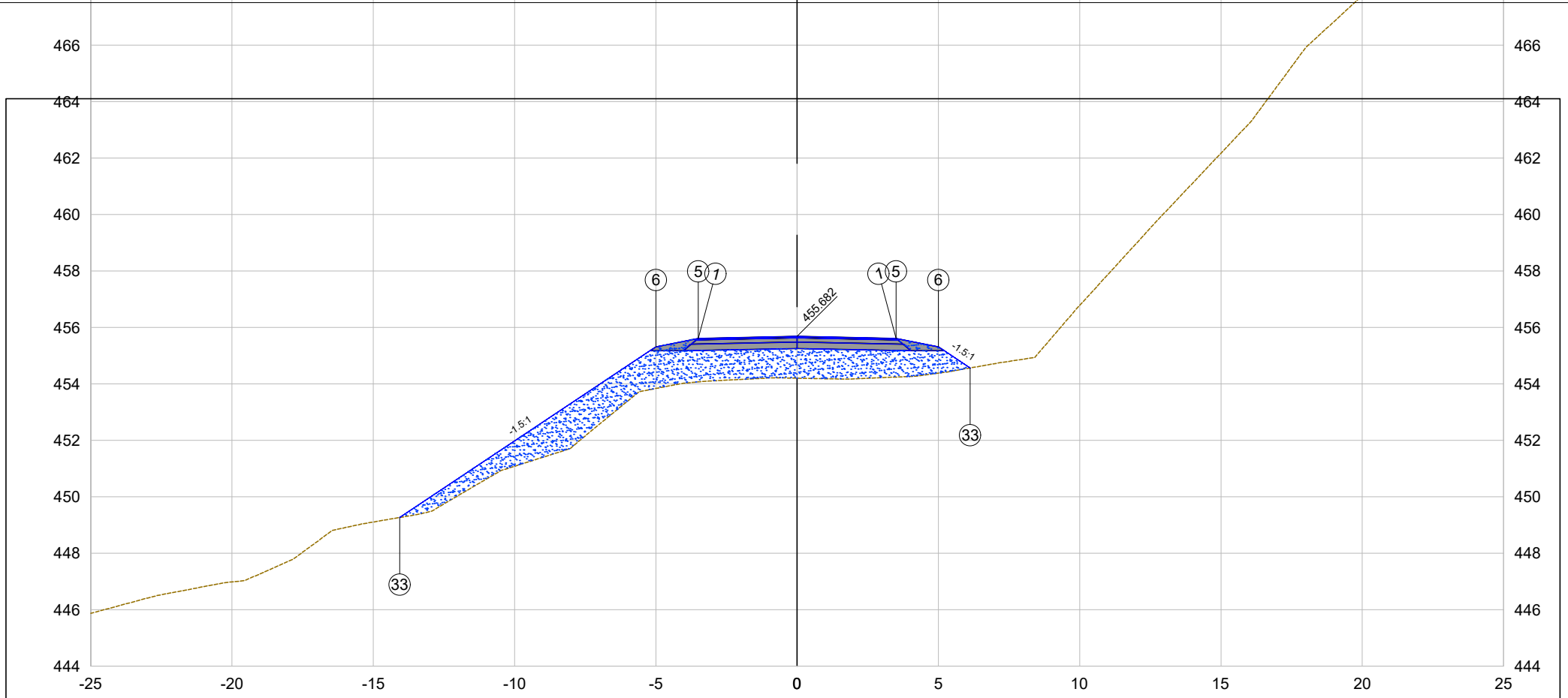

PLATAFORMA ACABADA LADO ESQUERDO	PTO.	1	5	6	33	
	DIST.	-3.500	-3.500	-5.000	-14.067	
	COTA	455.612	455.612	455.312	449.267	
PLATAFORMA ACABADA LADO DIREITO	PTO.	1	5	6	33	
	DIST.	3.500	3.500	5.000	6.123	
	COTA	455.612	455.612	455.312	454.563	

22+14.13

Cota terreno = 454.20

Cota projeto = 455.682

EMITENTE

oeste ENGENHARIA

OBJETO:

NOTA DE SERVIÇO DE PAVIMENTO ACABADO

ESCALA 1:200

CÓDIGO Estrada Zonalta - Trecho01-46

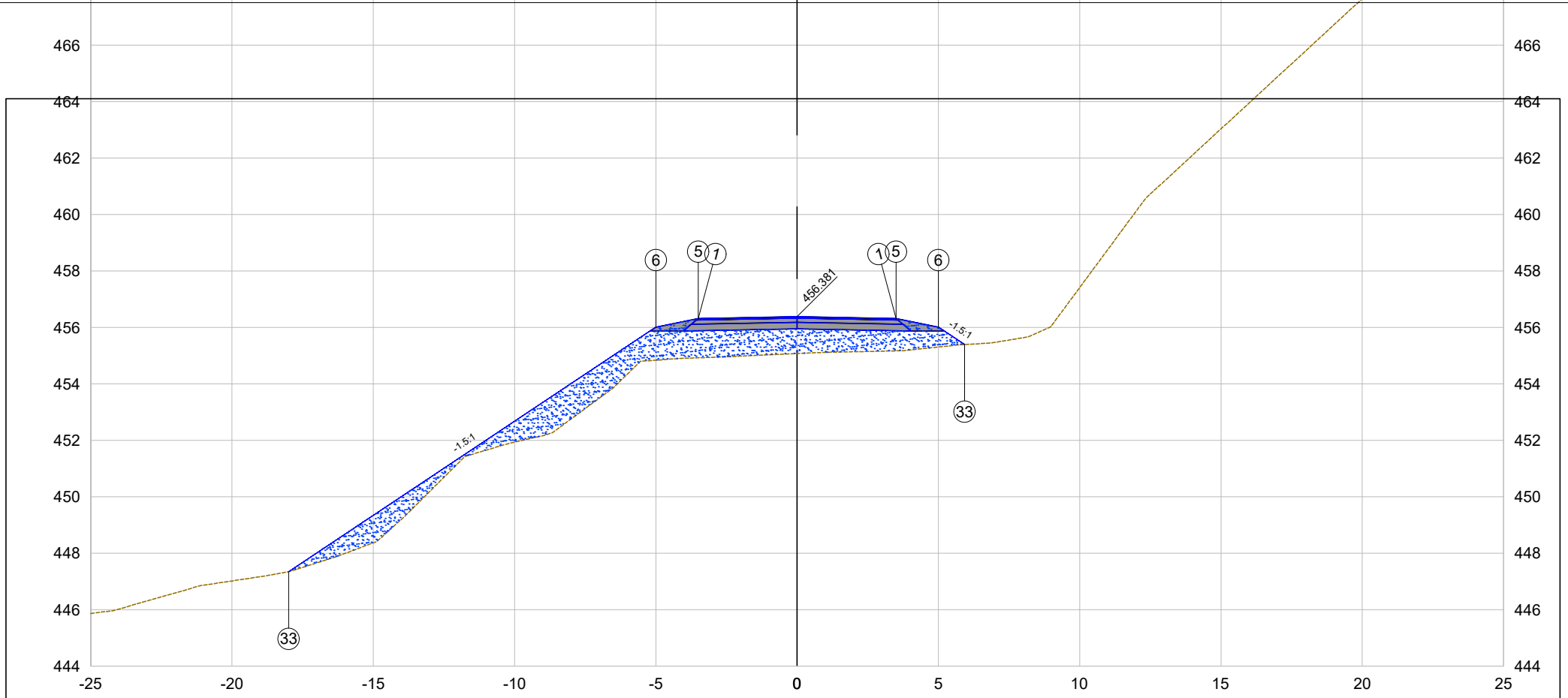

PLATAFORMA ACABADA LADO ESQUERDO	PTO.	1	5	6	33
	DIST.	-3.500	-3.500	-5.000	-17.992
	COTA	456.311	456.311	456.011	447.350
PLATAFORMA ACABADA LADO DIREITO	PTO.	1	5	6	33
	DIST.	3.500	3.500	5.000	5.928
	COTA	456.311	456.311	456.011	455.392

23+0.00

Cota terreno = 455.07

Cota projeto = 456.381

EMITENTE

oeste ENGENHARIA

OBJETO:

NOTA DE SERVIÇO DE PAVIMENTO ACABADO

ESCALA 1:200

CÓDIGO Estrada Zonalta - Trecho01-47

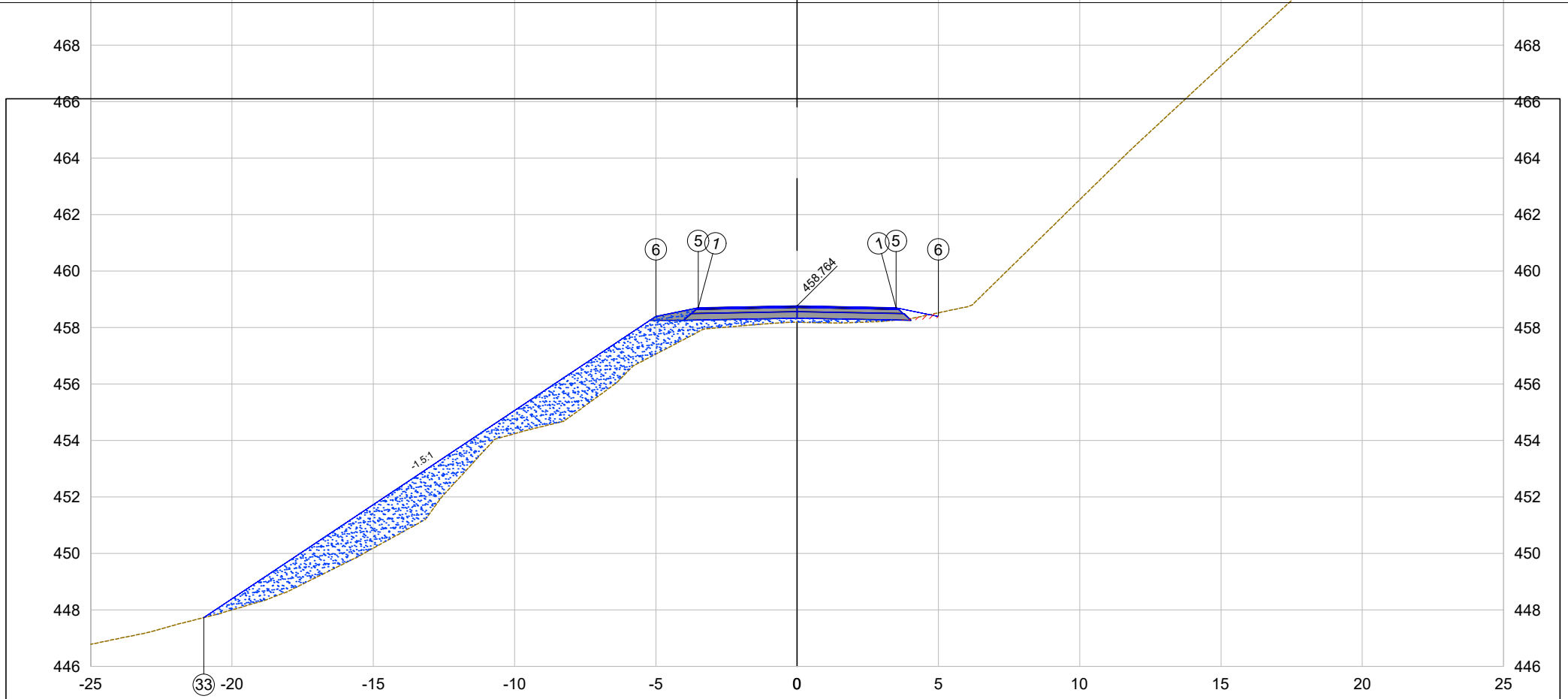

PLATAFORMA ACABADA LADO ESQUERDO	PTO.	1	5	6	33
	DIST.	-3.500	-3.500	-5.000	-20.996
	COTA	458.694	458.694	458.394	447.730
PLATAFORMA ACABADA LADO DIREITO	PTO.	1	5	6	
	DIST.	3.500	3.500	5.000	
	COTA	458.694	458.694	458.394	

24+0.00

Cota terreno = 458.19

Cota projeto = 458.764

EMITENTE

oeste ENGENHARIA

OBJETO:

NOTA DE SERVIÇO DE PAVIMENTO ACABADO

ESCALA 1:200

CÓDIGO Estrada Zonalta - Trecho01-48

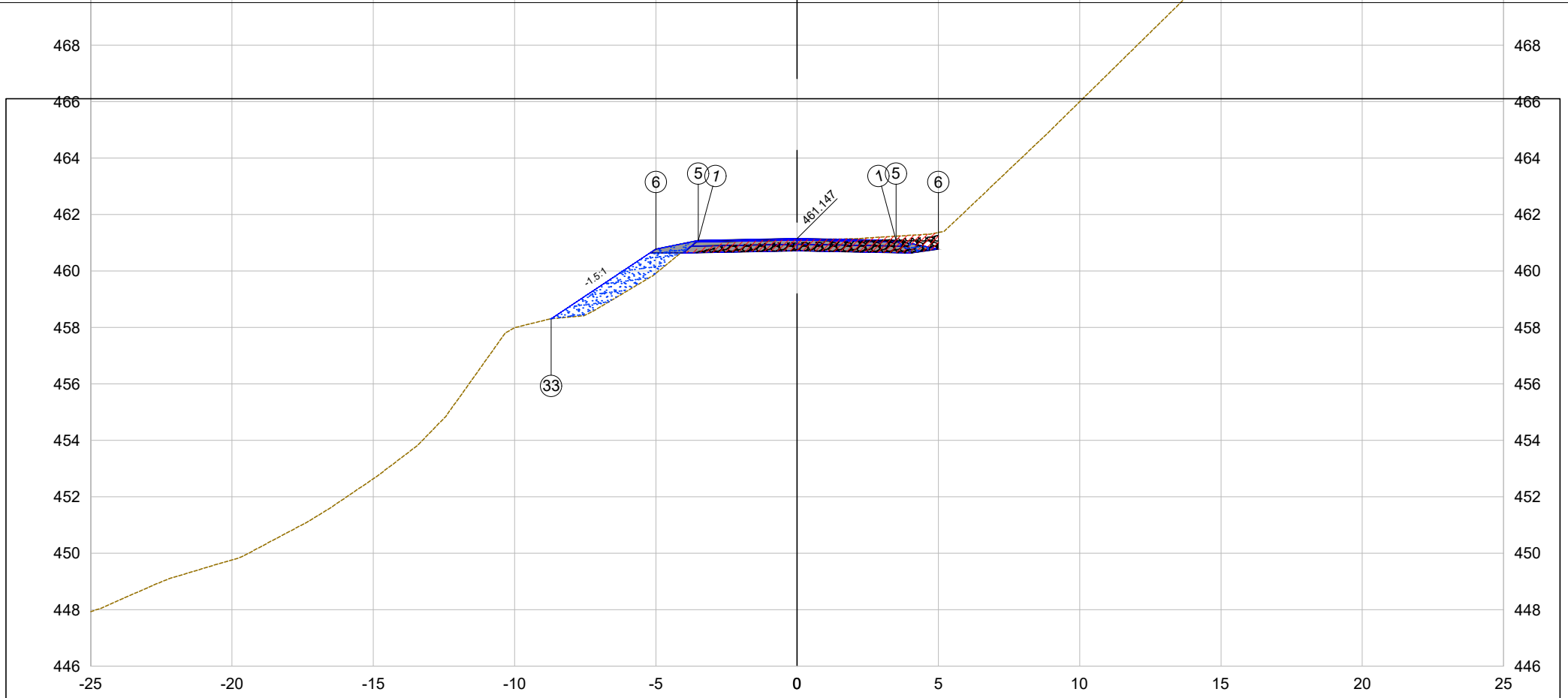

PLATAFORMA ACABADA LADO ESQUERDO	PTO.	1	5	6	33	
	DIST.	-3.500	-3.500	-5.000	-8.703	
	COTA	461.077	461.077	460.777	458.308	
PLATAFORMA ACABADA LADO DIREITO	PTO.	1	5	6		
	DIST.	3.500	3.500	5.000		
	COTA	461.077	461.077	460.777		

25+0.00

Cota terreno = 461.10

Cota projeto = 461.147

EMITENTE

oeste ENGENHARIA

OBJETO:

NOTA DE SERVIÇO DE PAVIMENTO ACABADO

ESCALA 1:200

CÓDIGO Estrada Zonalta - Trecho01-49

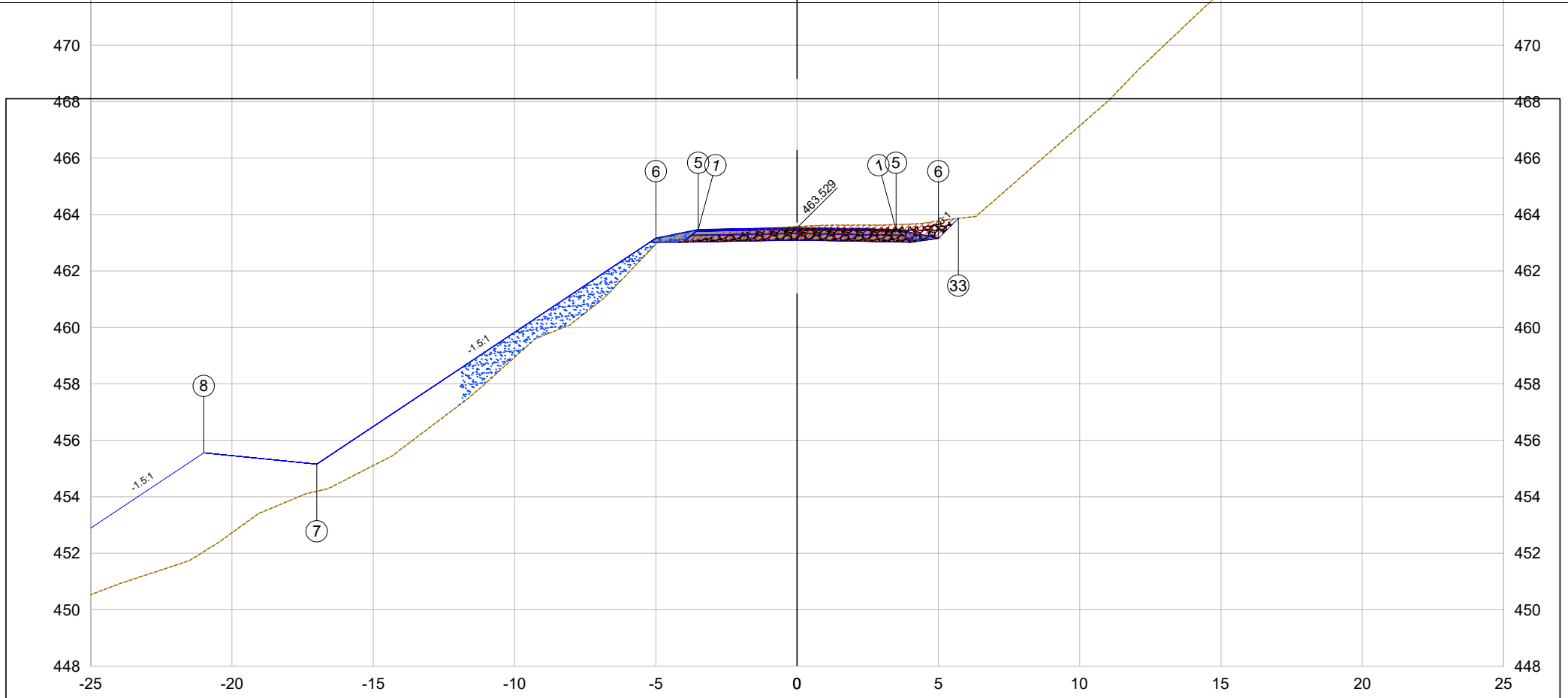

PLATAFORMA ACABADA LADO ESQUERDO	PTO.	1	5	6	7	8	
	DIST.	-3.500	-3.500	-5.000	-17.000	-21.000	
	COTA	463.459	463.459	463.159	455.159	455.559	
PLATAFORMA ACABADA LADO DIREITO	PTO.	1	5	6	33		
	DIST.	3.500	3.500	5.000	5.703		
	COTA	463.459	463.459	463.159	463.862		

26+0.00

Cota terreno = 463.57

Cota projeto = 463.529

EMITENTE

oeste ENGENHARIA

OBJETO:

NOTA DE SERVIÇO DE PAVIMENTO ACABADO

ESCALA 1:200

CÓDIGO Estrada Zonalta - Trecho01-50

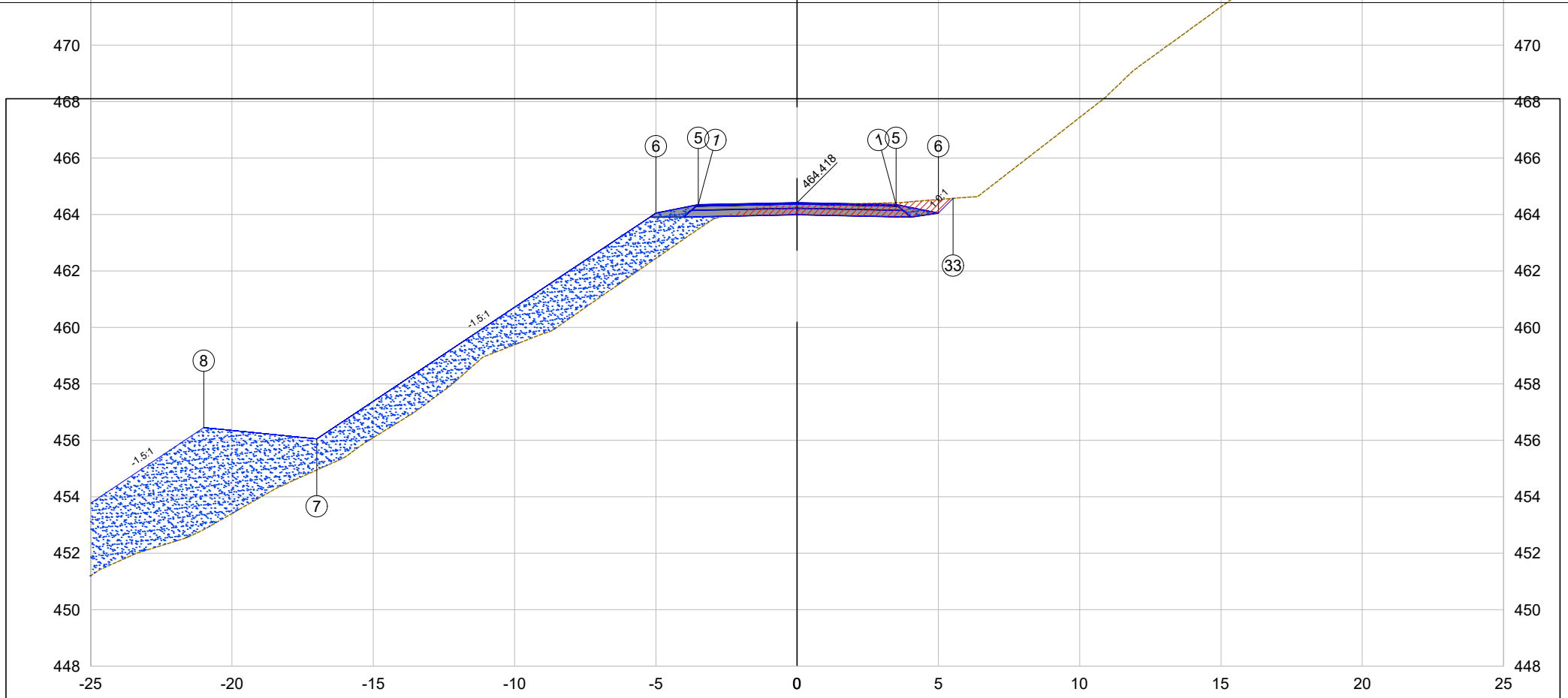

PLATAFORMA ACABADA LADO ESQUERDO	PTO.	1	5	6	7	8	
	DIST.	-3.500	-3.500	-5.000	-17.000	-21.000	
	COTA	464.348	464.348	464.048	456.048	456.448	
PLATAFORMA ACABADA LADO DIREITO	PTO.	1	5	6	33		
	DIST.	3.500	3.500	5.000	5.522		
	COTA	464.348	464.348	464.048	464.570		

26+7.46

Cota terreno = 464.33

Cota projeto = 464.418

EMITENTE

oeste ENGENHARIA

OBJETO:

NOTA DE SERVIÇO DE PAVIMENTO ACABADO

ESCALA 1:200

CÓDIGO Estrada Zonalta - Trecho01-51

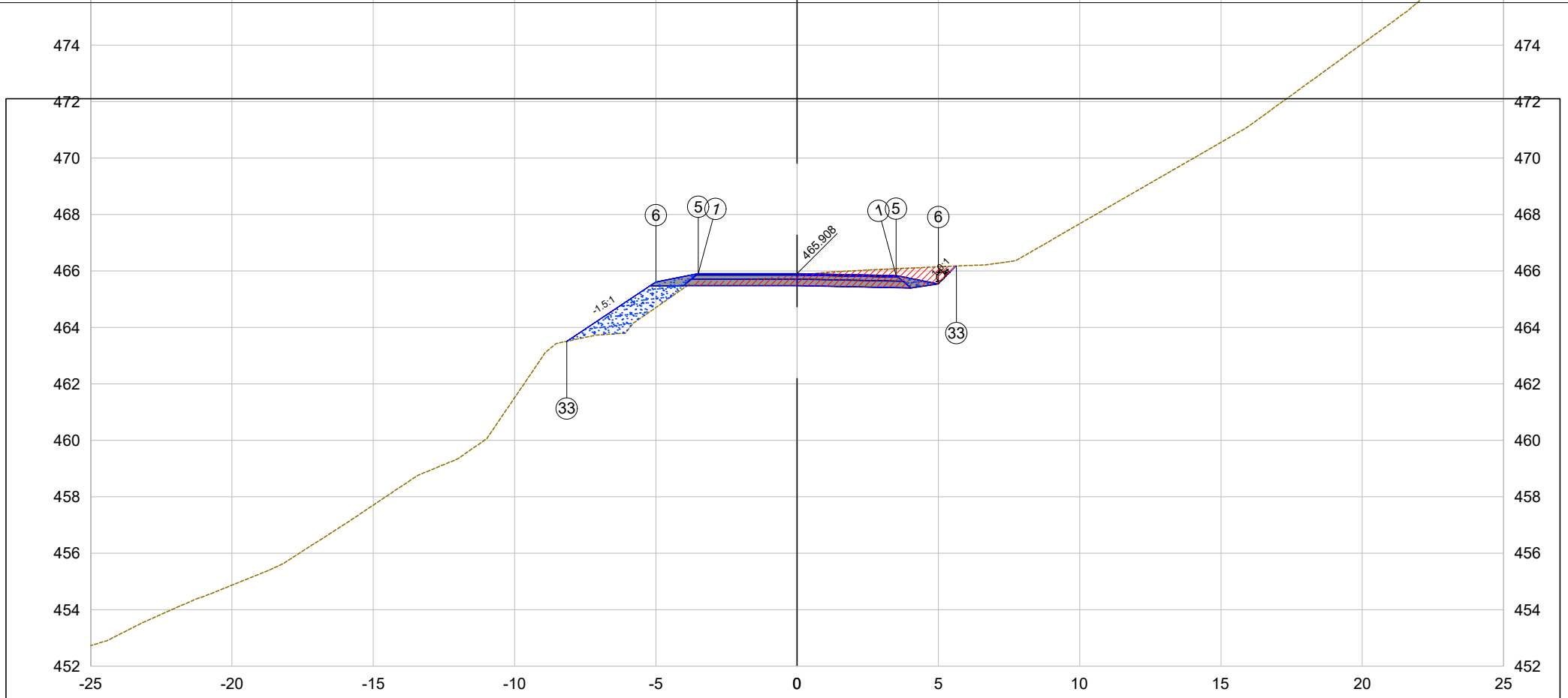

PLATAFORMA ACABADA LADO ESQUERDO	PTO.	1	5	6	33	
	DIST.	-3.500	-3.500	-5.000	-8.149	
	COTA	465.908	465.908	465.608	463.509	
PLATAFORMA ACABADA LADO DIREITO	PTO.	1	5	6	33	
	DIST.	3.500	3.500	5.000	5.637	
	COTA	465.838	465.838	465.538	466.174	

26+19.96

Cota terreno = 465.85

Cota projeto = 465.908

EMITENTE

oeste ENGENHARIA

OBJETO:

NOTA DE SERVIÇO DE PAVIMENTO ACABADO

ESCALA 1:200

CÓDIGO Estrada Zonalta - Trecho01-52

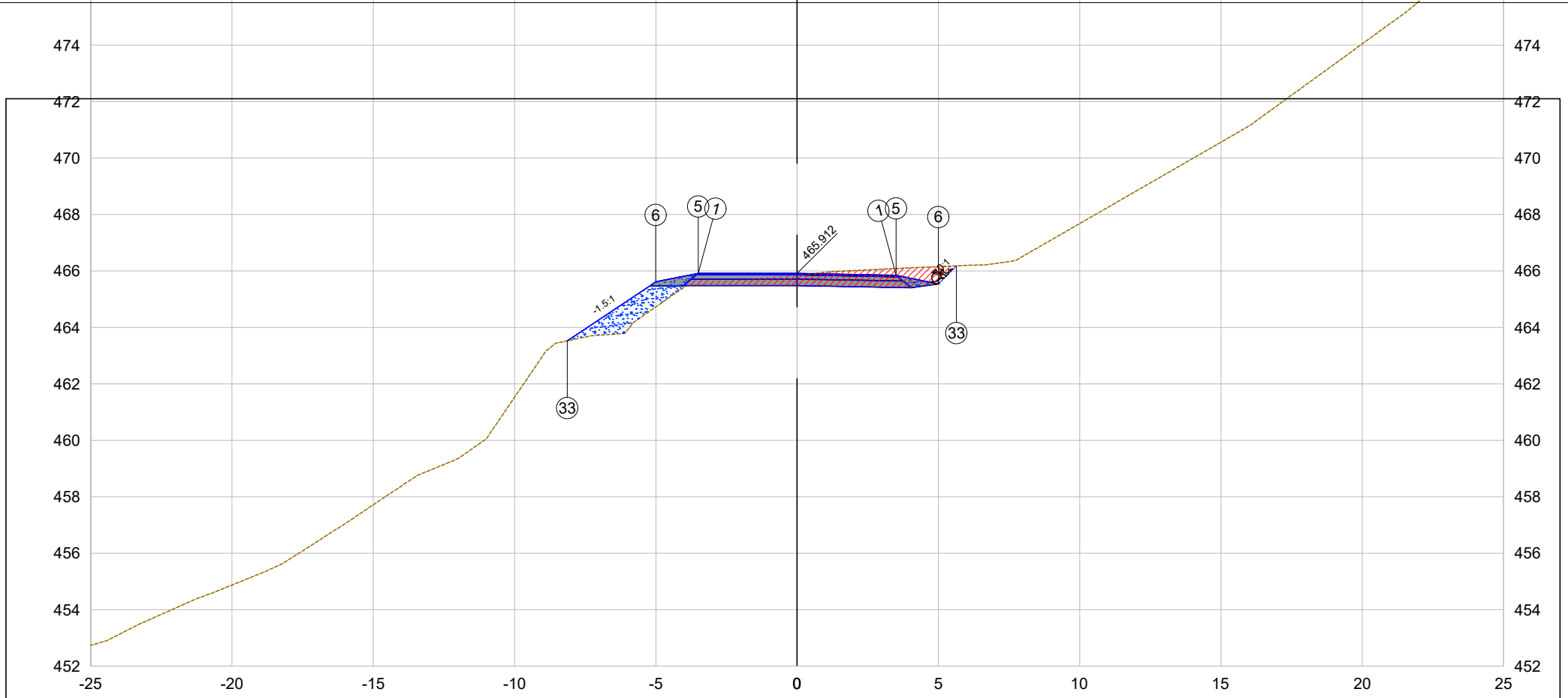

PLATAFORMA ACABADA LADO ESQUERDO	PTO.	1	5	6	33	
	DIST.	-3.500	-3.500	-5.000	-8.132	
	COTA	465.912	465.912	465.612	463.525	
PLATAFORMA ACABADA LADO DIREITO	PTO.	1	5	6	33	
	DIST.	3.500	3.500	5.000	5.638	
	COTA	465.842	465.842	465.542	466.180	

27+0.00

Cota terreno = 465.86

Cota projeto = 465.912

EMITENTE

oeste ENGENHARIA

OBJETO:

NOTA DE SERVIÇO DE PAVIMENTO ACABADO

ESCALA 1:200

CÓDIGO Estrada Zonalta - Trecho01-53

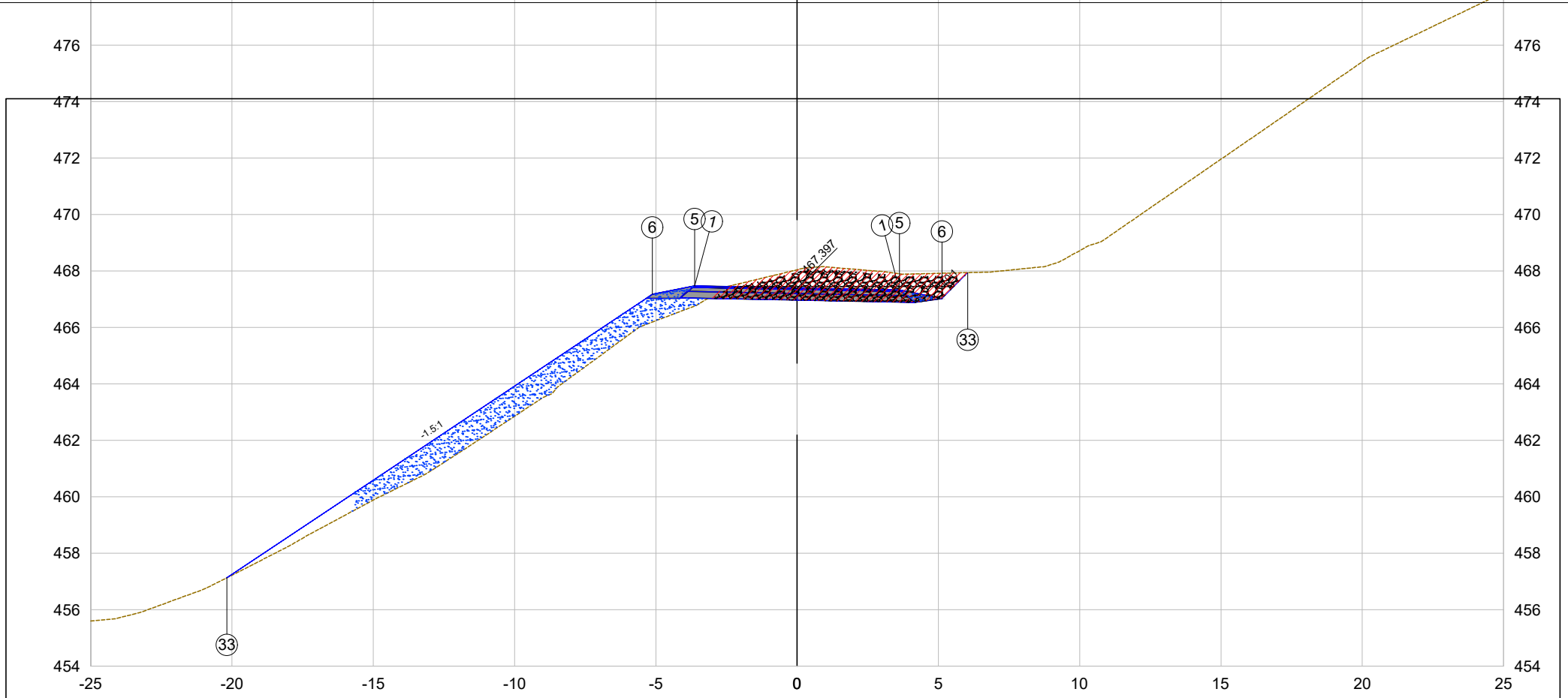

PLATAFORMA ACABADA LADO ESQUERDO	PTO.	1	5	6	33	
	DIST.	-3.625	-3.625	-5.125	-20.178	
	COTA	467.469	467.469	467.169	457.134	
PLATAFORMA ACABADA LADO DIREITO	PTO.	1	5	6	33	
	DIST.	3.625	3.625	5.125	6.041	
	COTA	467.324	467.324	467.024	467.940	

27+12.46

Cota terreno = 468.04

Cota projeto = 467.397

EMITENTE

oeste ENGENHARIA

OBJETO:

NOTA DE SERVIÇO DE PAVIMENTO ACABADO

ESCALA 1:200

CÓDIGO

Estrada Zonalta - Trecho01-54

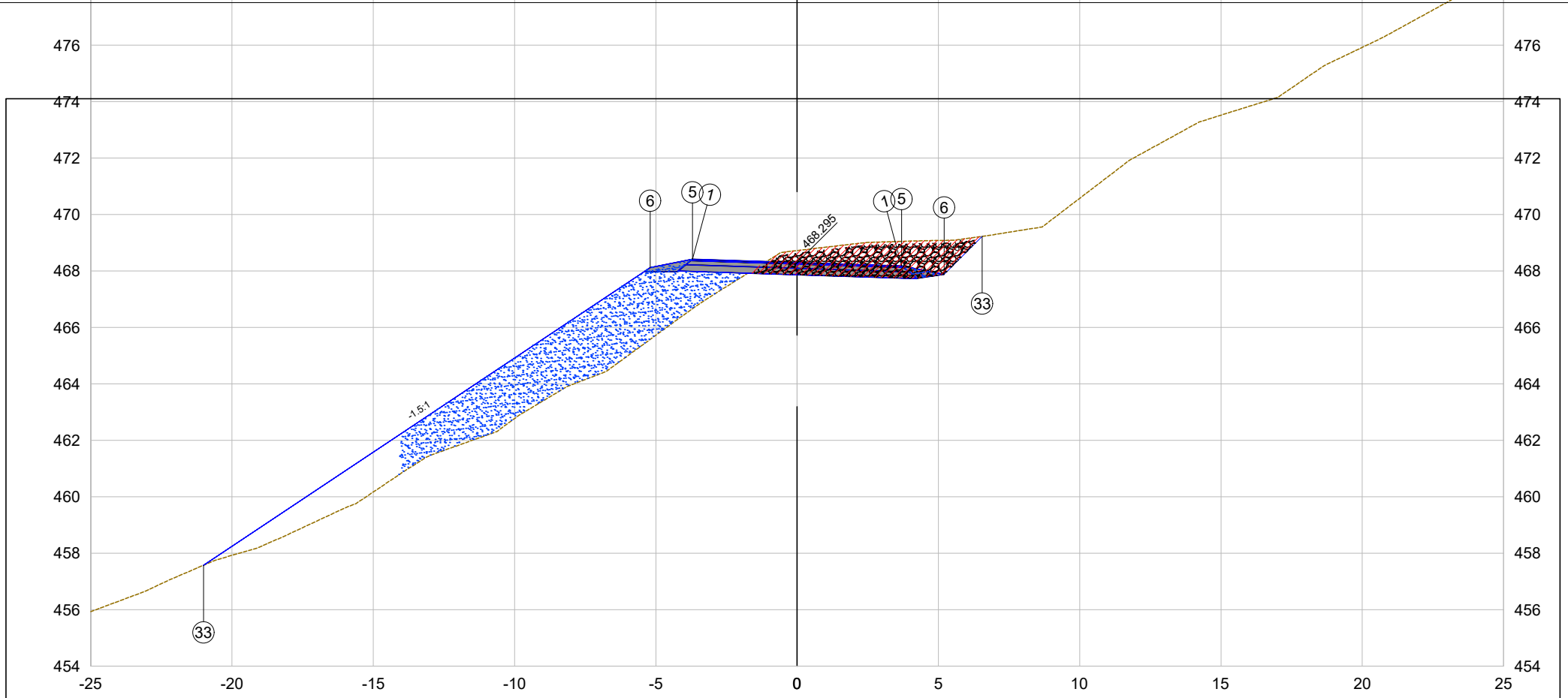

PLATAFORMA ACABADA LADO ESQUERDO	PTO.	1	5	6	33
	DIST.	-3.700	-3.700	-5.200	-21.008
	COTA	468.414	468.414	468.114	457.575
PLATAFORMA ACABADA LADO DIREITO	PTO.	1	5	6	33
	DIST.	3.700	3.700	5.200	6.549
	COTA	468.176	468.176	467.876	469.224

28+0.00

Cota terreno = 468.72

Cota projeto = 468.295

EMITENTE

oeste ENGENHARIA

OBJETO:

NOTA DE SERVIÇO DE PAVIMENTO ACABADO

ESCALA 1:200

CÓDIGO Estrada Zonalta - Trecho01-55

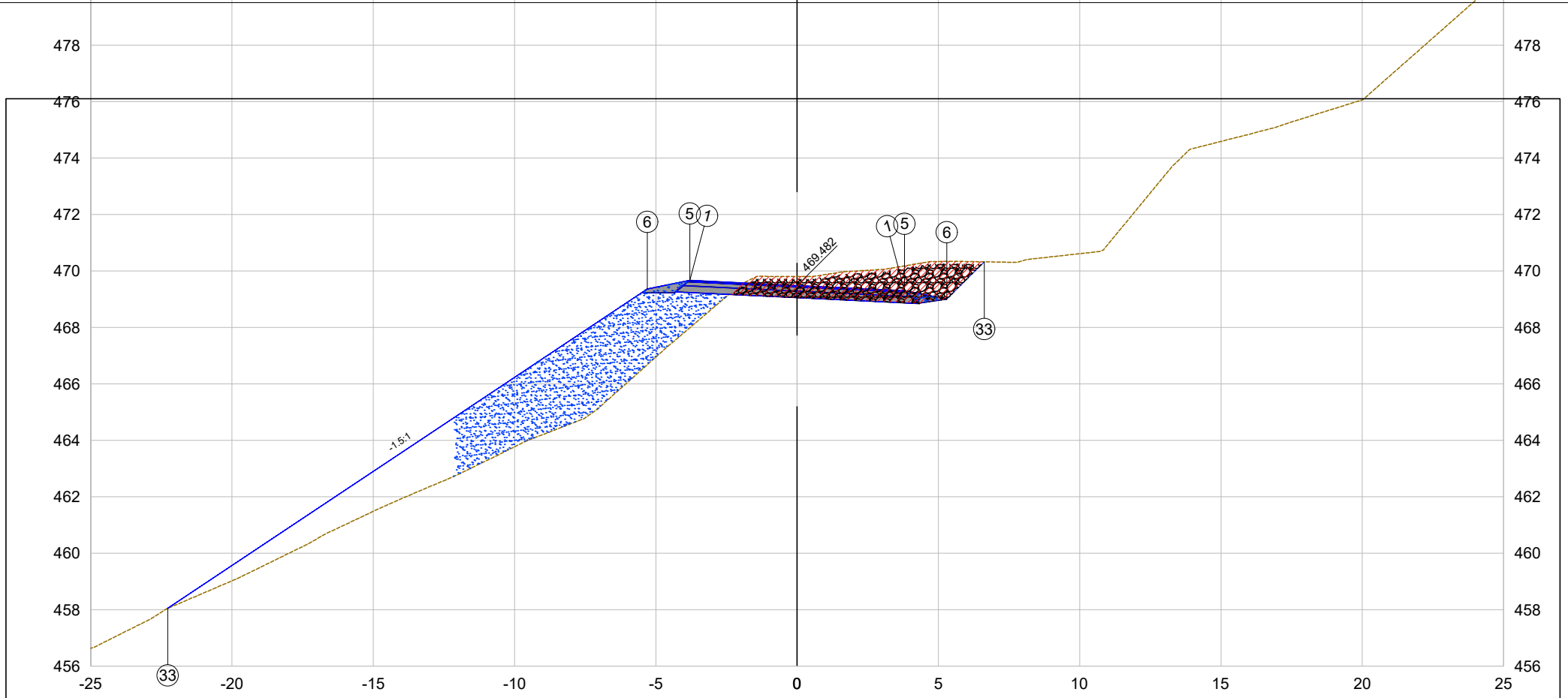

PLATAFORMA ACABADA LADO ESQUERDO	PTO.	1	5	6	33	
	DIST.	-3.800	-3.800	-5.300	-22.270	
	COTA	469.664	469.664	469.364	458.051	
PLATAFORMA ACABADA LADO DIREITO	PTO.	1	5	6	33	
	DIST.	3.800	3.800	5.300	6.623	
	COTA	469.299	469.299	468.999	470.322	

28+9.96

Cota terreno = 469.80

Cota projeto = 469.482

EMITENTE

oeste ENGENHARIA

OBJETO:

NOTA DE SERVIÇO DE PAVIMENTO ACABADO

ESCALA 1:200

CÓDIGO Estrada Zonalta - Trecho01-56

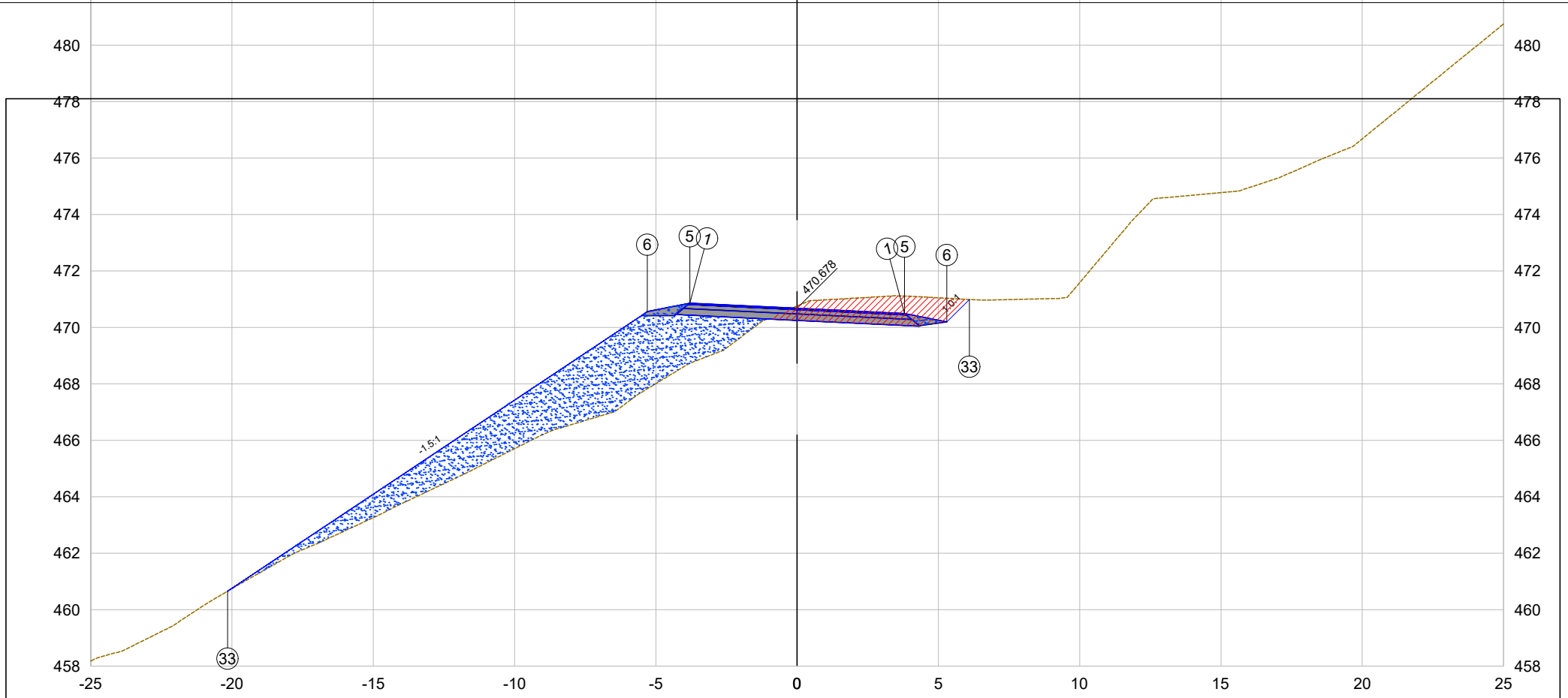

PLATAFORMA ACABADA LADO ESQUERDO	PTO.	1	5	6	33	
	DIST.	-3.800	-3.800	-5.300	-20.160	
	COTA	470.860	470.860	470.560	460.654	
PLATAFORMA ACABADA LADO DIREITO	PTO.	1	5	6	33	
	DIST.	3.800	3.800	5.300	6.094	
	COTA	470.495	470.495	470.195	470.989	

29+0.00

Cota terreno = 470.76

Cota projeto = 470.678

EMITENTE

oeste ENGENHARIA

OBJETO:

NOTA DE SERVIÇO DE PAVIMENTO ACABADO

ESCALA 1:200

CÓDIGO Estrada Zonalta - Trecho01-57

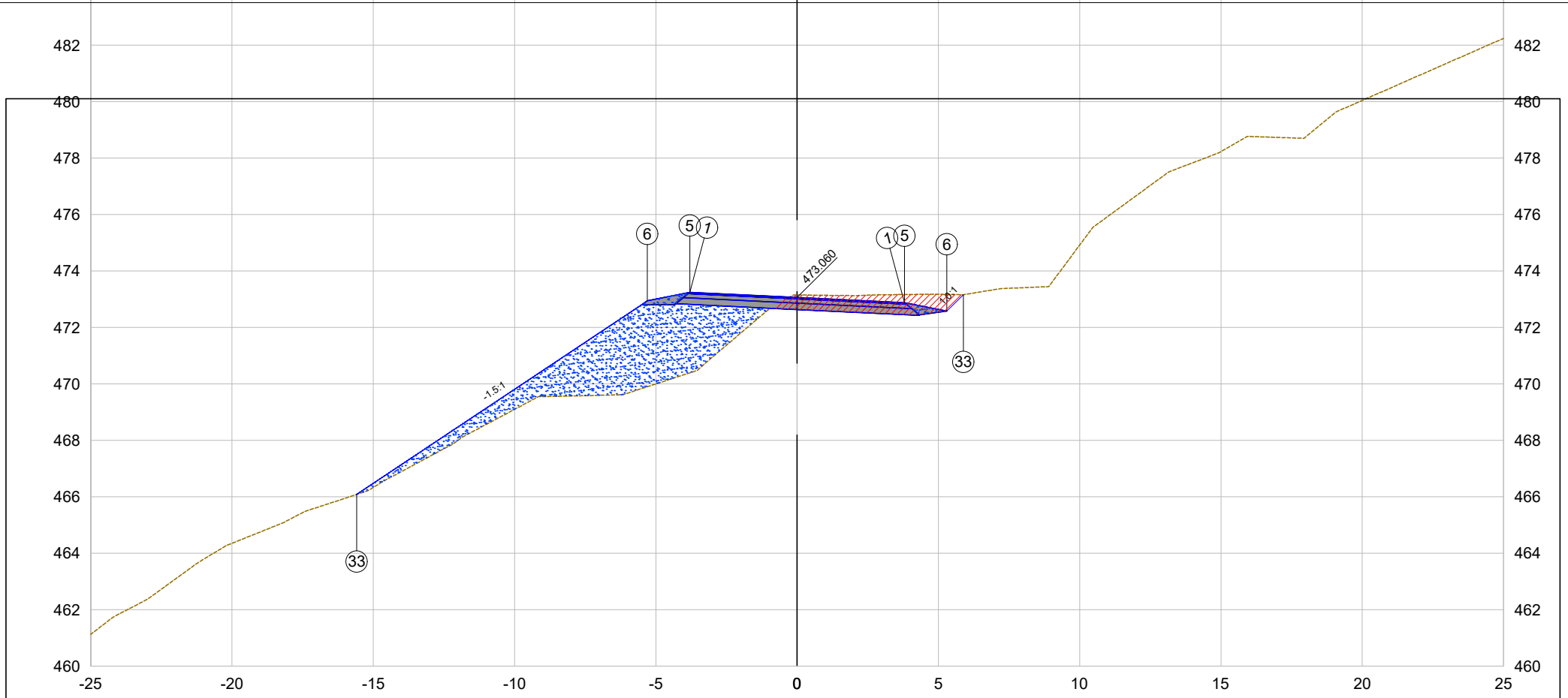

PLATAFORMA ACABADA LADO ESQUERDO	PTO.	1	5	6	33	
	DIST.	-3.800	-3.800	-5.300	-15.586	
	COTA	473.243	473.243	472.943	466.085	
PLATAFORMA ACABADA LADO DIREITO	PTO.	1	5	6	33	
	DIST.	3.800	3.800	5.300	5.881	
	COTA	472.878	472.878	472.578	473.159	

30+0.00

Cota terreno = 473.15

Cota projeto = 473.060

EMITENTE

oeste ENGENHARIA

OBJETO:

NOTA DE SERVIÇO DE PAVIMENTO ACABADO

ESCALA 1:200

CÓDIGO Estrada Zonalta - Trecho01-58

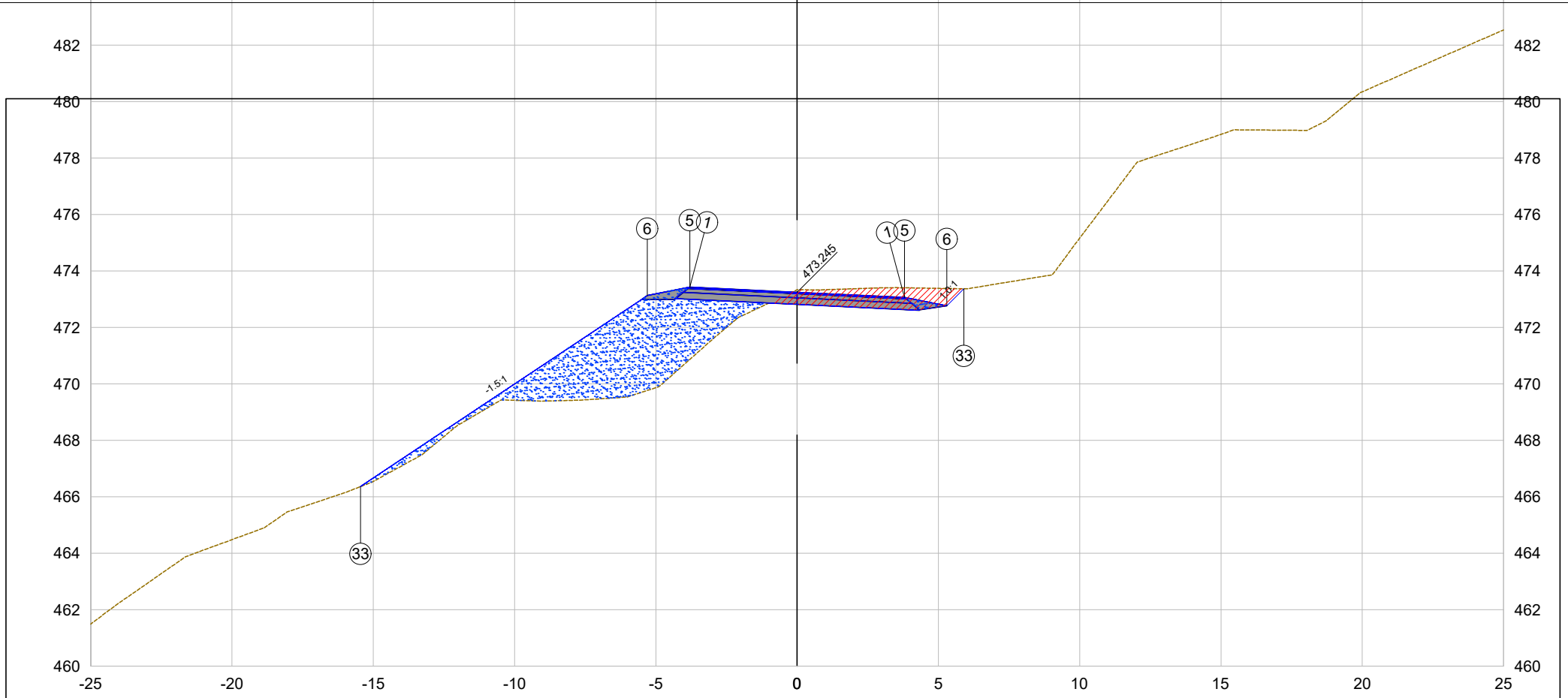

PLATAFORMA ACABADA LADO ESQUERDO	PTO.	1	5	6	33	
	DIST.	-3.800	-3.800	-5.300	-15.447	
	COTA	473.428	473.428	473.128	466.363	
PLATAFORMA ACABADA LADO DIREITO	PTO.	1	5	6	33	
	DIST.	3.800	3.800	5.300	5.906	
	COTA	473.063	473.063	472.763	473.369	

30+1.55

Cota terreno = 473.33

Cota projeto = 473.245

EMITENTE

oeste ENGENHARIA

OBJETO:

NOTA DE SERVIÇO DE PAVIMENTO ACABADO

ESCALA 1:200

CÓDIGO Estrada Zonalta - Trecho01-59

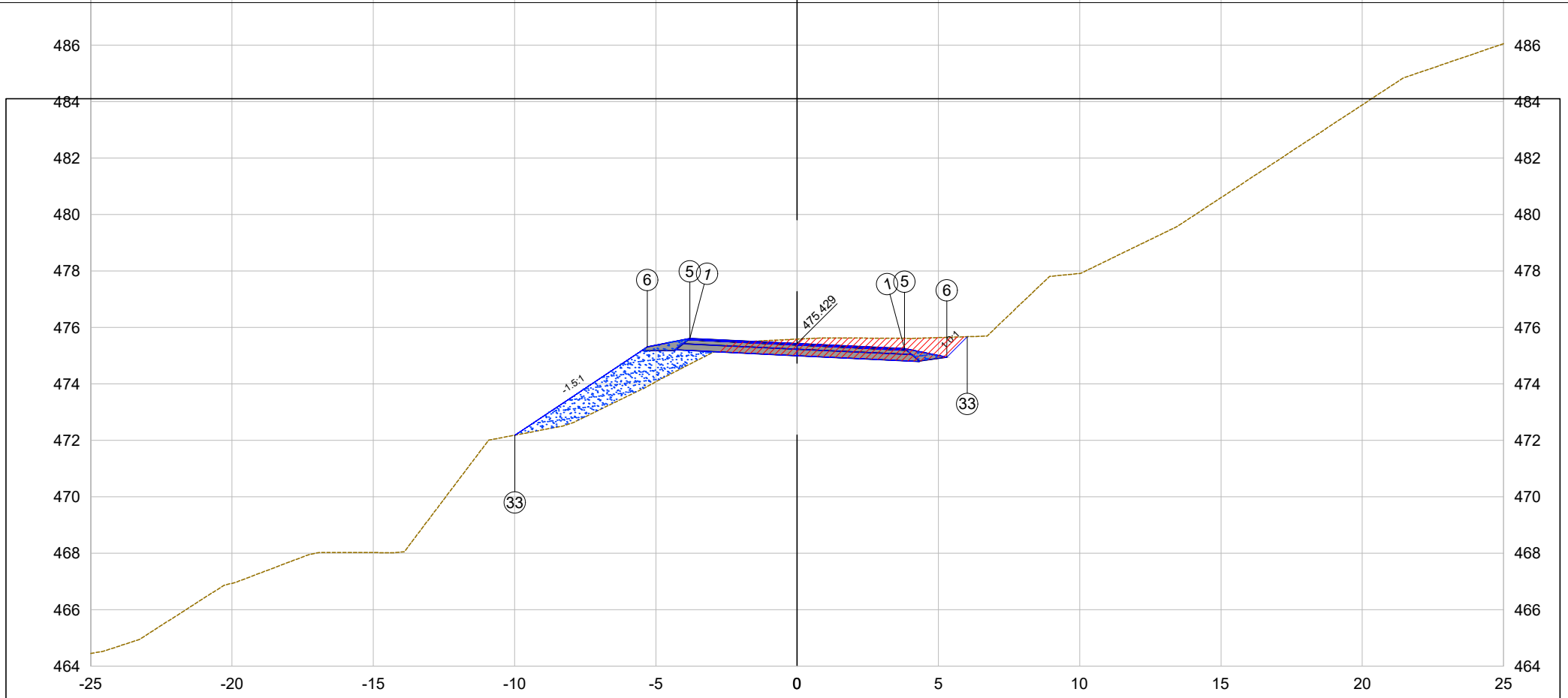

PLATAFORMA ACABADA LADO ESQUERDO	PTO.	1	5	6	33	
	DIST.	-3.800	-3.800	-5.300	-9.993	
	COTA	475.611	475.611	475.311	472.183	
PLATAFORMA ACABADA LADO DIREITO	PTO.	1	5	6	33	
	DIST.	3.800	3.800	5.300	6.024	
	COTA	475.246	475.246	474.946	475.671	

31+0.00

Cota terreno = 475.58

Cota projeto = 475.429

EMITENTE

oeste ENGENHARIA

OBJETO:

NOTA DE SERVIÇO DE PAVIMENTO ACABADO

ESCALA 1:200

CÓDIGO Estrada Zonalta - Trecho01-60

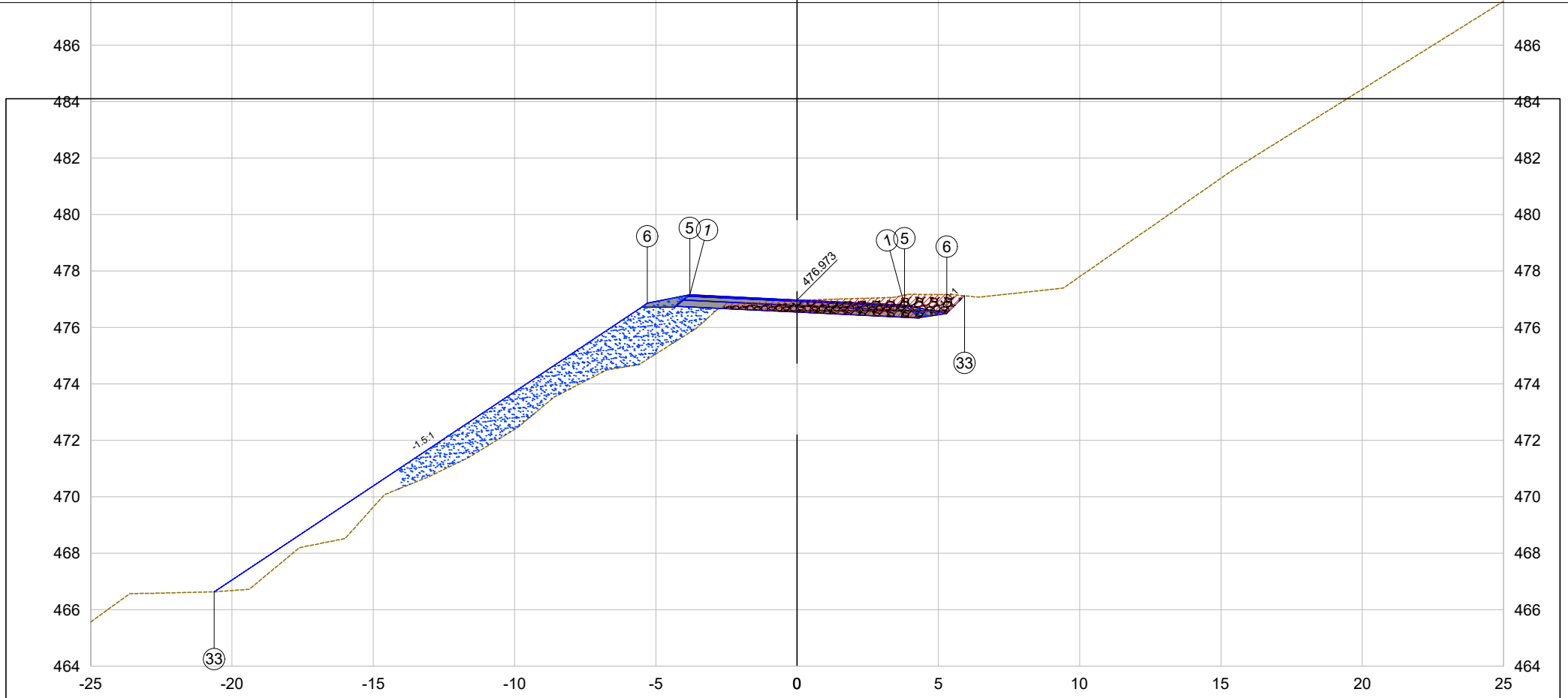

PLATAFORMA ACABADA LADO ESQUERDO	PTO.	1	5	6	33
	DIST.	-3.800	-3.800	-5.300	-20.630
	COTA	477.155	477.155	476.855	466.635
PLATAFORMA ACABADA LADO DIREITO	PTO.	1	5	6	33
	DIST.	3.800	3.800	5.300	5.930
	COTA	476.790	476.790	476.490	477.120

31+13.15

Cota terreno = 476.96

Cota projeto = 476.973

EMITENTE

oeste ENGENHARIA

OBJETO:

NOTA DE SERVIÇO DE PAVIMENTO ACABADO

ESCALA 1:200

CÓDIGO

Estrada Zonalta - Trecho01-61

32+0.00

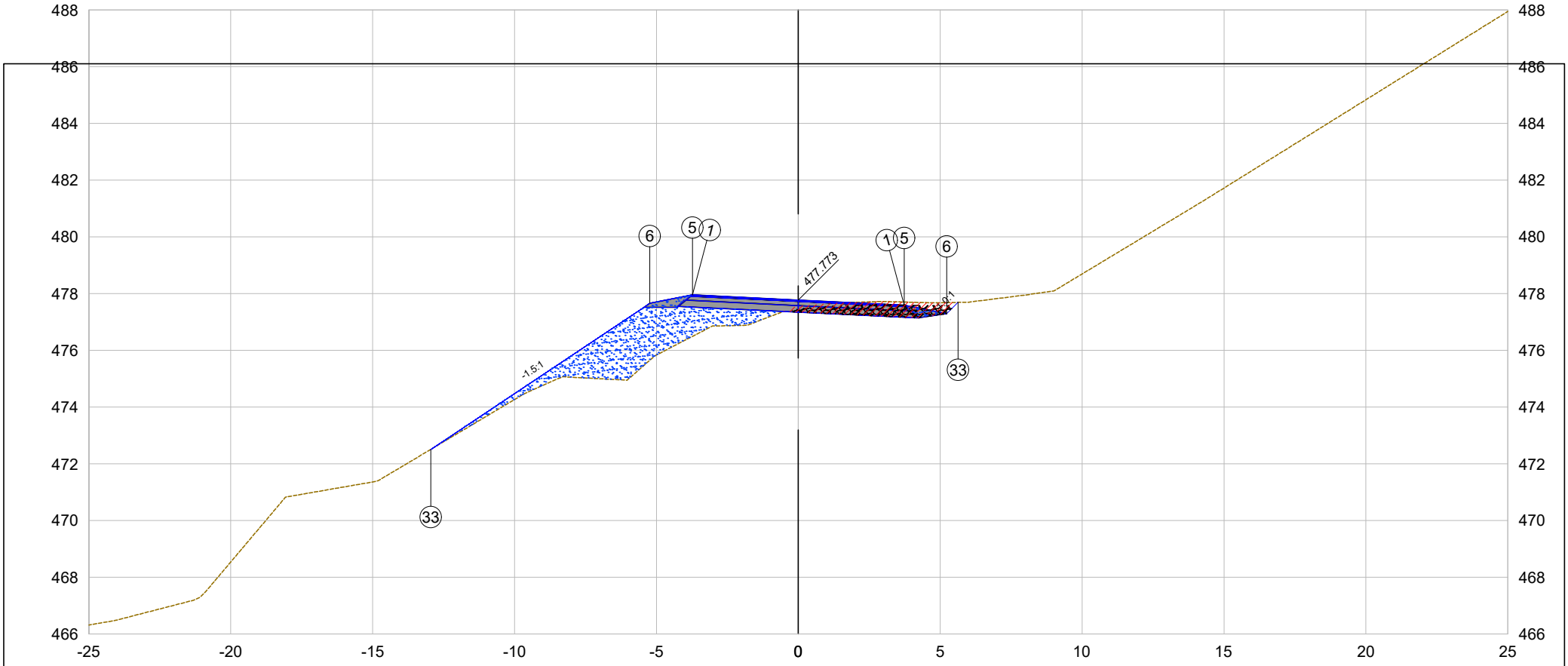

PLATAFORMA ACABADA LADO ESQUERDO	PTO.	1	5	6	33	
	DIST.	-3.731	-3.731	-5.231	-12.954	
	COTA	477.955	477.955	477.655	472.507	
PLATAFORMA ACABADA LADO DIREITO	PTO.	1	5	6	33	
	DIST.	3.731	3.731	5.231	5.630	
	COTA	477.592	477.592	477.292	477.690	

32+0.00

Cota terreno = 477.56

Cota projeto = 477.773

EMITENTE

oeste ENGENHARIA

OBJETO:

NOTA DE SERVIÇO DE PAVIMENTO ACABADO

ESCALA 1:200

CÓDIGO Estrada Zonalta - Trecho01-62

33+0.00

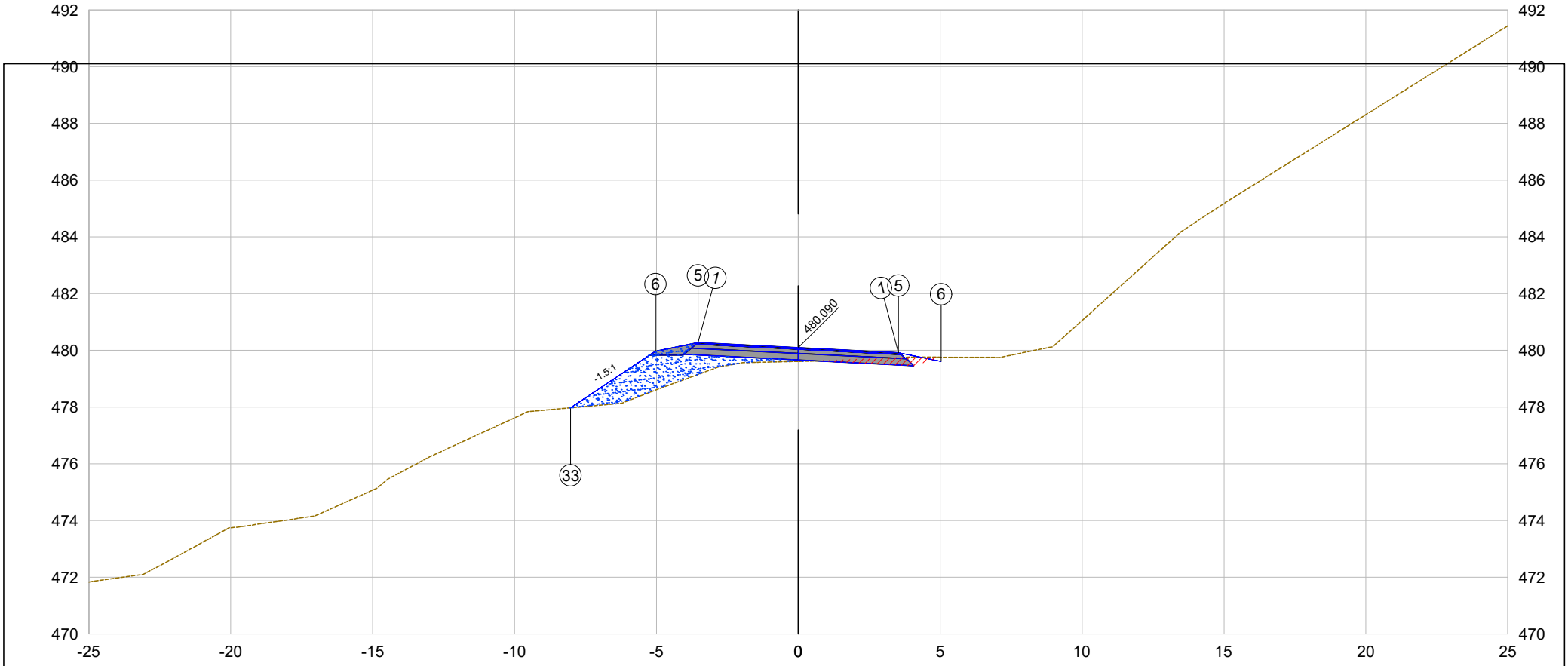

PLATAFORMA ACABADA LADO ESQUERDO	PTO.	1	5	6	33	
	DIST.	-3.531	-3.531	-5.031	-8.025	
	COTA	480.268	480.268	479.968	477.972	
PLATAFORMA ACABADA LADO DIREITO	PTO.	1	5	6		
	DIST.	3.531	3.531	5.031		
	COTA	479.911	479.911	479.611		

33+0.00

Cota terreno = 479.61

Cota projeto = 480.090

EMITENTE

oeste ENGENHARIA

OBJETO:

NOTA DE SERVIÇO DE PAVIMENTO ACABADO

ESCALA 1:200

CÓDIGO Estrada Zonalta - Trecho01-63

33+3.15

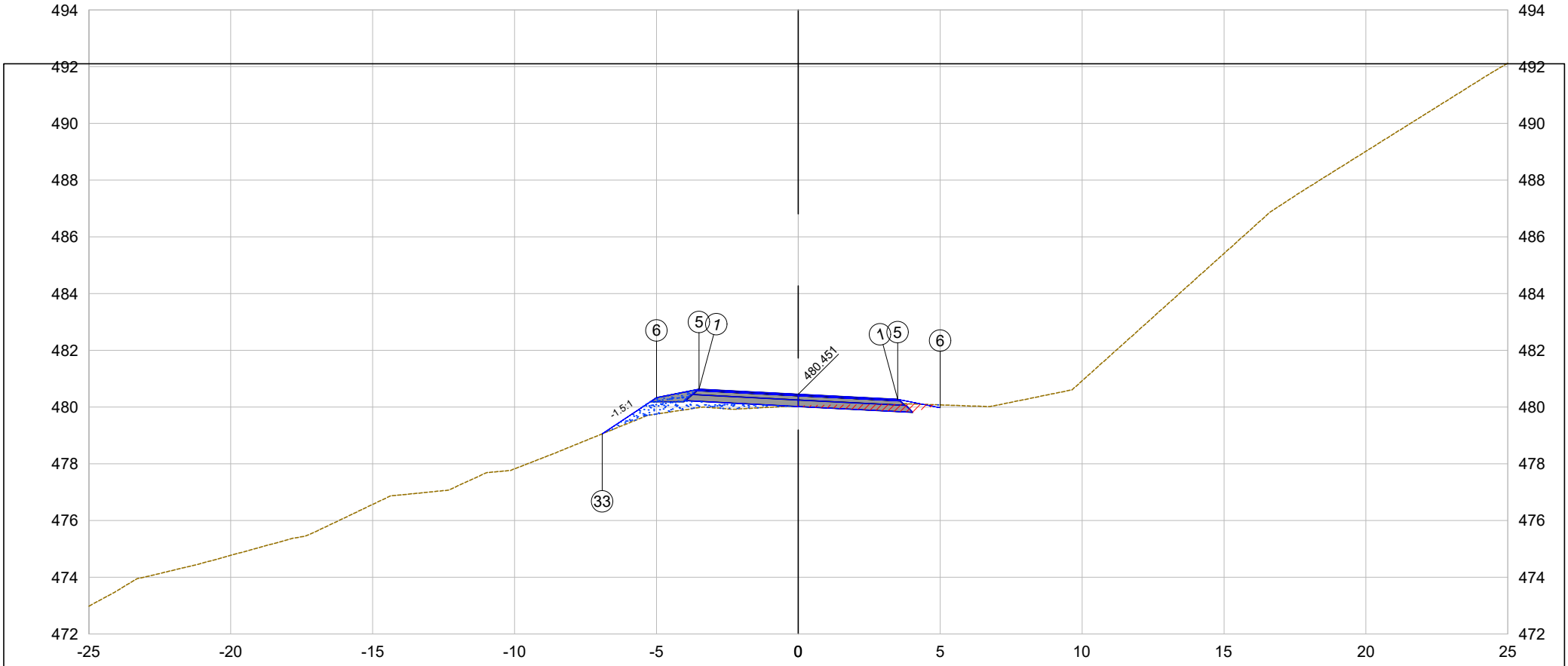

PLATAFORMA ACABADA LADO ESQUERDO	PTO.	1	5	6	33	
	DIST.	-3.500	-3.500	-5.000	-6.908	
	COTA	480.629	480.629	480.329	479.057	
PLATAFORMA ACABADA LADO DIREITO	PTO.	1	5	6		
	DIST.	3.500	3.500	5.000		
	COTA	480.274	480.274	479.974		

33+3.15

Cota terreno = 480.05

Cota projeto = 480.451

EMITENTE

oeste ENGENHARIA

OBJETO:

NOTA DE SERVIÇO DE PAVIMENTO ACABADO

ESCALA 1:200

CÓDIGO Estrada Zonalta - Trecho01-64

33+7.47

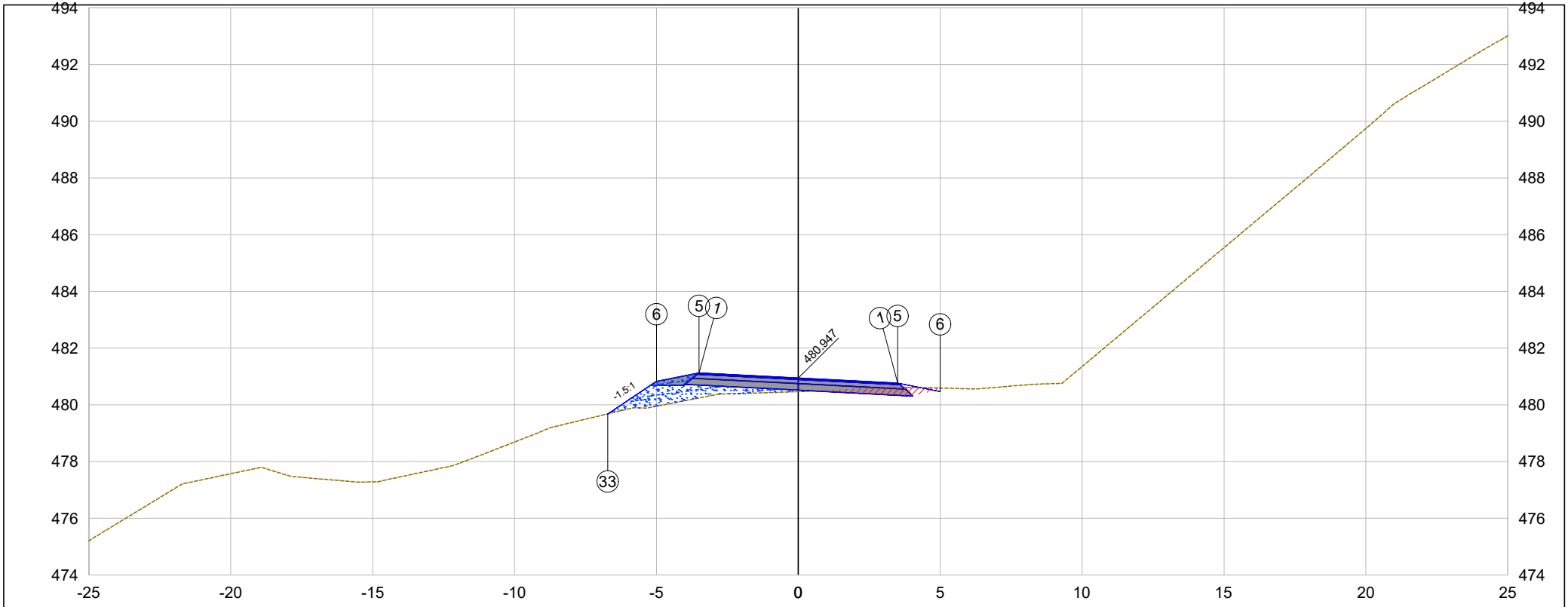

PLATAFORMA ACABADA LADO ESQUERDO	PTO.	1	5	6	33	
	DIST.	-3.500	-3.500	-5.000	-6.716	
	COTA	481.126	481.126	480.826	479.682	
PLATAFORMA ACABADA LADO DIREITO	PTO.	1	5	6		
	DIST.	3.500	3.500	5.000		
	COTA	480.768	480.768	480.468		

33+7.47

Cota terreno = 480.47

Cota projeto = 480.947

EMITENTE

oeste ENGENHARIA

OBJETO:

NOTA DE SERVIÇO DE PAVIMENTO ACABADO

ESCALA 1:200

CÓDIGO Estrada Zonalta - Trecho01-65

34+0.00

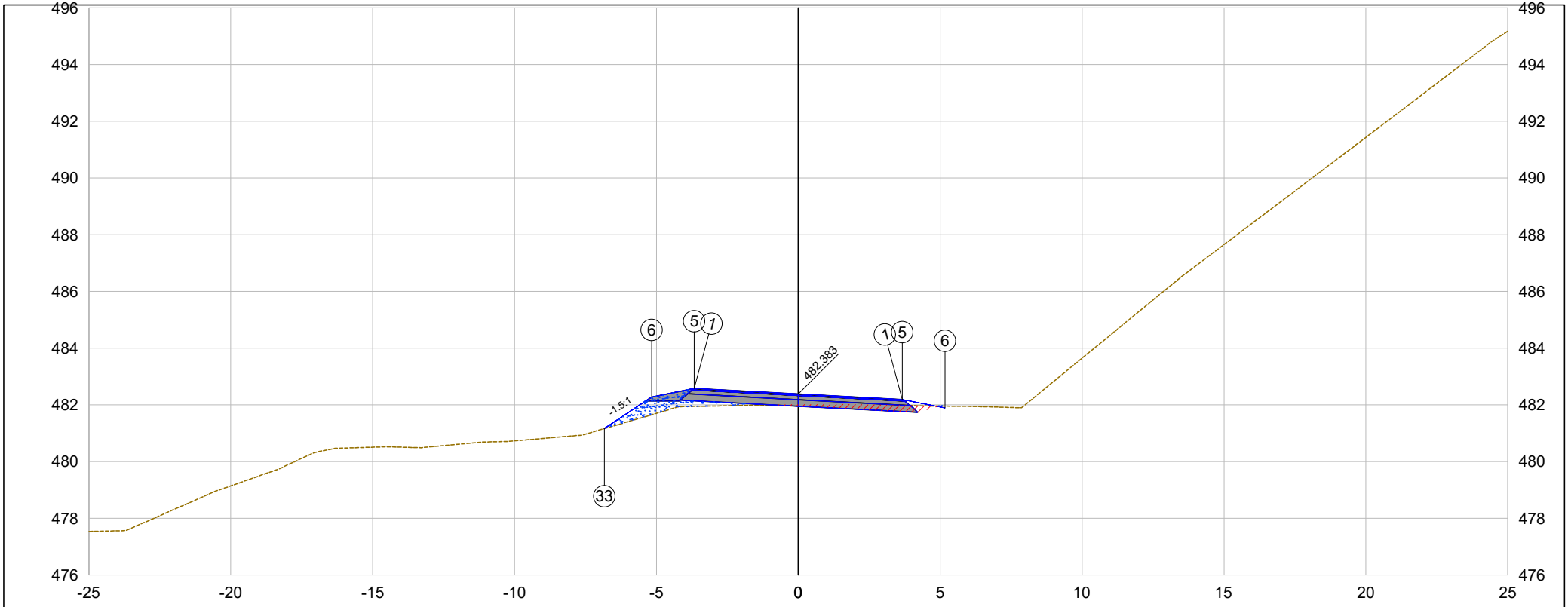

PLATAFORMA ACABADA LADO ESQUERDO	PTO.	1	5	6	33	
	DIST.	-3.667	-3.667	-5.167	-6.835	
	COTA	482.575	482.575	482.275	481.163	
PLATAFORMA ACABADA LADO DIREITO	PTO.	1	5	6		
	DIST.	3.667	3.667	5.167		
	COTA	482.191	482.191	481.891		

34+0.00

Cota terreno = 482.01

Cota projeto = 482.383

EMITENTE

oeste ENGENHARIA

OBJETO:

NOTA DE SERVIÇO DE PAVIMENTO ACABADO

ESCALA 1:200

CÓDIGO Estrada Zonalta - Trecho01-66

34+17.47

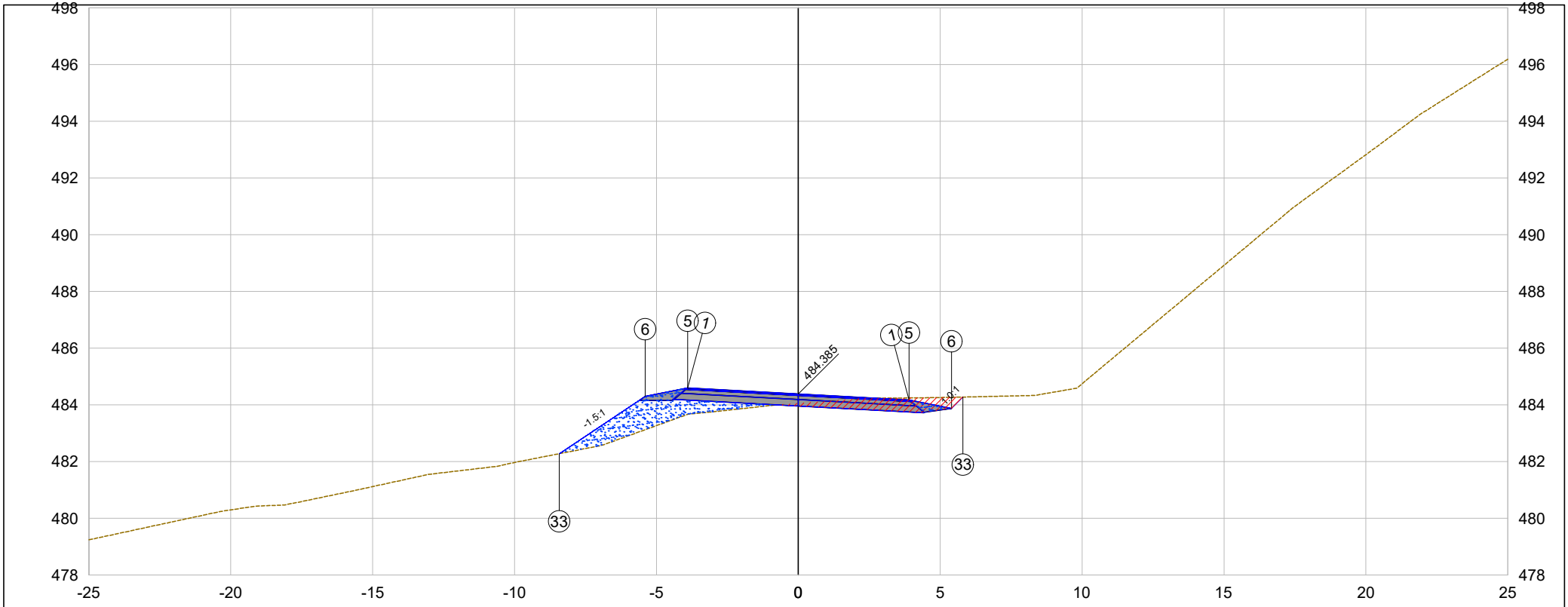

PLATAFORMA ACABADA LADO ESQUERDO	PTO.	1	5	6	33	
	DIST.	-3.900	-3.900	-5.400	-8.427	
	COTA	484.596	484.596	484.296	482.278	
PLATAFORMA ACABADA LADO DIREITO	PTO.	1	5	6	33	
	DIST.	3.900	3.900	5.400	5.800	
	COTA	484.175	484.175	483.875	484.275	

34+17.47

Cota terreno = 484.05

Cota projeto = 484.385

EMITENTE

oeste ENGENHARIA

OBJETO:

NOTA DE SERVIÇO DE PAVIMENTO ACABADO

ESCALA 1:200

CÓDIGO Estrada Zonalta - Trecho01-67

35+0.00

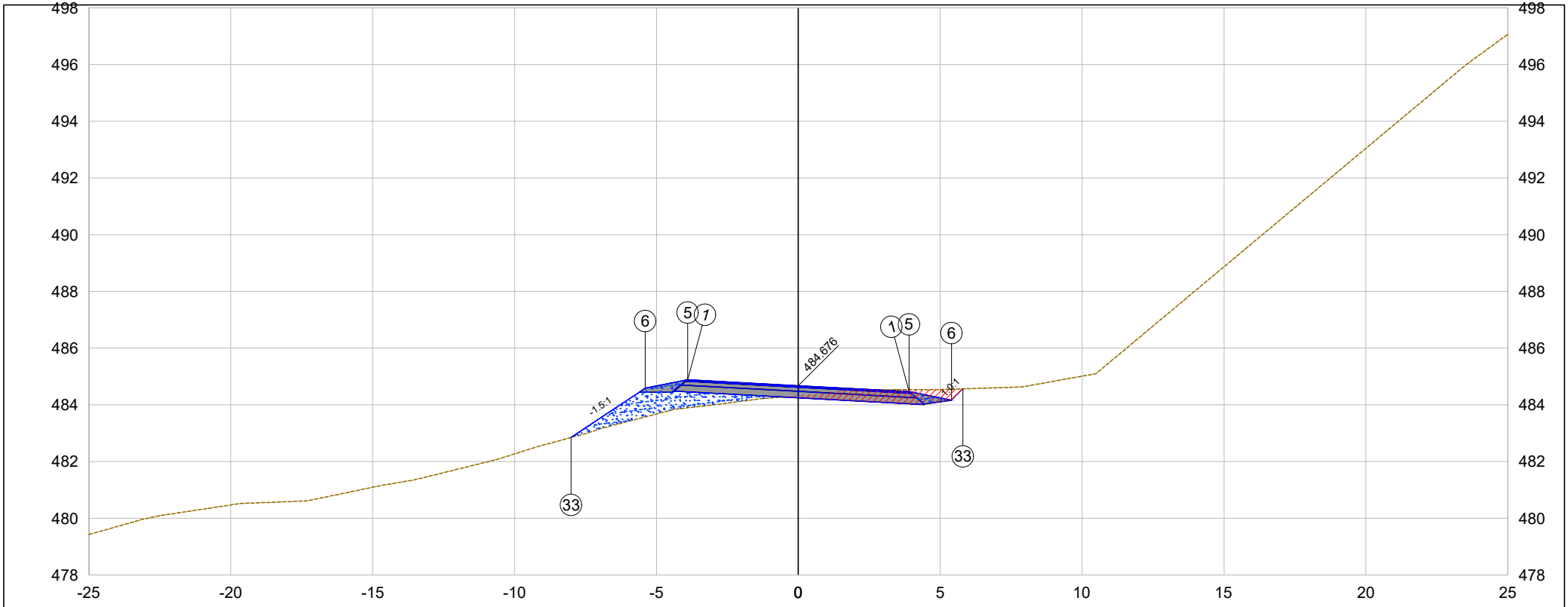

PLATAFORMA ACABADA LADO ESQUERDO	PTO.	1	5	6	33	
	DIST.	-3.900	-3.900	-5.400	-8.004	
	COTA	484.886	484.886	484.586	482.850	
PLATAFORMA ACABADA LADO DIREITO	PTO.	1	5	6	33	
	DIST.	3.900	3.900	5.400	5.799	
	COTA	484.465	484.465	484.165	484.564	

35+0.00

Cota terreno = 484.32

Cota projeto = 484.676

EMITENTE

oeste ENGENHARIA

OBJETO:

NOTA DE SERVIÇO DE PAVIMENTO ACABADO

ESCALA 1:200

CÓDIGO

Estrada Zonalta - Trecho01-68

35+17.67

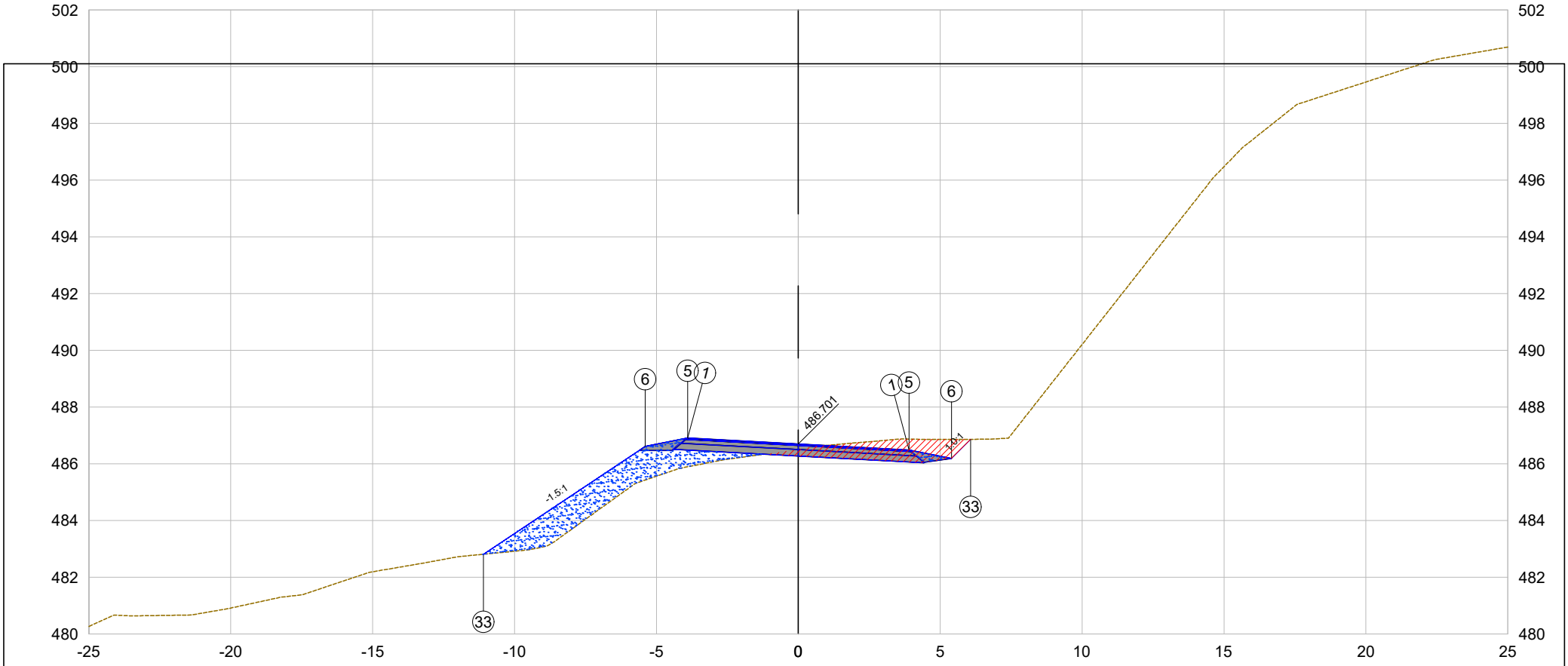

PLATAFORMA ACABADA LADO ESQUERDO	PTO.	1	5	6	33	
	DIST.	-3.900	-3.900	-5.400	-11.098	
	COTA	486.911	486.911	486.611	482.813	
PLATAFORMA ACABADA LADO DIREITO	PTO.	1	5	6	33	
	DIST.	3.900	3.900	5.400	6.074	
	COTA	486.490	486.490	486.190	486.864	

35+17.67

Cota terreno = 486.50

Cota projeto = 486.701

EMITENTE

oeste ENGENHARIA

OBJETO:

NOTA DE SERVIÇO DE PAVIMENTO ACABADO

ESCALA 1:200

CÓDIGO Estrada Zonalta - Trecho01-69

36+0.00

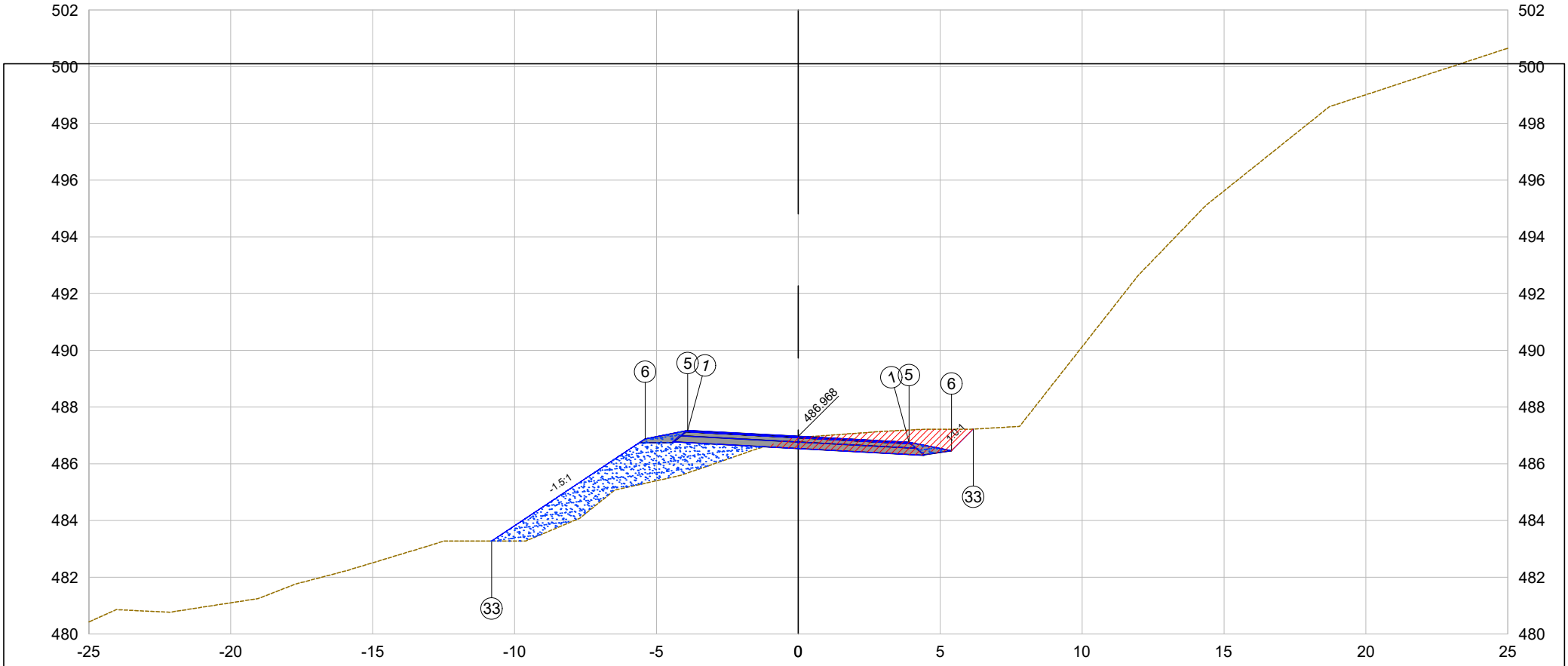

PLATAFORMA ACABADA LADO ESQUERDO	PTO.	1	5	6	33	
	DIST.	-3.900	-3.900	-5.400	-10.804	
	COTA	487.179	487.179	486.879	483.276	
PLATAFORMA ACABADA LADO DIREITO	PTO.	1	5	6	33	
	DIST.	3.900	3.900	5.400	6.165	
	COTA	486.758	486.758	486.458	487.222	

36+0.00

Cota terreno = 486.92

Cota projeto = 486.968

EMITENTE

oeste ENGENHARIA

OBJETO:

NOTA DE SERVIÇO DE PAVIMENTO ACABADO

ESCALA 1:200

CÓDIGO Estrada Zonalta - Trecho01-70

36+17.86

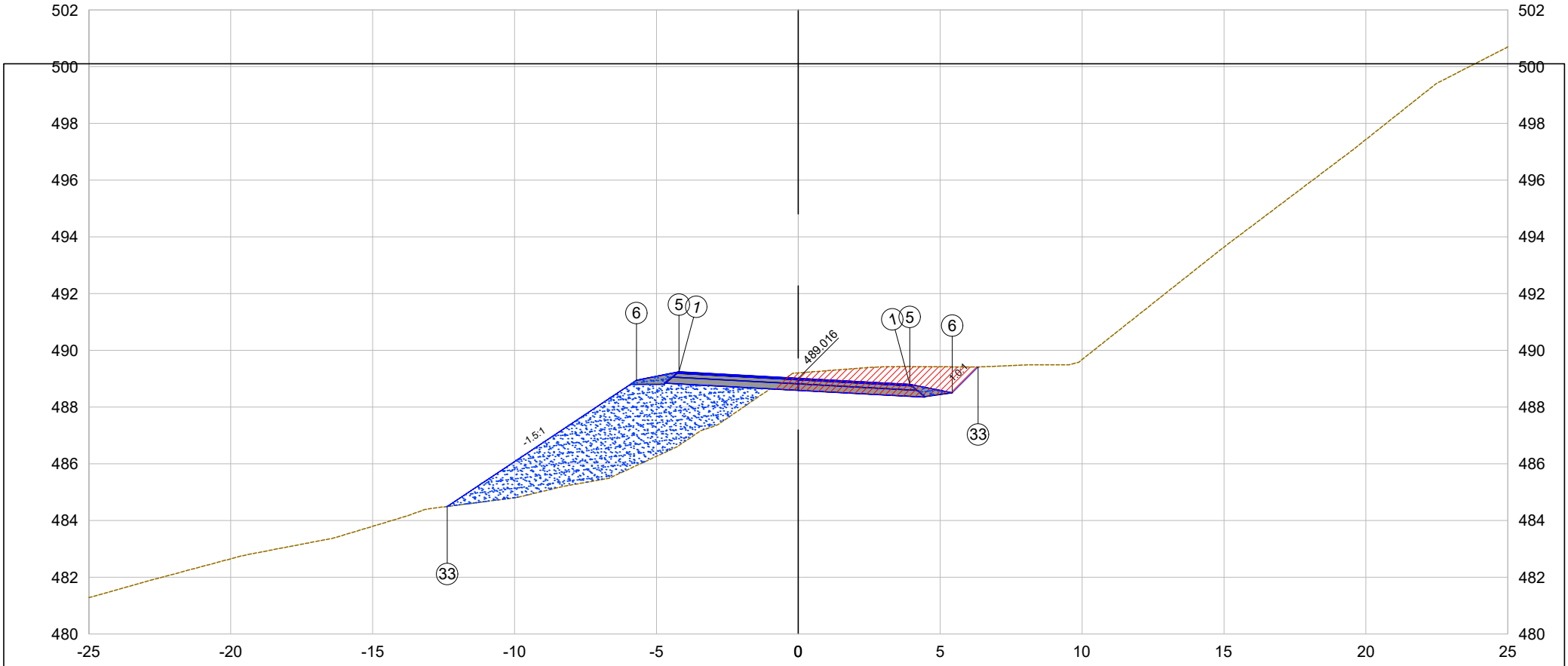

PLATAFORMA ACABADA LADO ESQUERDO	PTO.	1	5	6	33	
	DIST.	-4.203	-4.203	-5.703	-12.371	
	COTA	489.243	489.243	488.943	484.497	
PLATAFORMA ACABADA LADO DIREITO	PTO.	1	5	6	33	
	DIST.	3.927	3.927	5.427	6.336	
	COTA	488.804	488.804	488.504	489.413	

36+17.86

Cota terreno = 489.20

Cota projeto = 489.016

EMITENTE

oeste ENGENHARIA

OBJETO:

NOTA DE SERVIÇO DE PAVIMENTO ACABADO

ESCALA 1:200

CÓDIGO

Estrada Zonalta - Trecho01-71

37+0.00

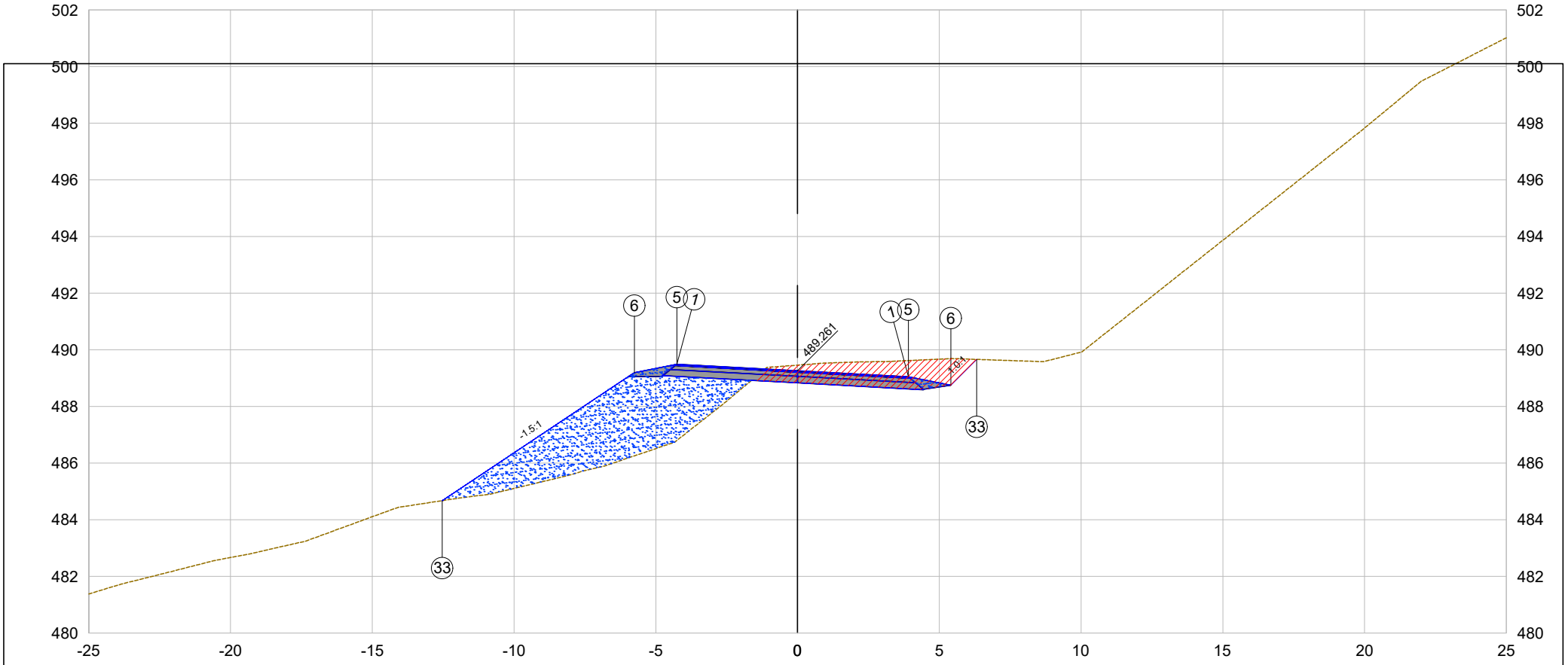

PLATAFORMA ACABADA LADO ESQUERDO	PTO.	1	5	6	33	
	DIST.	-4.255	-4.255	-5.755	-12.530	
	COTA	489.492	489.492	489.192	484.675	
PLATAFORMA ACABADA LADO DIREITO	PTO.	1	5	6	33	
	DIST.	3.909	3.909	5.409	6.321	
	COTA	489.048	489.048	488.748	489.660	

37+0.00

Cota terreno = 489.46

Cota projeto = 489.261

EMITENTE

oeste ENGENHARIA

OBJETO:

NOTA DE SERVIÇO DE PAVIMENTO ACABADO

ESCALA 1:200

CÓDIGO Estrada Zonalta - Trecho01-72

37+12.86

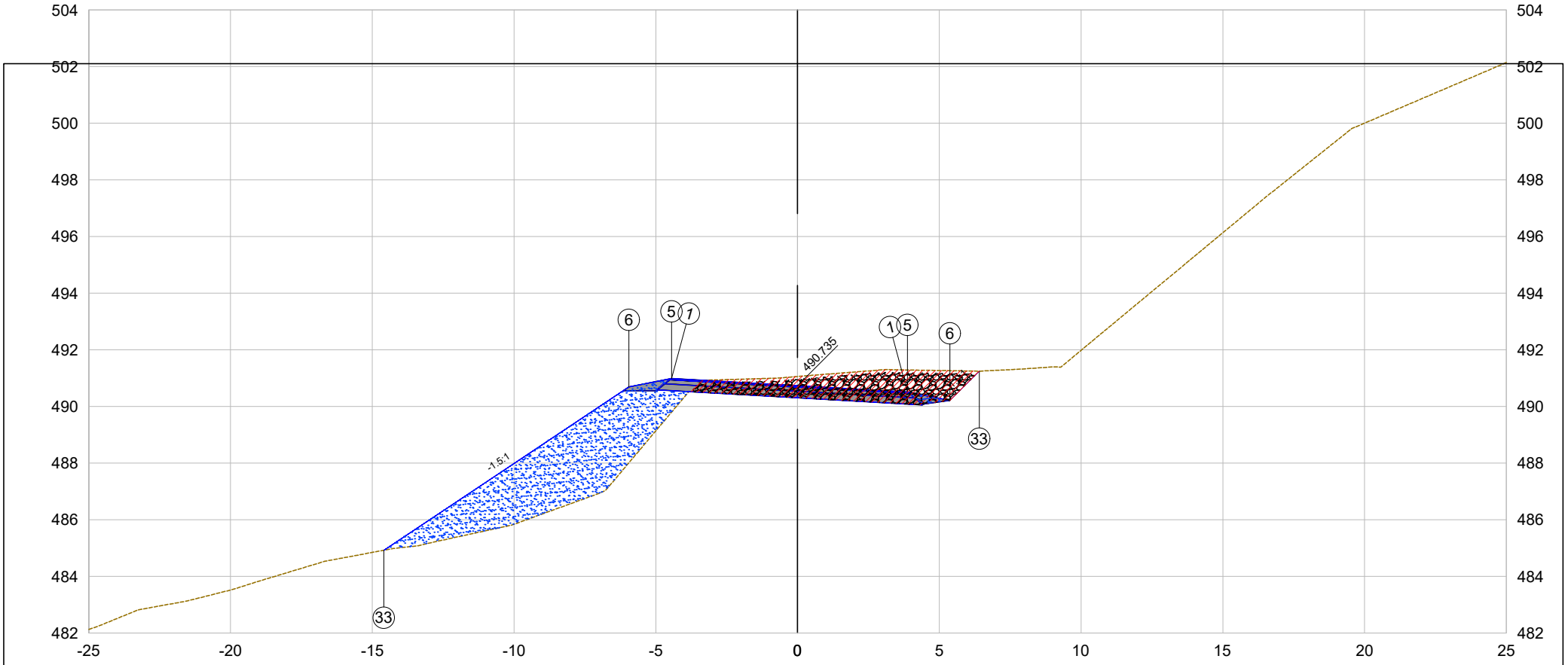

PLATAFORMA ACABADA LADO ESQUERDO	PTO.	1	5	6	33
	DIST.	-4.445	-4.445	-5.945	-14.595
	COTA	490.990	490.990	490.690	484.922
PLATAFORMA ACABADA LADO DIREITO	PTO.	1	5	6	33
	DIST.	3.876	3.876	5.376	6.409
	COTA	490.513	490.513	490.213	491.246

37+12.86

Cota terreno = 491.06

Cota projeto = 490.735

EMITENTE

oeste ENGENHARIA

OBJETO:

NOTA DE SERVIÇO DE PAVIMENTO ACABADO

ESCALA 1:200

CÓDIGO

Estrada Zonalta - Trecho01-73

37+15.67

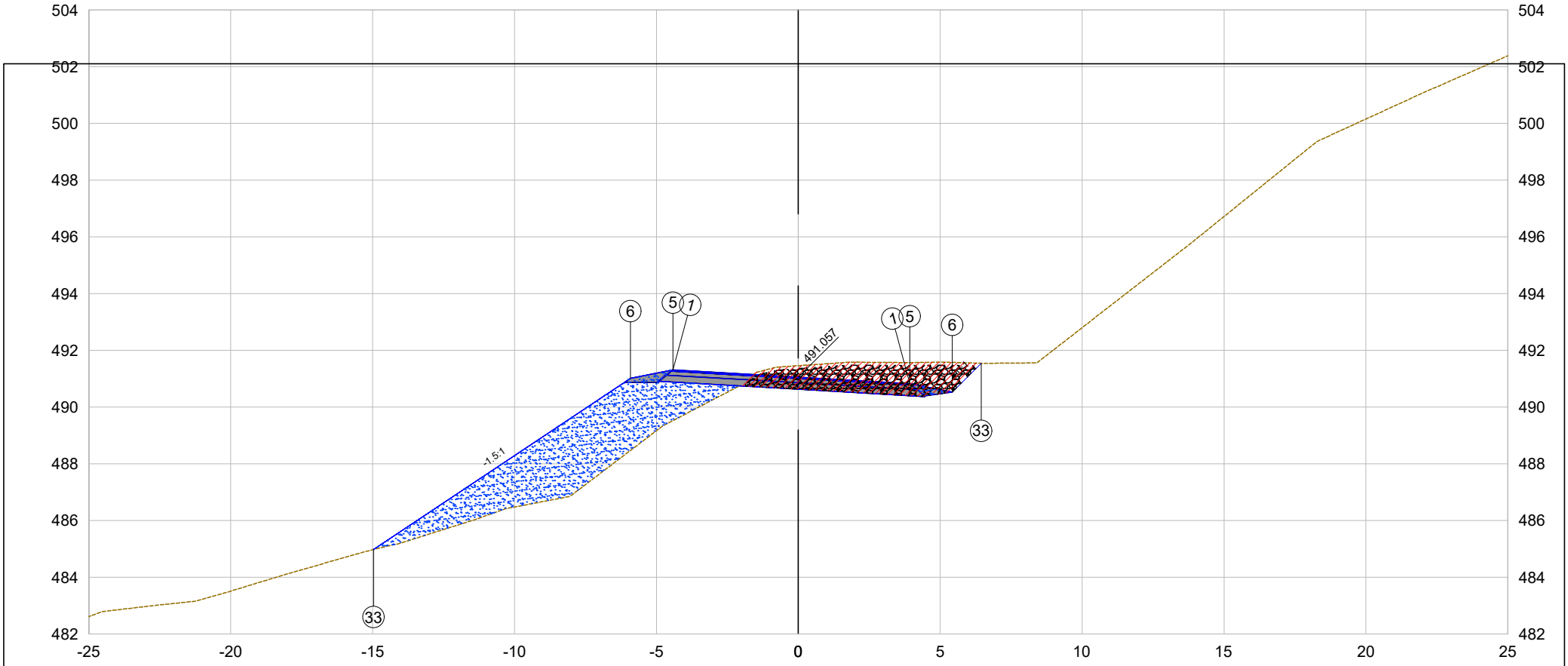

PLATAFORMA ACABADA LADO ESQUERDO	PTO.	1	5	6	33	
	DIST.	-4.417	-4.417	-5.917	-14.967	
	COTA	491.312	491.312	491.012	484.979	
PLATAFORMA ACABADA LADO DIREITO	PTO.	1	5	6	33	
	DIST.	3.929	3.929	5.429	6.443	
	COTA	490.830	490.830	490.530	491.544	

37+15.67

Cota terreno = 491.46

Cota projeto = 491.057

EMITENTE

oeste ENGENHARIA

OBJETO:

NOTA DE SERVIÇO DE PAVIMENTO ACABADO

ESCALA 1:200

CÓDIGO

Estrada Zonalta - Trecho01-74

38+0.00

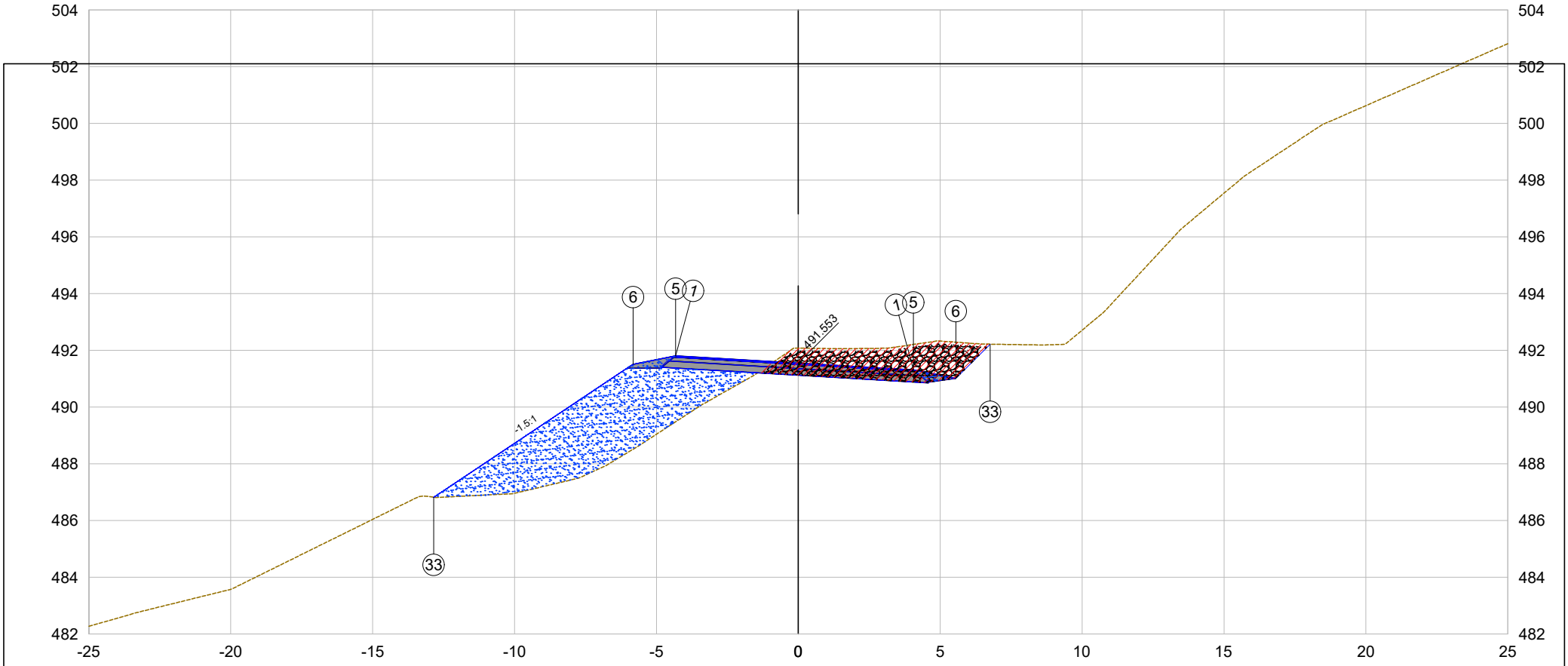

PLATAFORMA ACABADA LADO ESQUERDO	PTO.	1	5	6	33	
	DIST.	-4.320	-4.320	-5.820	-12.848	
	COTA	491.807	491.807	491.507	486.821	
PLATAFORMA ACABADA LADO DIREITO	PTO.	1	5	6	33	
	DIST.	4.057	4.057	5.557	6.759	
	COTA	491.314	491.314	491.014	492.217	

38+0.00

Cota terreno = 492.08

Cota projeto = 491.553

EMITENTE

oeste ENGENHARIA

OBJETO:

NOTA DE SERVIÇO DE PAVIMENTO ACABADO

ESCALA 1:200

CÓDIGO Estrada Zonalta - Trecho01-75

38+5.67

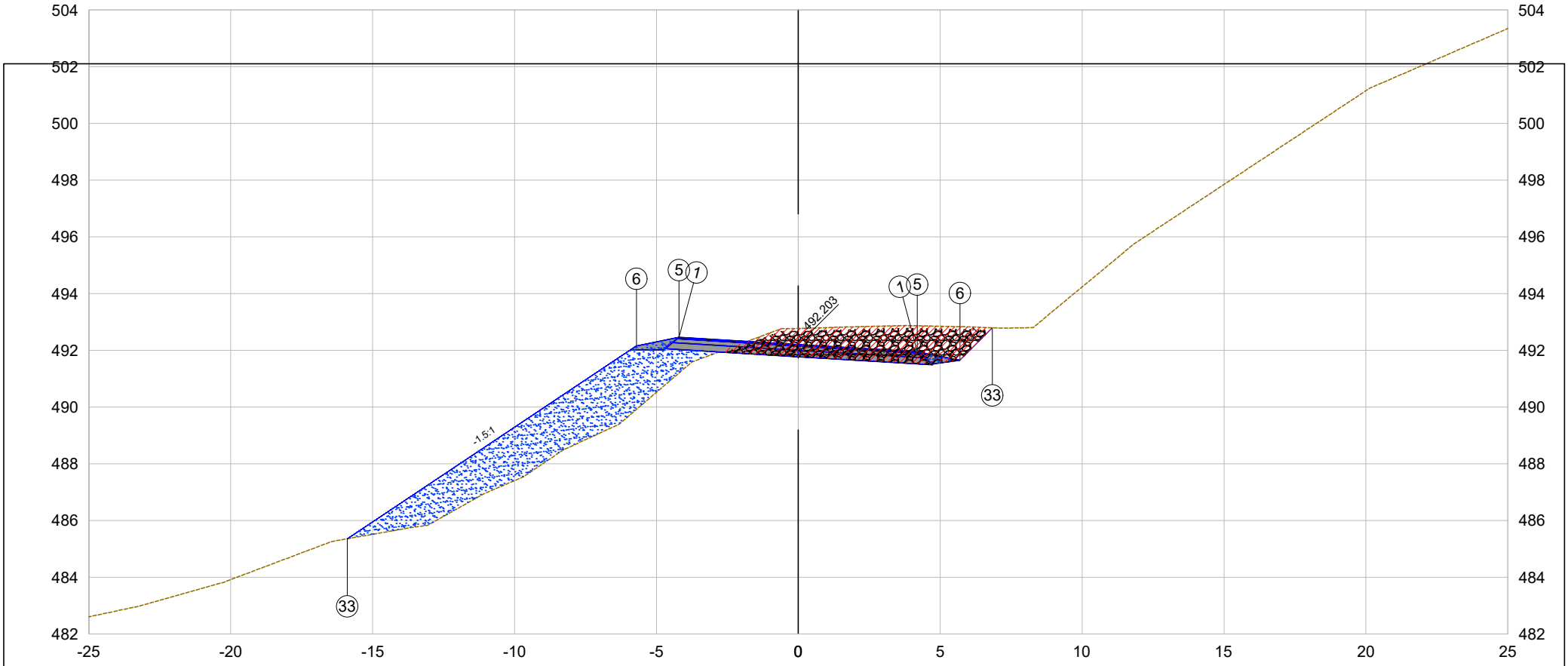

PLATAFORMA ACABADA LADO ESQUERDO	PTO.	1	5	6	33	
	DIST.	-4.202	-4.202	-5.702	-15.897	
	COTA	492.455	492.455	492.155	485.358	
PLATAFORMA ACABADA LADO DIREITO	PTO.	1	5	6	33	
	DIST.	4.196	4.196	5.696	6.838	
	COTA	491.951	491.951	491.651	492.794	

38+5.67

Cota terreno = 492.77

Cota projeto = 492.203

EMITENTE

oeste ENGENHARIA

OBJETO:

NOTA DE SERVIÇO DE PAVIMENTO ACABADO

ESCALA 1:200

CÓDIGO Estrada Zonalta - Trecho01-76

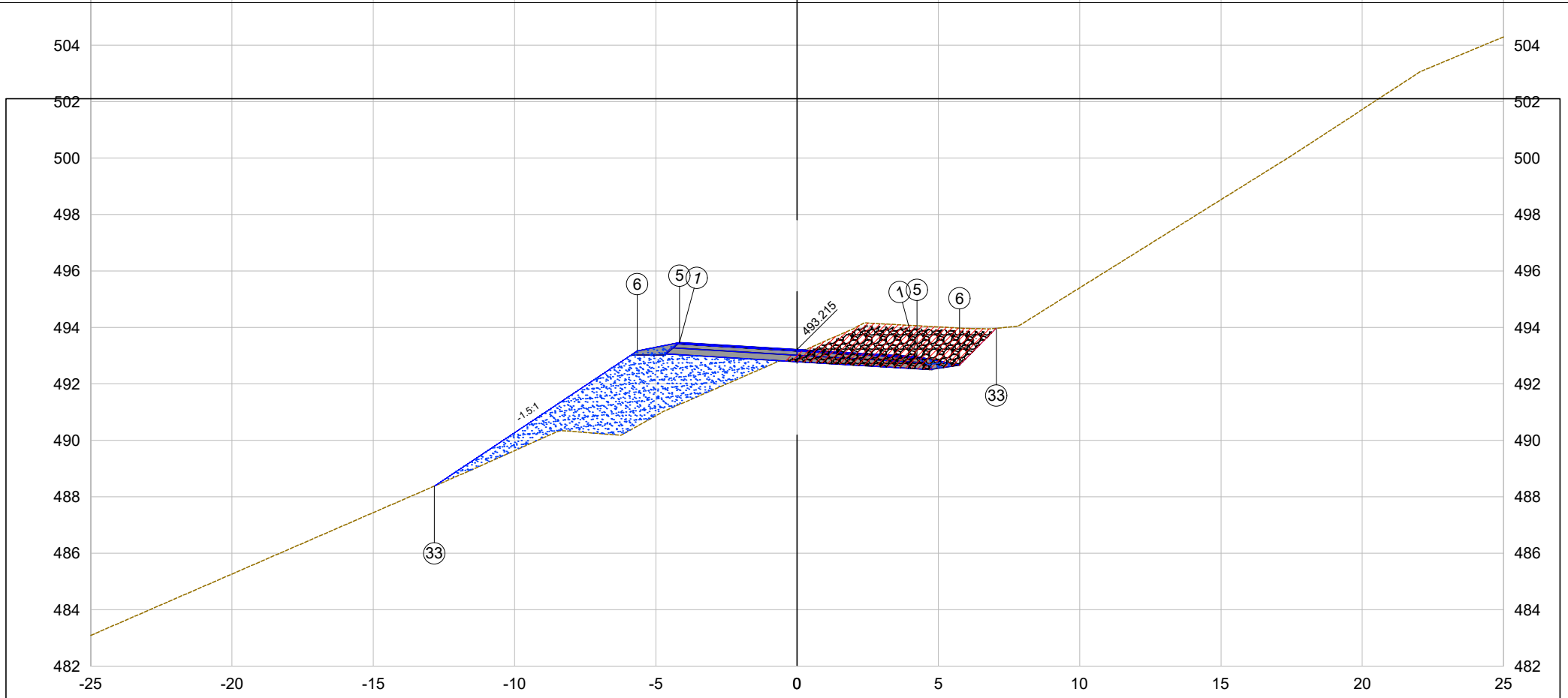

PLATAFORMA ACABADA LADO ESQUERDO	PTO.	1	5	6	33	
	DIST.	-4.162	-4.162	-5.662	-12.843	
	COTA	493.465	493.465	493.165	488.378	
PLATAFORMA ACABADA LADO DIREITO	PTO.	1	5	6	33	
	DIST.	4.245	4.245	5.745	7.054	
	COTA	492.961	492.961	492.661	493.970	

38+14.50

Cota terreno = 493.08

Cota projeto = 493.215

EMITENTE

oeste ENGENHARIA

OBJETO:

NOTA DE SERVIÇO DE PAVIMENTO ACABADO

ESCALA 1:200

CÓDIGO Estrada Zonalta - Trecho01-77

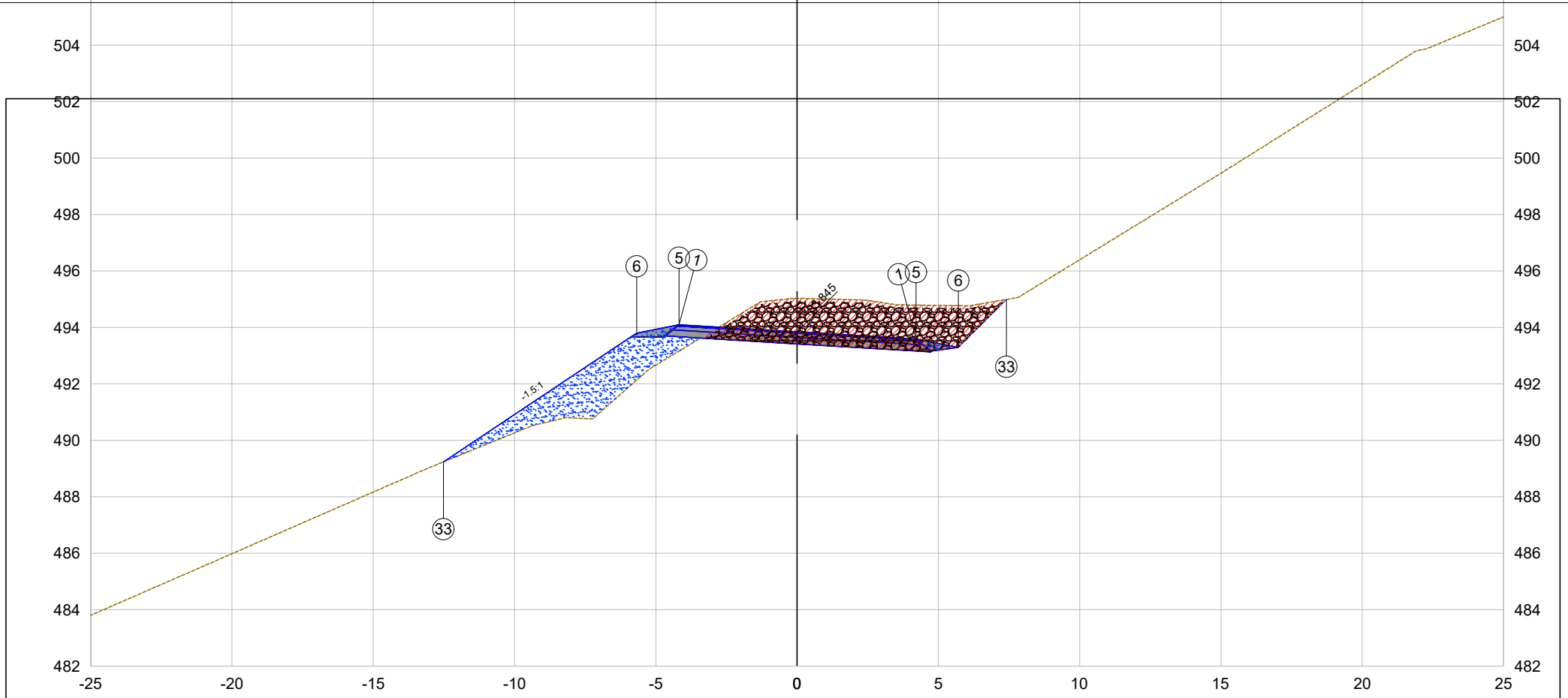

PLATAFORMA ACABADA LADO ESQUERDO	PTO.	1	5	6	33
	DIST.	-4.178	-4.178	-5.678	-12.518
	COTA	494.096	494.096	493.796	489.236
PLATAFORMA ACABADA LADO DIREITO	PTO.	1	5	6	33
	DIST.	4.207	4.207	5.707	7.404
	COTA	493.593	493.593	493.293	494.990

39+0.00

Cota terreno = 495.03

Cota projeto = 493.845

EMITENTE

oeste ENGENHARIA

OBJETO:

NOTA DE SERVIÇO DE PAVIMENTO ACABADO

ESCALA 1:200

CÓDIGO Estrada Zonalta - Trecho01-78

39+3.33

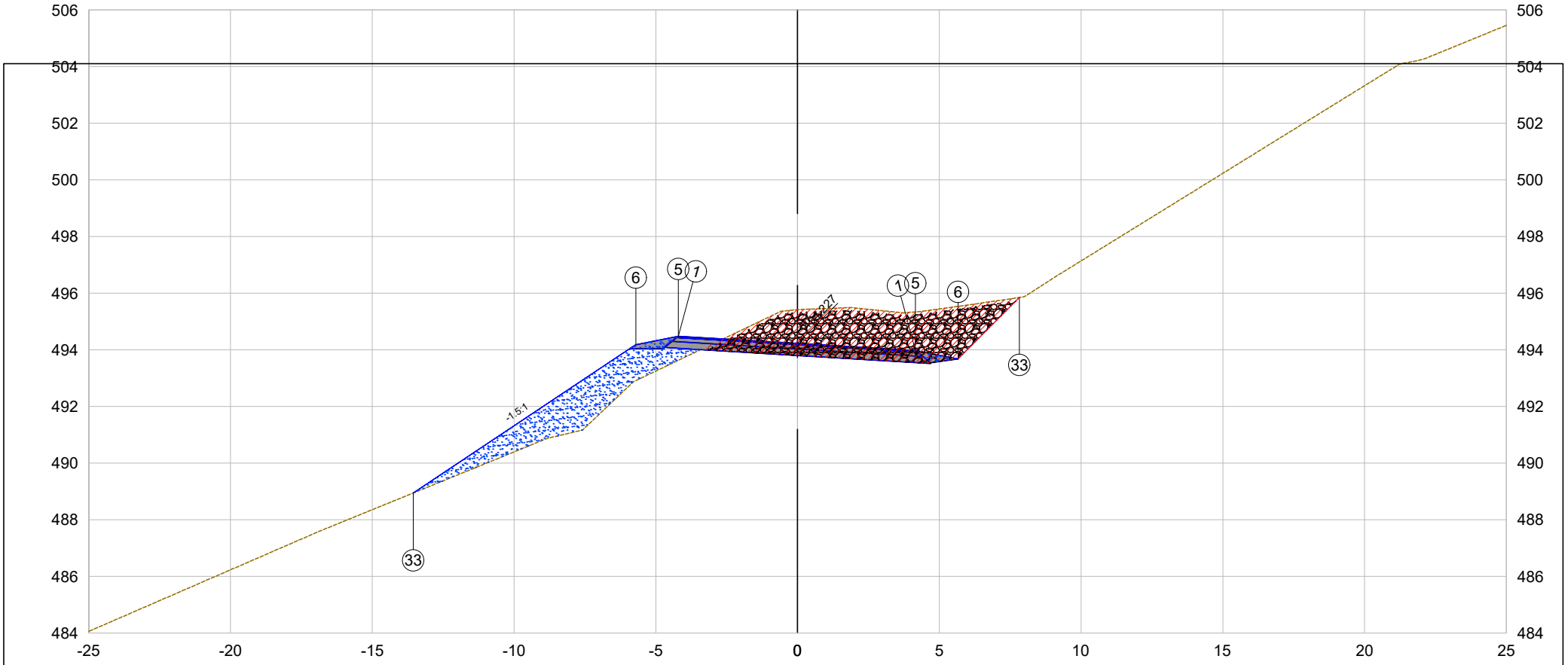

PLATAFORMA ACABADA LADO ESQUERDO	PTO.	1	5	6	33	
	DIST.	-4.203	-4.203	-5.703	-13.554	
	COTA	494.480	494.480	494.180	488.945	
PLATAFORMA ACABADA LADO DIREITO	PTO.	1	5	6	33	
	DIST.	4.159	4.159	5.659	7.828	
	COTA	493.978	493.978	493.678	495.847	

39+3.33

Cota terreno = 495.42

Cota projeto = 494.227

EMITENTE

oeste ENGENHARIA

OBJETO:

NOTA DE SERVIÇO DE PAVIMENTO ACABADO

ESCALA 1:200

CÓDIGO Estrada Zonalta - Trecho01-79

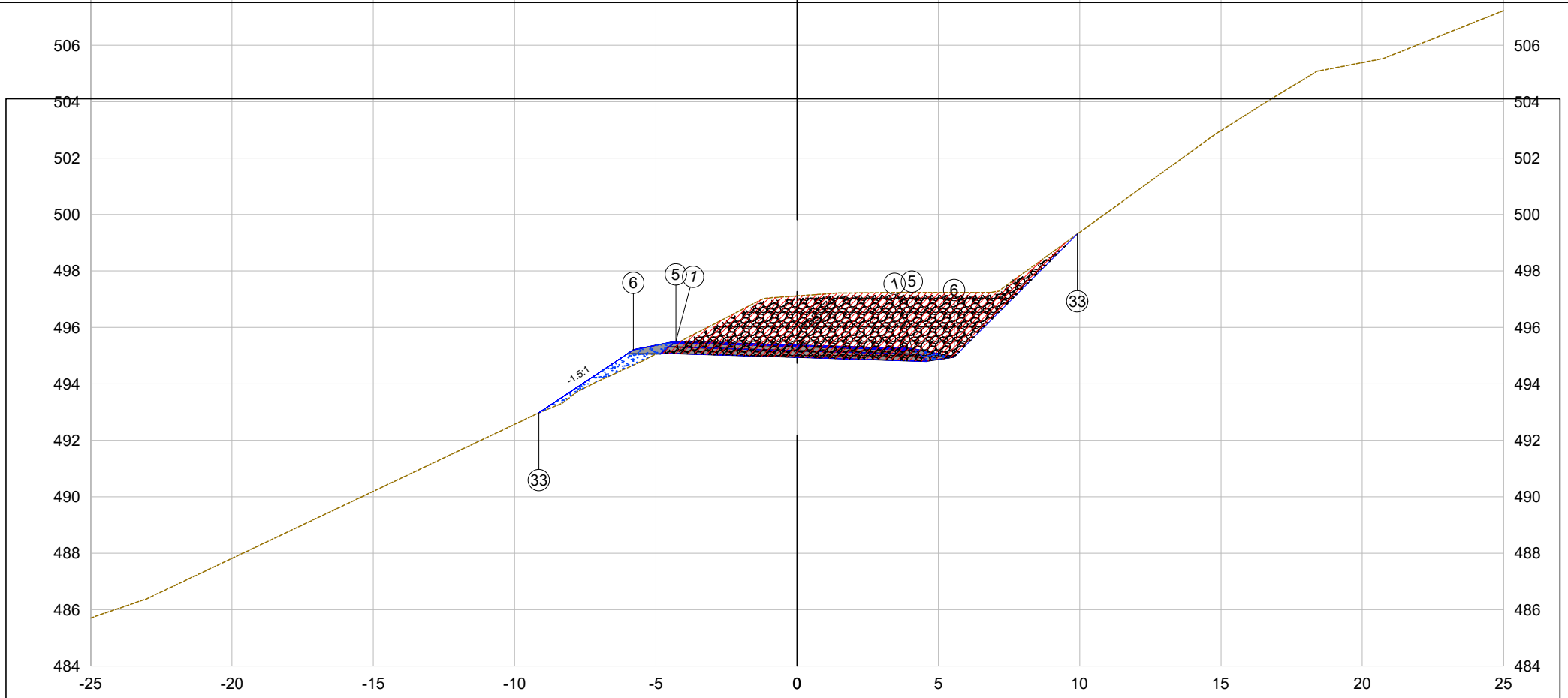

PLATAFORMA ACABADA LADO ESQUERDO	PTO.	1	5	6	33	
	DIST.	-4.294	-4.294	-5.794	-9.137	
	COTA	495.505	495.505	495.205	492.976	
PLATAFORMA ACABADA LADO DIREITO	PTO.	1	5	6	33	
	DIST.	4.063	4.063	5.563	9.918	
	COTA	495.250	495.250	494.950	499.305	

39+13.33

Cota terreno = 497.11

Cota projeto = 495.374

EMITENTE

oeste ENGENHARIA

OBJETO:

NOTA DE SERVIÇO DE PAVIMENTO ACABADO

ESCALA 1:200

CÓDIGO Estrada Zonalta - Trecho01-80

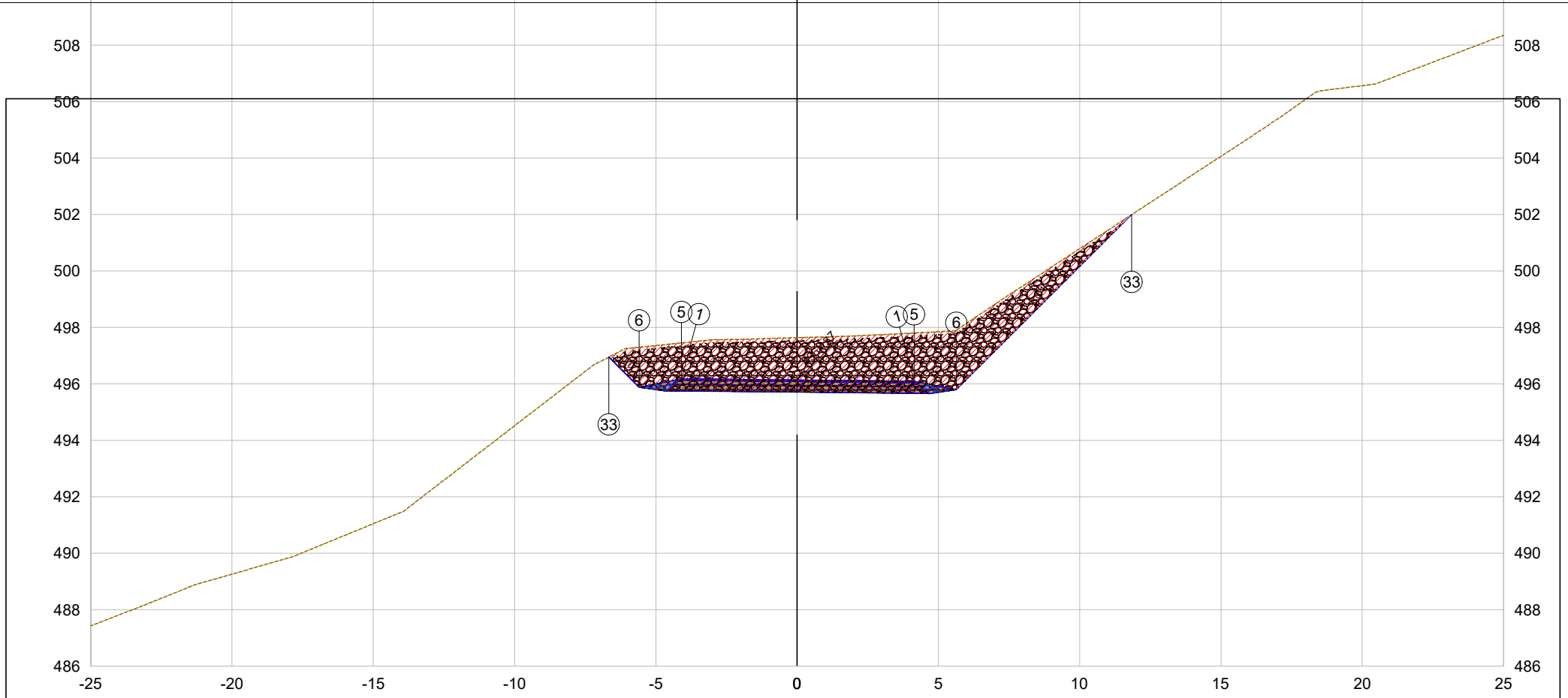

PLATAFORMA ACABADA LADO ESQUERDO	PTO.	1	5	6	33	
	DIST.	-4.092	-4.092	-5.592	-6.659	
	COTA	496.181	496.181	495.881	496.949	
PLATAFORMA ACABADA LADO DIREITO	PTO.	1	5	6	33	
	DIST.	4.140	4.140	5.640	11.840	
	COTA	496.092	496.092	495.792	501.992	

39+19.99

Cota terreno = 497.64

Cota projeto = 496.137

EMITENTE

oeste ENGENHARIA

OBJETO:

NOTA DE SERVIÇO DE PAVIMENTO ACABADO

ESCALA 1:200

CÓDIGO

Estrada Zonalta - Trecho01-81

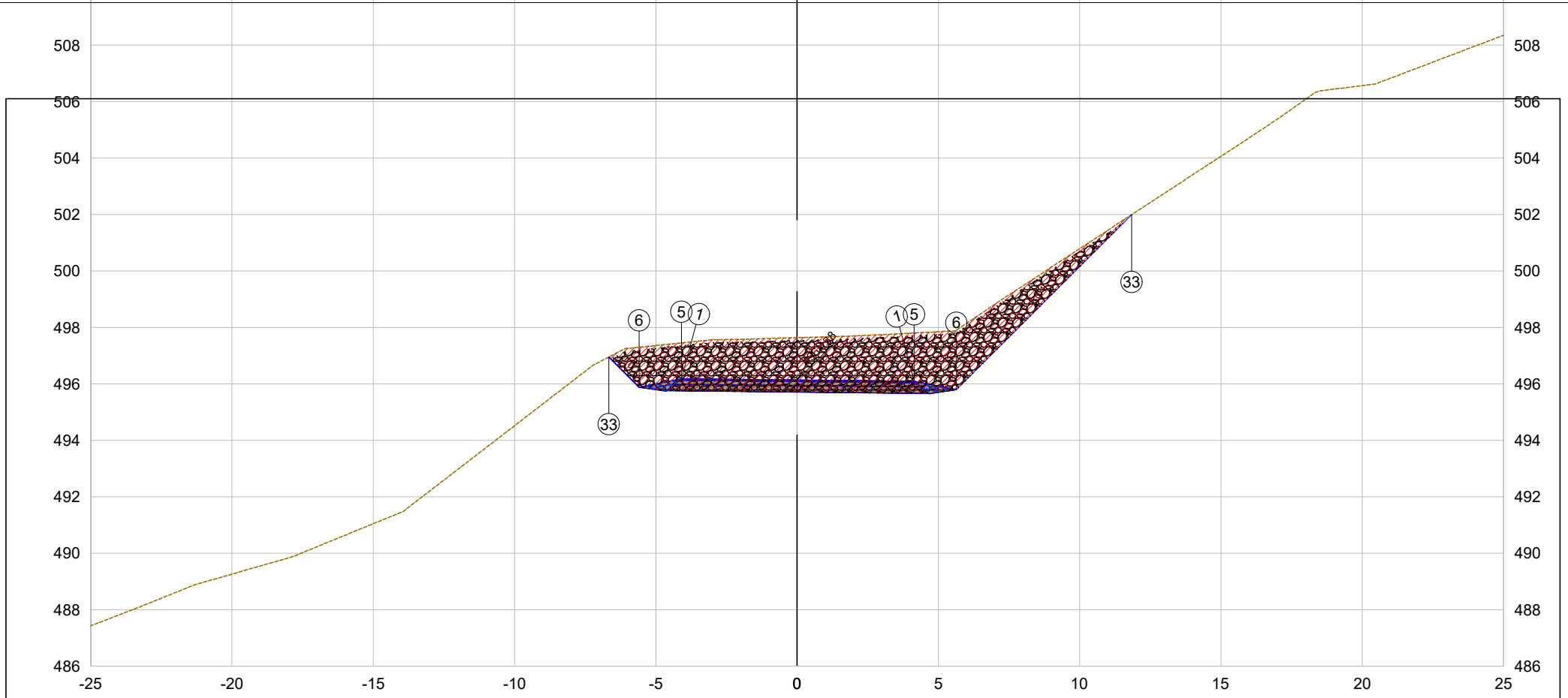

PLATAFORMA ACABADA LADO ESQUERDO	PTO.	1	5	6	33	
	DIST.	-4.091	-4.091	-5.591	-6.660	
	COTA	496.182	496.182	495.882	496.951	
PLATAFORMA ACABADA LADO DIREITO	PTO.	1	5	6	33	
	DIST.	4.140	4.140	5.640	11.837	
	COTA	496.093	496.093	495.793	501.991	

40+0.00

Cota terreno = 497.64

Cota projeto = 496.138

EMITENTE

oeste ENGENHARIA

OBJETO:

NOTA DE SERVIÇO DE PAVIMENTO ACABADO

ESCALA 1:200

CÓDIGO Estrada Zonalta - Trecho01-82

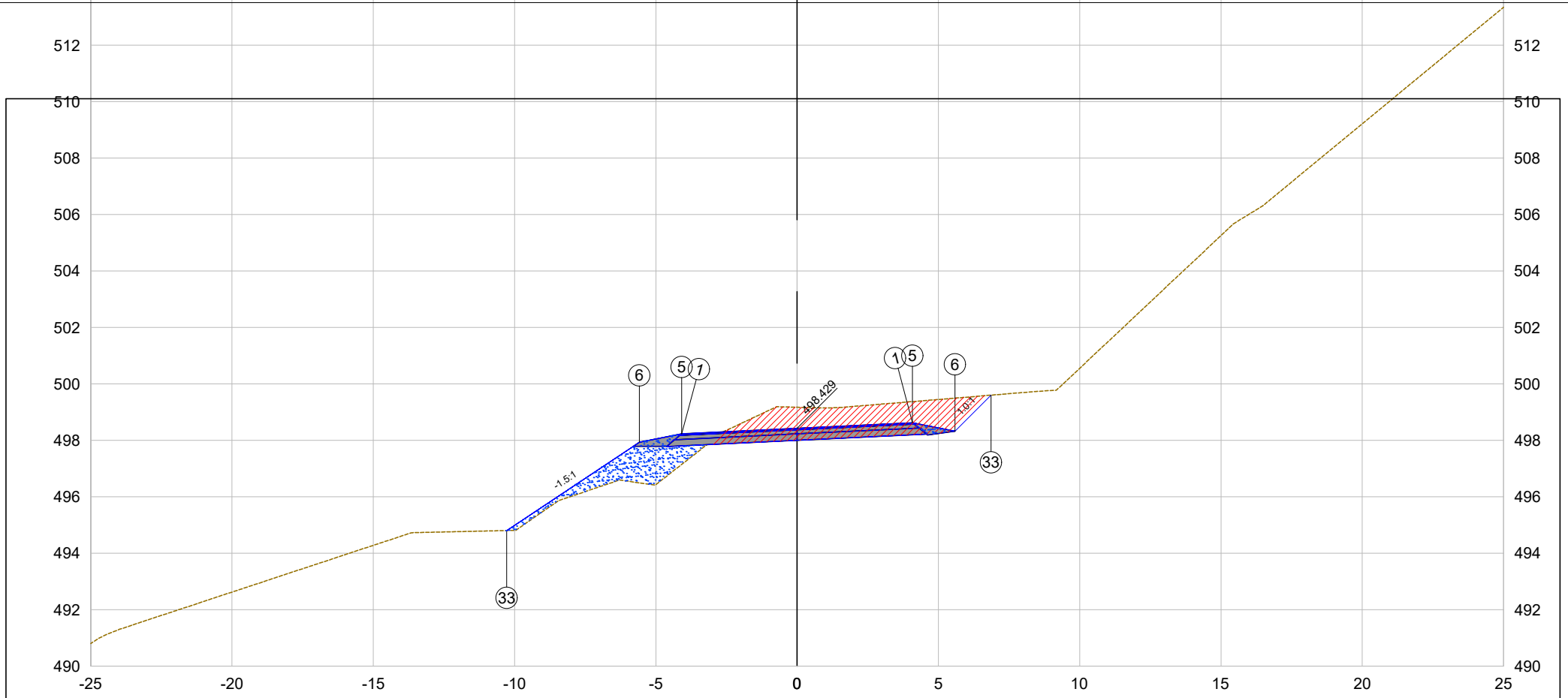

PLATAFORMA ACABADA LADO ESQUERDO	PTO.	1	5	6	33	
	DIST.	-4.084	-4.084	-5.584	-10.275	
	COTA	498.232	498.232	497.932	494.805	
PLATAFORMA ACABADA LADO DIREITO	PTO.	1	5	6	33	
	DIST.	4.085	4.085	5.585	6.859	
	COTA	498.626	498.626	498.326	499.600	

41+0.00

Cota terreno = 499.17

Cota projeto = 498.429

EMITENTE

oeste ENGENHARIA

OBJETO:

NOTA DE SERVIÇO DE PAVIMENTO ACABADO

ESCALA 1:200

CÓDIGO Estrada Zonalta - Trecho01-83

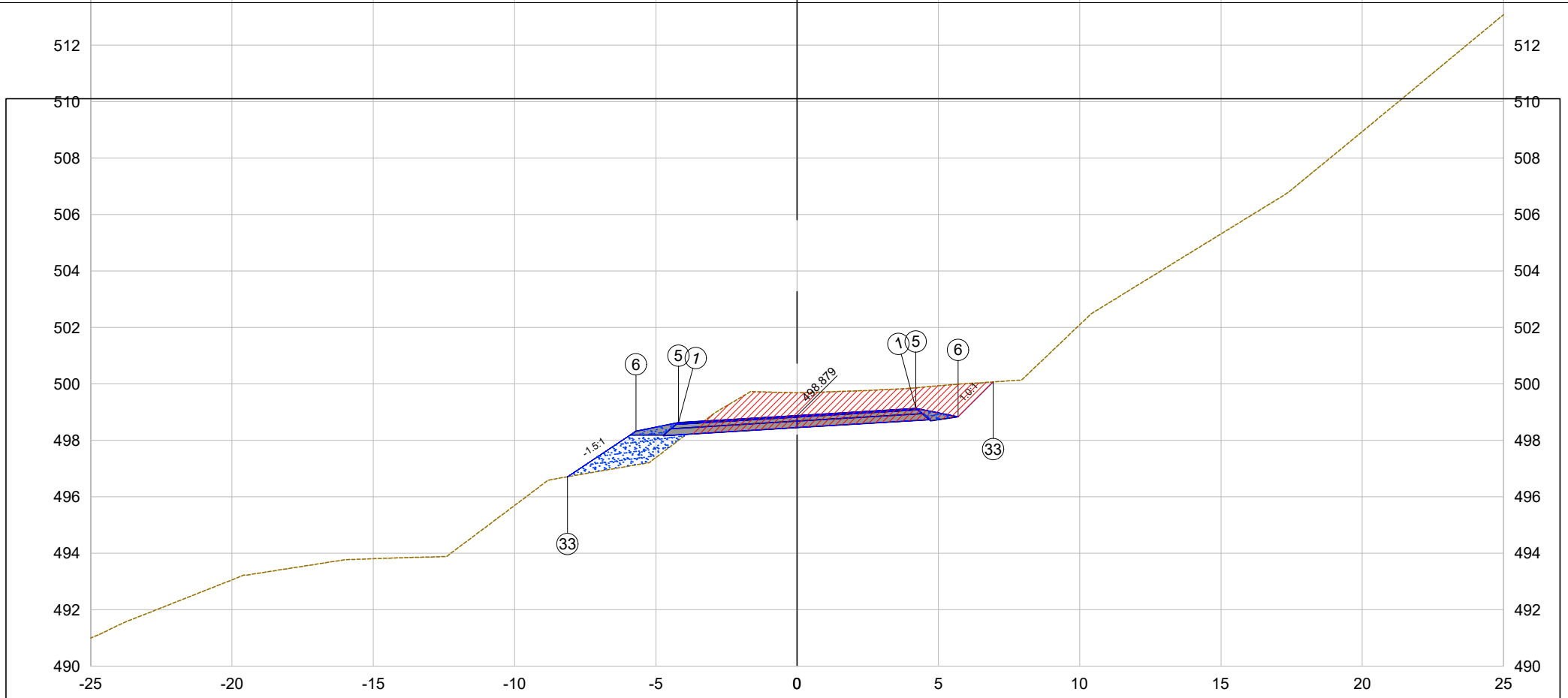

PLATAFORMA ACABADA LADO ESQUERDO	PTO.	1	5	6	33	
	DIST.	-4.200	-4.200	-5.700	-8.124	
	COTA	498.627	498.627	498.327	496.711	
PLATAFORMA ACABADA LADO DIREITO	PTO.	1	5	6	33	
	DIST.	4.200	4.200	5.700	6.938	
	COTA	499.131	499.131	498.831	500.069	

41+3.99

Cota terreno = 499.68

Cota projeto = 498.879

EMITENTE

oeste ENGENHARIA

OBJETO:

NOTA DE SERVIÇO DE PAVIMENTO ACABADO

ESCALA 1:200

CÓDIGO Estrada Zonalta - Trecho01-84

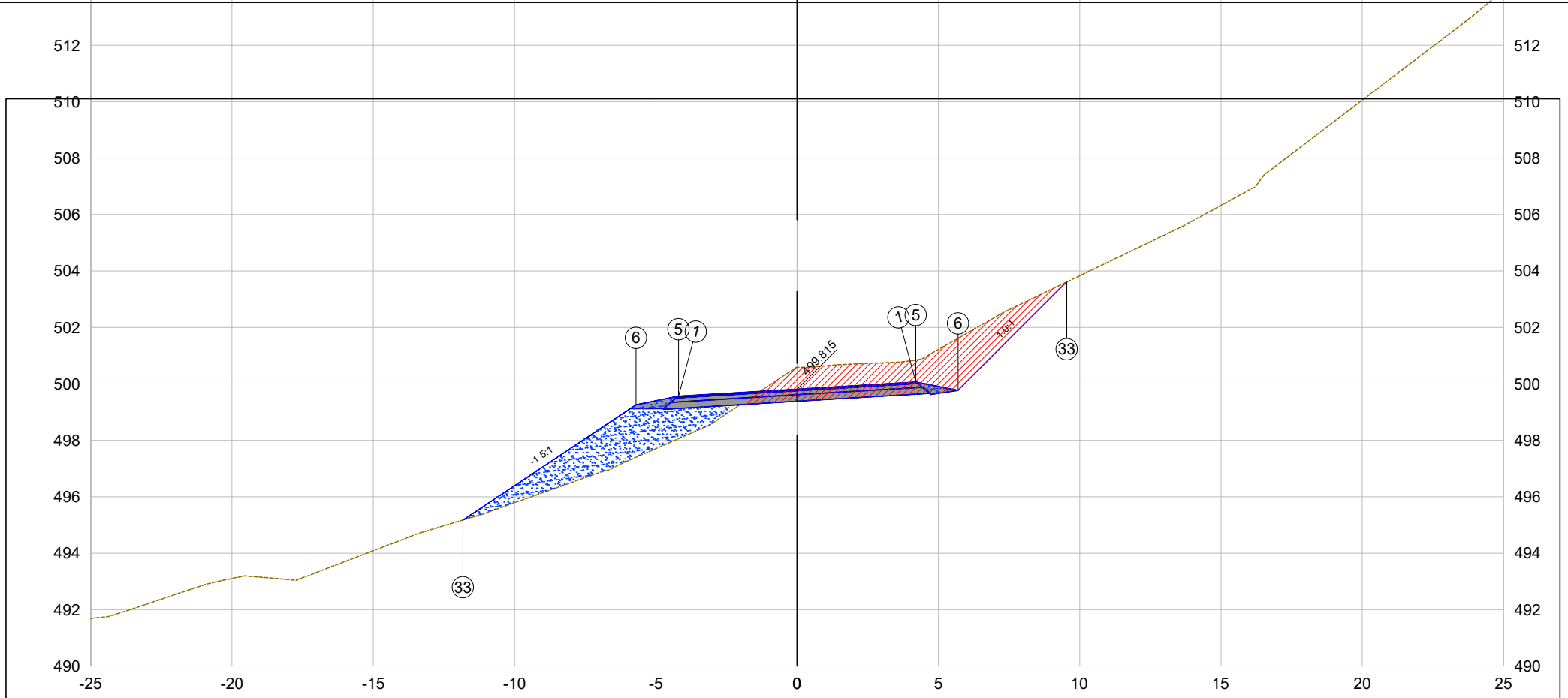

PLATAFORMA ACABADA LADO ESQUERDO	PTO.	1	5	6	33	
	DIST.	-4.200	-4.200	-5.700	-11.827	
	COTA	499.563	499.563	499.263	495.178	
PLATAFORMA ACABADA LADO DIREITO	PTO.	1	5	6	33	
	DIST.	4.200	4.200	5.700	9.541	
	COTA	500.067	500.067	499.767	503.607	

41+12.48

Cota terreno = 500.59

Cota projeto = 499.815

EMITENTE

oeste ENGENHARIA

OBJETO:

NOTA DE SERVIÇO DE PAVIMENTO ACABADO

ESCALA 1:200

CÓDIGO

Estrada Zonalta - Trecho01-85

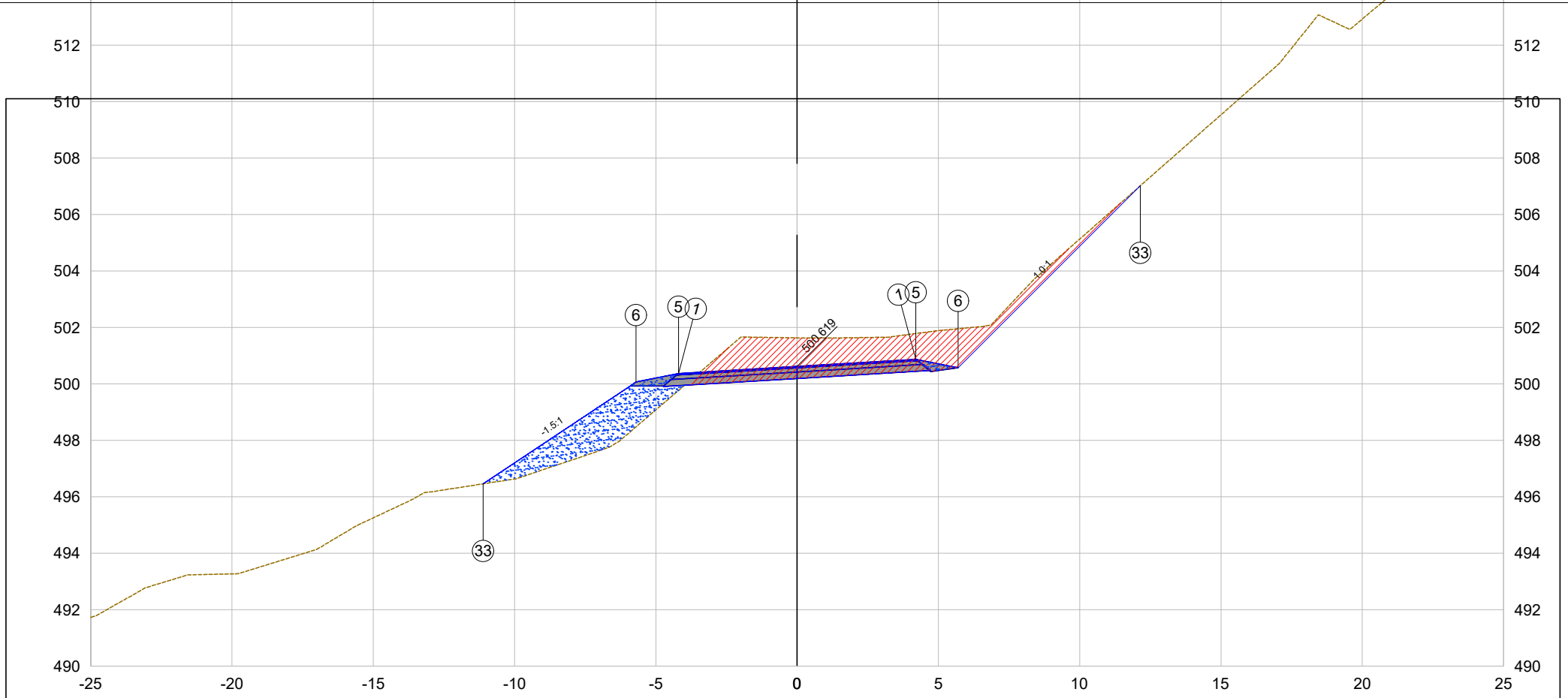

PLATAFORMA ACABADA LADO ESQUERDO	PTO.	1	5	6	33
	DIST.	-4.200	-4.200	-5.700	-11.111
	COTA	500.367	500.367	500.067	496.460
PLATAFORMA ACABADA LADO DIREITO	PTO.	1	5	6	33
	DIST.	4.200	4.200	5.700	12.150
	COTA	500.871	500.871	500.571	507.021

42+0.00

Cota terreno = 501.63

Cota projeto = 500.619

EMITENTE

oeste ENGENHARIA

OBJETO:

NOTA DE SERVIÇO DE PAVIMENTO ACABADO

ESCALA 1:200

CÓDIGO

Estrada Zonalta - Trecho01-86

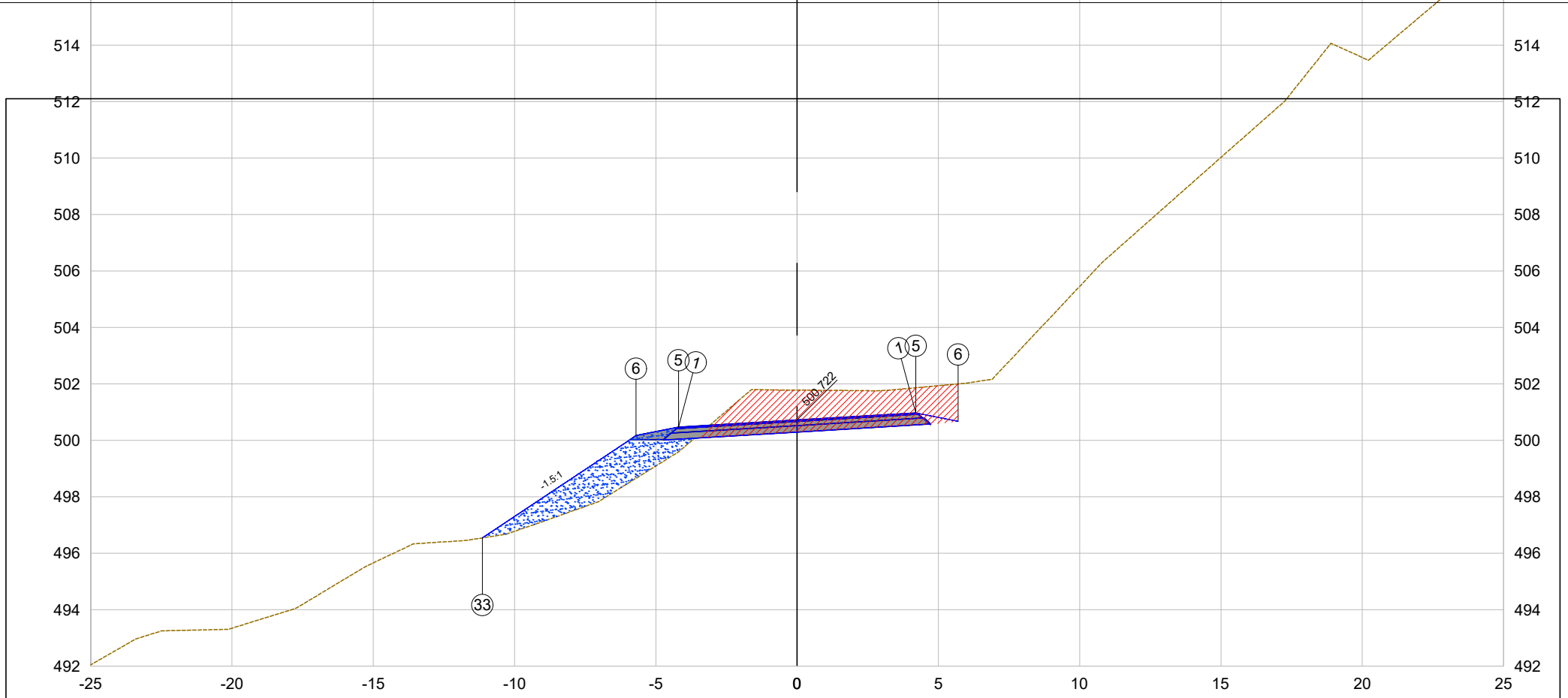

PLATAFORMA ACABADA LADO ESQUERDO	PTO.	1	5	6	33	
	DIST.	-4.200	-4.200	-5.700	-11.136	
	COTA	500.470	500.470	500.170	496.546	
PLATAFORMA ACABADA LADO DIREITO	PTO.	1	5	6		
	DIST.	4.200	4.200	5.700		
	COTA	500.974	500.974	500.674		

42+0.97

Cota terreno = 501.78

Cota projeto = 500.722

EMITENTE

oeste ENGENHARIA

OBJETO:

NOTA DE SERVIÇO DE PAVIMENTO ACABADO

ESCALA 1:200

CÓDIGO

Estrada Zonalta - Trecho01-87

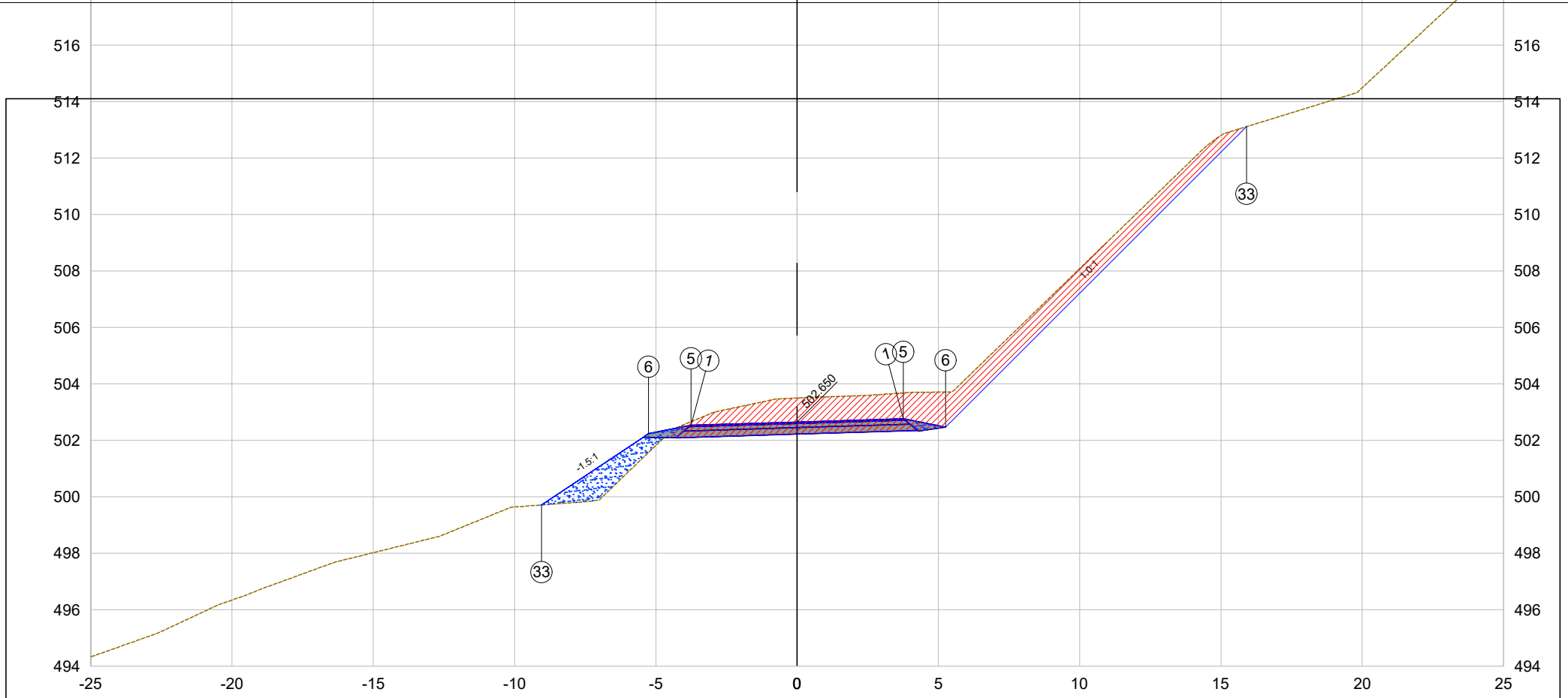

PLATAFORMA ACABADA LADO ESQUERDO	PTO.	1	5	6	33	
	DIST.	-3.756	-3.756	-5.256	-9.041	
	COTA	502.535	502.535	502.235	499.712	
PLATAFORMA ACABADA LADO DIREITO	PTO.	1	5	6	33	
	DIST.	3.756	3.756	5.256	15.902	
	COTA	502.765	502.765	502.465	513.110	

43+0.00

Cota terreno = 503.50

Cota projeto = 502.650

EMITENTE

oeste ENGENHARIA

OBJETO:

NOTA DE SERVIÇO DE PAVIMENTO ACABADO

ESCALA 1:200

CÓDIGO

Estrada Zonalta - Trecho01-88

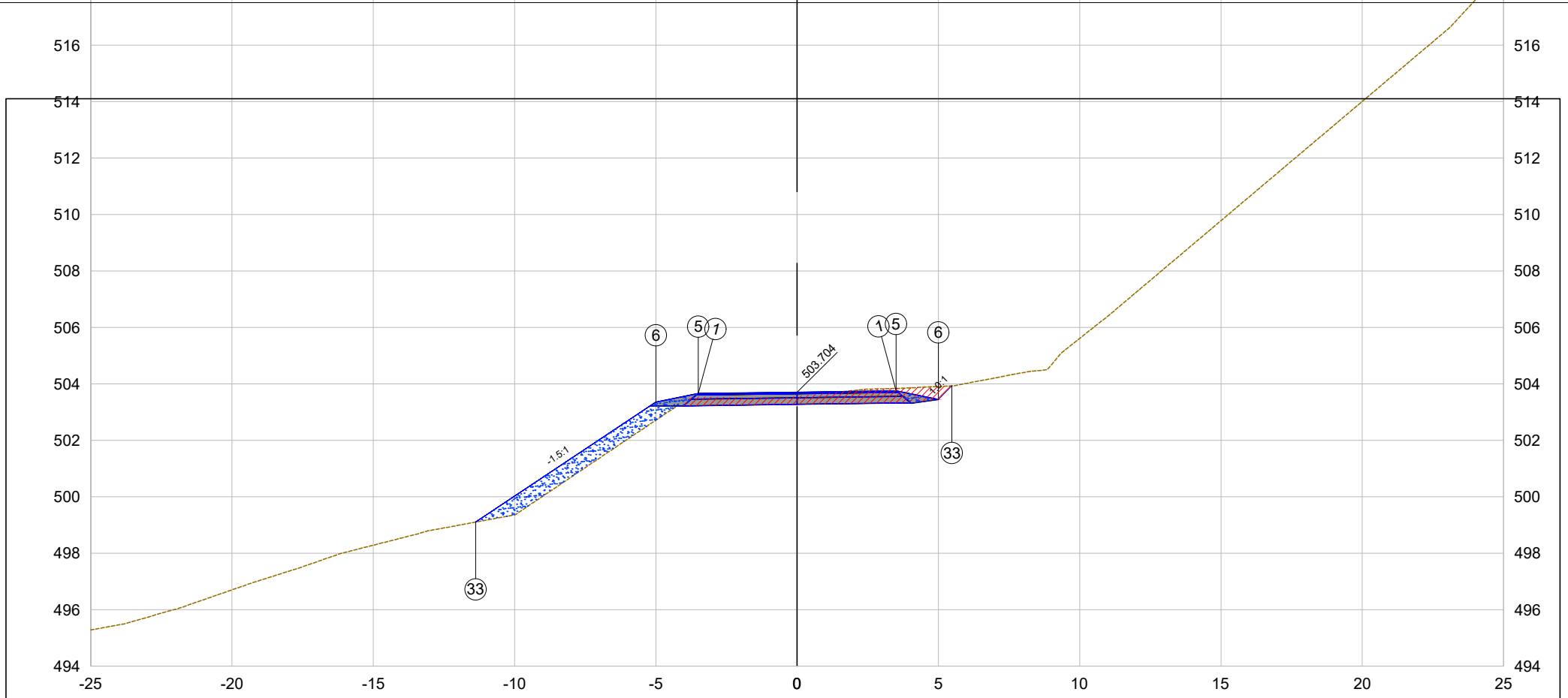

PLATAFORMA ACABADA LADO ESQUERDO	PTO.	1	5	6	33	
	DIST.	-3.500	-3.500	-5.000	-11.379	
	COTA	503.656	503.656	503.356	499.104	
PLATAFORMA ACABADA LADO DIREITO	PTO.	1	5	6	33	
	DIST.	3.500	3.500	5.000	5.479	
	COTA	503.751	503.751	503.451	503.930	

43+10.97

Cota terreno = 503.56

Cota projeto = 503.704

EMITENTE

oeste ENGENHARIA

OBJETO:

NOTA DE SERVIÇO DE PAVIMENTO ACABADO

ESCALA 1:200

CÓDIGO Estrada Zonalta - Trecho01-89

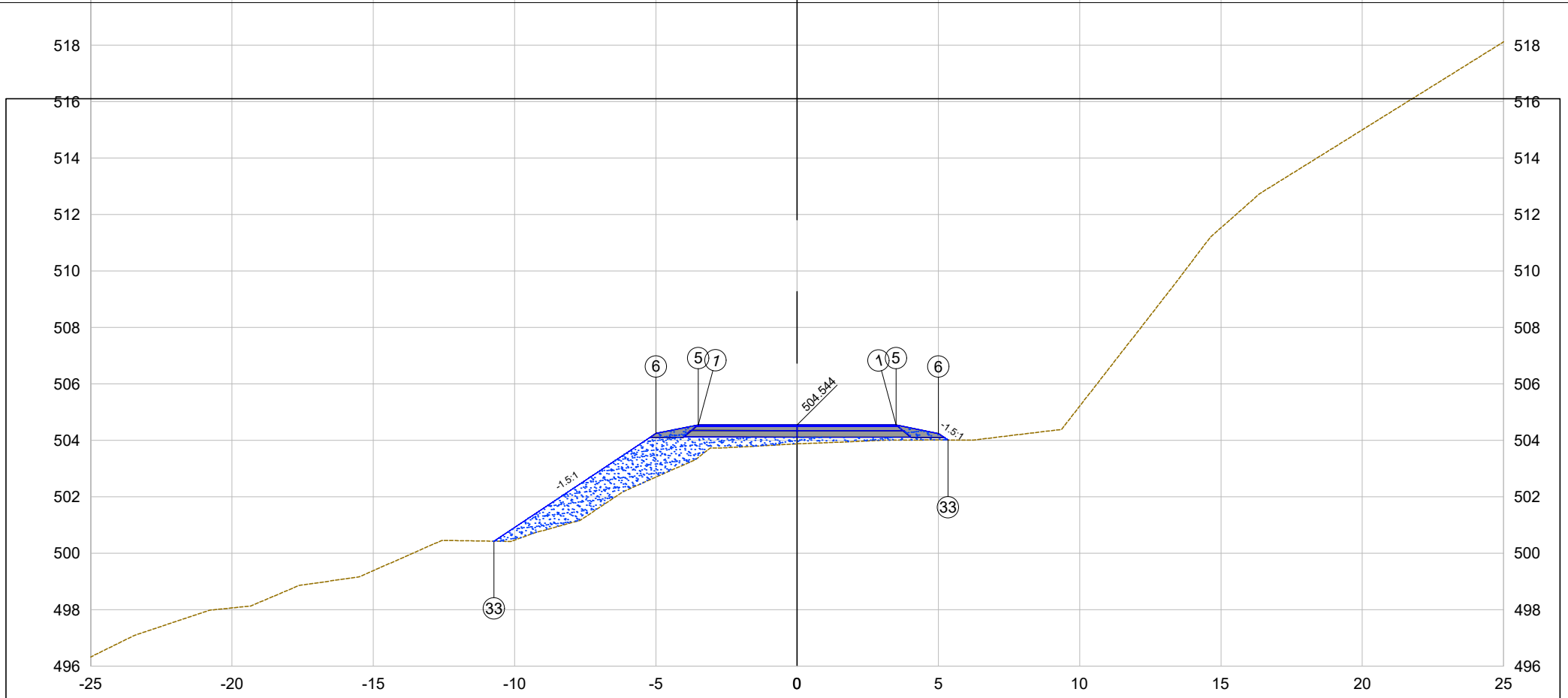

PLATAFORMA ACABADA LADO ESQUERDO	PTO.	1	5	6	33	
	DIST.	-3.500	-3.500	-5.000	-10.726	
	COTA	504.546	504.546	504.246	500.428	
PLATAFORMA ACABADA LADO DIREITO	PTO.	1	5	6	33	
	DIST.	3.500	3.500	5.000	5.343	
	COTA	504.542	504.542	504.242	504.013	

44+0.00

Cota terreno = 503.88

Cota projeto = 504.544

EMITENTE

oeste ENGENHARIA

OBJETO:

NOTA DE SERVIÇO DE PAVIMENTO ACABADO

ESCALA 1:200

CÓDIGO Estrada Zonalta - Trecho01-90

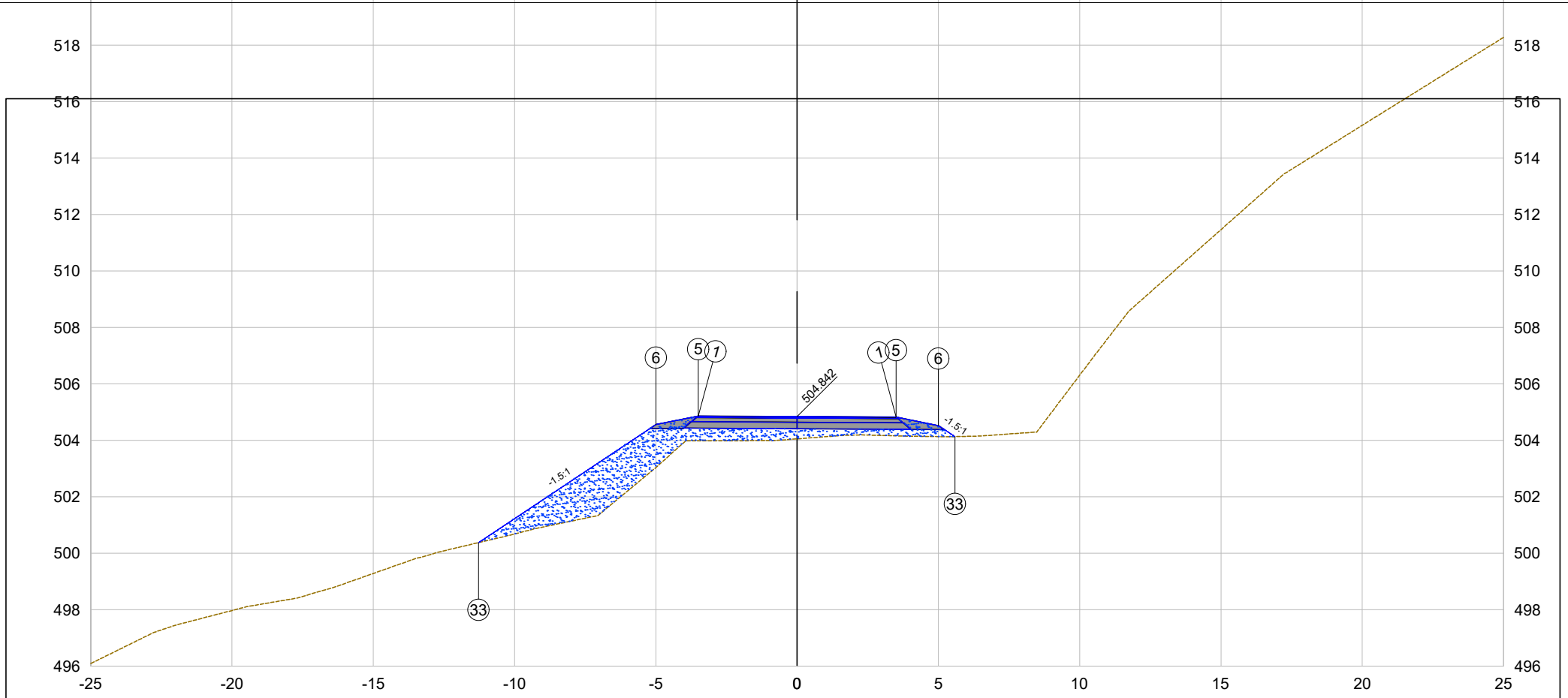

PLATAFORMA ACABADA LADO ESQUERDO	PTO.	1	5	6	33
	DIST.	-3.500	-3.500	-5.000	-11.275
	COTA	504.861	504.861	504.561	500.378
PLATAFORMA ACABADA LADO DIREITO	PTO.	1	5	6	33
	DIST.	3.500	3.500	5.000	5.586
	COTA	504.823	504.823	504.523	504.132

44+3.26

Cota terreno = 504.05

Cota projeto = 504.842

EMITENTE

oeste ENGENHARIA

OBJETO:

NOTA DE SERVIÇO DE PAVIMENTO ACABADO

ESCALA 1:200

CÓDIGO Estrada Zonalta - Trecho01-91

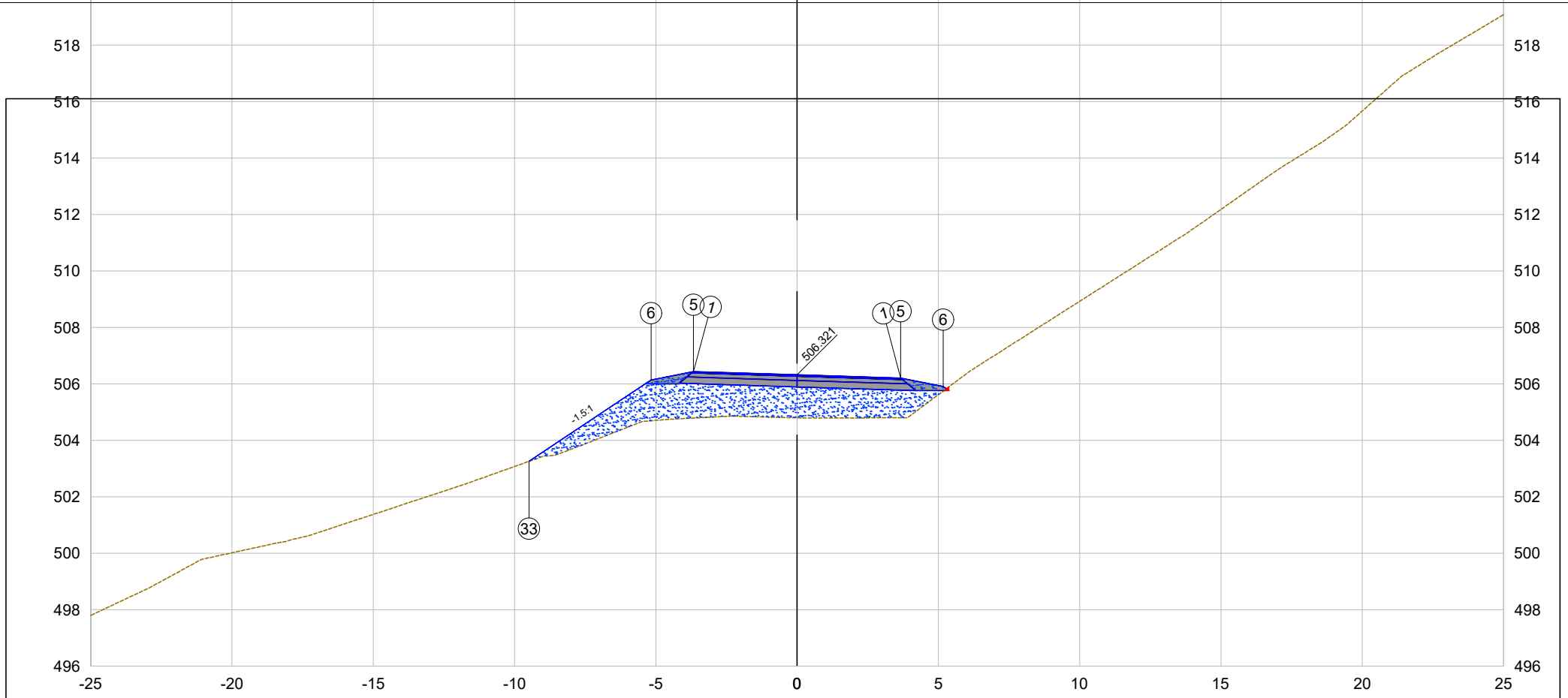

PLATAFORMA ACABADA LADO ESQUERDO	PTO.	1	5	6	33	
	DIST.	-3.667	-3.667	-5.167	-9.487	
	COTA	506.436	506.436	506.136	503.256	
PLATAFORMA ACABADA LADO DIREITO	PTO.	1	5	6		
	DIST.	3.667	3.667	5.167		
	COTA	506.205	506.205	505.905		

45+0.00

Cota terreno = 504.80

Cota projeto = 506.321

EMITENTE

oeste ENGENHARIA

OBJETO:

NOTA DE SERVIÇO DE PAVIMENTO ACABADO

ESCALA 1:200

CÓDIGO Estrada Zonalta - Trecho01-92

45+13.26

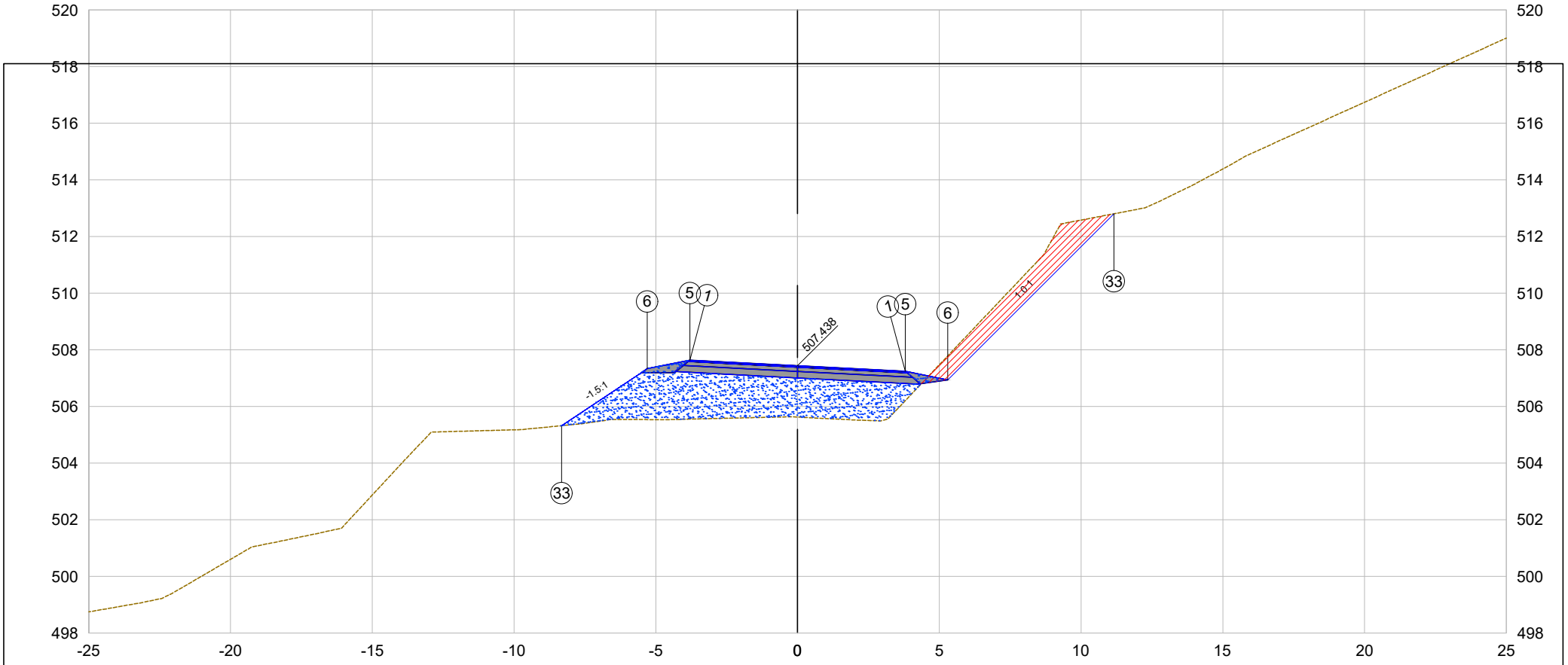

PLATAFORMA ACABADA LADO ESQUERDO	PTO.	1	5	6	33	
	DIST.	-3.800	-3.800	-5.300	-8.321	
	COTA	507.636	507.636	507.336	505.322	
PLATAFORMA ACABADA LADO DIREITO	PTO.	1	5	6	33	
	DIST.	3.800	3.800	5.300	11.160	
	COTA	507.240	507.240	506.940	512.800	

45+13.26

Cota terreno = 505.62

Cota projeto = 507.438

EMITENTE

oeste ENGENHARIA

OBJETO:

NOTA DE SERVIÇO DE PAVIMENTO ACABADO

ESCALA 1:200

CÓDIGO Estrada Zonalta - Trecho01-93

45+18.83

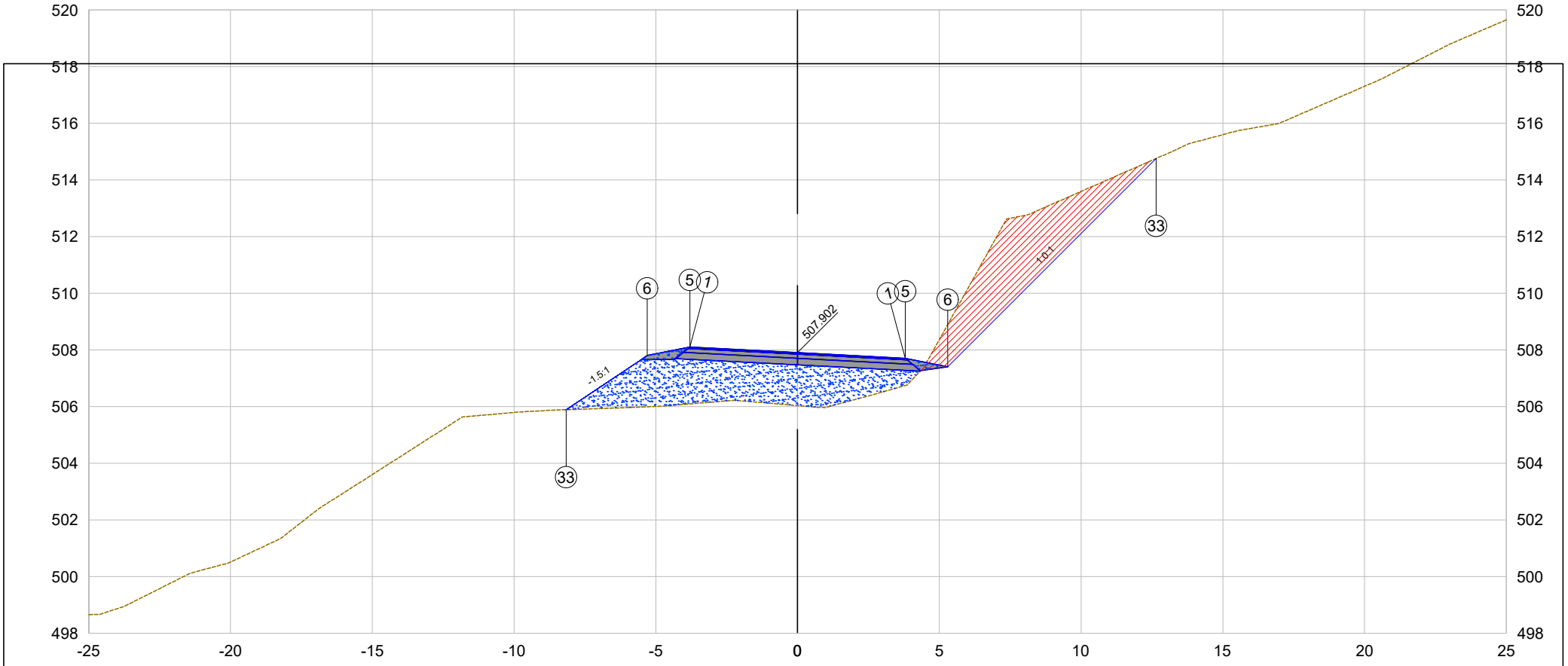

PLATAFORMA ACABADA LADO ESQUERDO	PTO.	1	5	6	33	
	DIST.	-3.800	-3.800	-5.300	-8.164	
	COTA	508.100	508.100	507.800	505.890	
PLATAFORMA ACABADA LADO DIREITO	PTO.	1	5	6	33	
	DIST.	3.800	3.800	5.300	12.649	
	COTA	507.705	507.705	507.405	514.754	

45+18.83

Cota terreno = 506.04

Cota projeto = 507.902

EMITENTE

oeste ENGENHARIA

OBJETO:

NOTA DE SERVIÇO DE PAVIMENTO ACABADO

ESCALA 1:200

CÓDIGO Estrada Zonalta - Trecho01-94

46+0.00

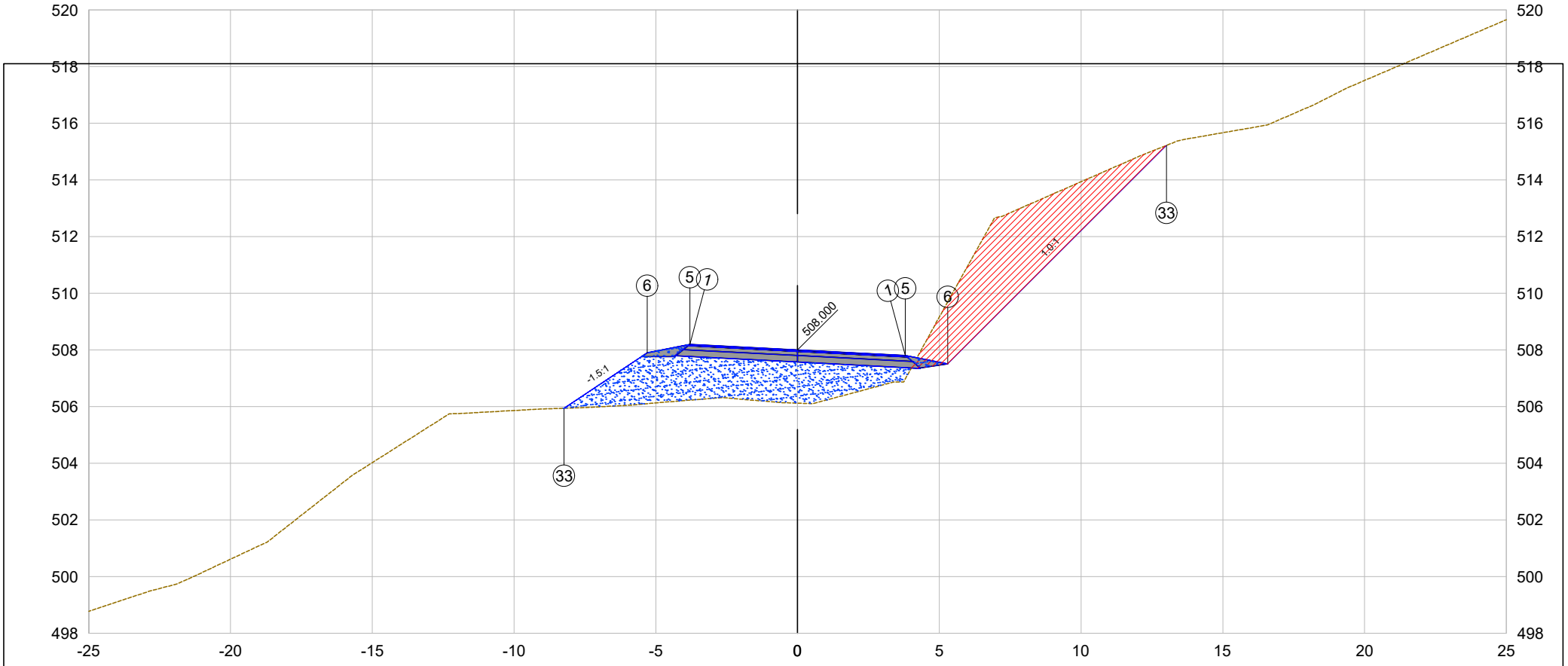

PLATAFORMA ACABADA LADO ESQUERDO	PTO.	1	5	6	33
	DIST.	-3.800	-3.800	-5.300	-8.235
	COTA	508.198	508.198	507.898	505.941
PLATAFORMA ACABADA LADO DIREITO	PTO.	1	5	6	33
	DIST.	3.800	3.800	5.300	13.014
	COTA	507.803	507.803	507.503	515.217

46+0.00

Cota terreno = 506.12

Cota projeto = 508.000

EMITENTE

oeste ENGENHARIA

OBJETO:

NOTA DE SERVIÇO DE PAVIMENTO ACABADO

ESCALA 1:200

CÓDIGO Estrada Zonalta - Trecho01-95

46+4.39

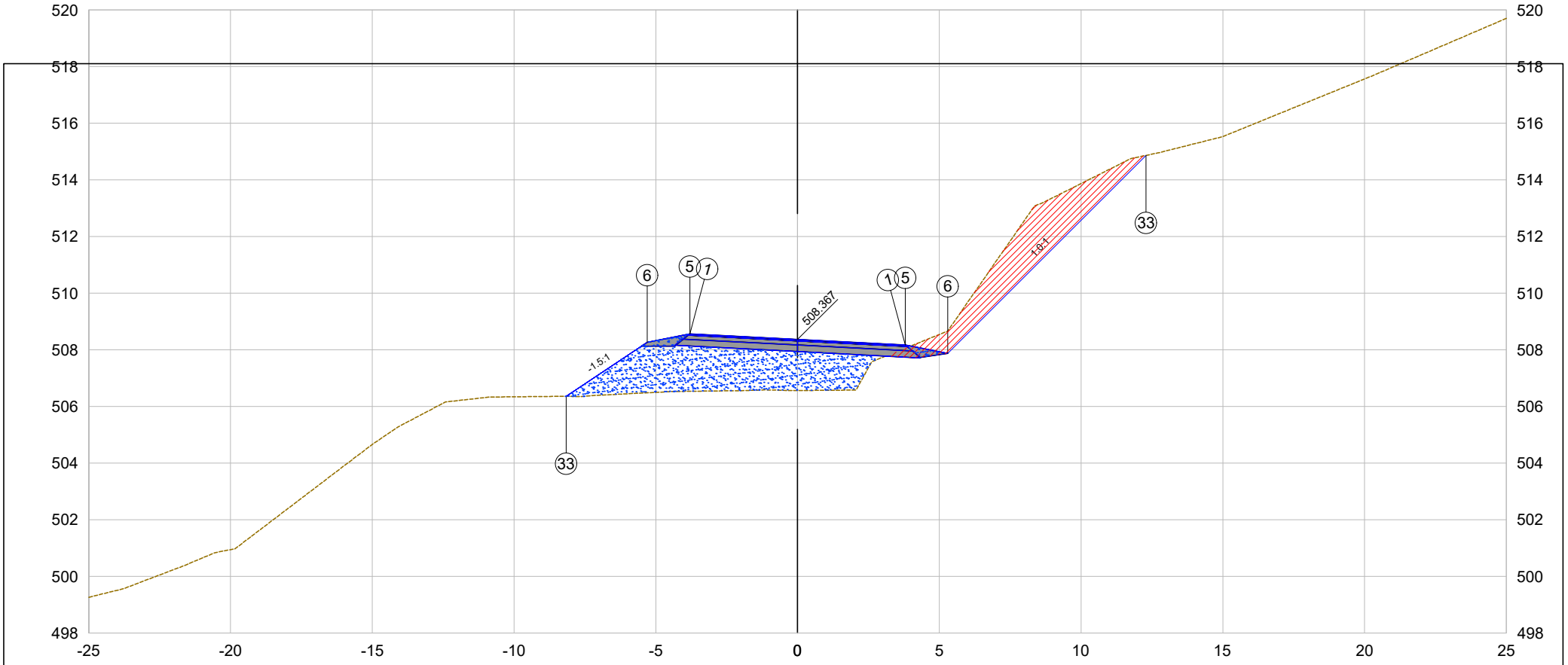

PLATAFORMA ACABADA LADO ESQUERDO	PTO.	1	5	6	33	
	DIST.	-3.800	-3.800	-5.300	-8.162	
	COTA	508.564	508.564	508.264	506.356	
PLATAFORMA ACABADA LADO DIREITO	PTO.	1	5	6	33	
	DIST.	3.800	3.800	5.300	12.291	
	COTA	508.169	508.169	507.869	514.860	

46+4.39

Cota terreno = 506.56

Cota projeto = 508.367

EMITENTE

oeste ENGENHARIA

OBJETO:

NOTA DE SERVIÇO DE PAVIMENTO ACABADO

ESCALA 1:200

CÓDIGO

Estrada Zonalta - Trecho01-96

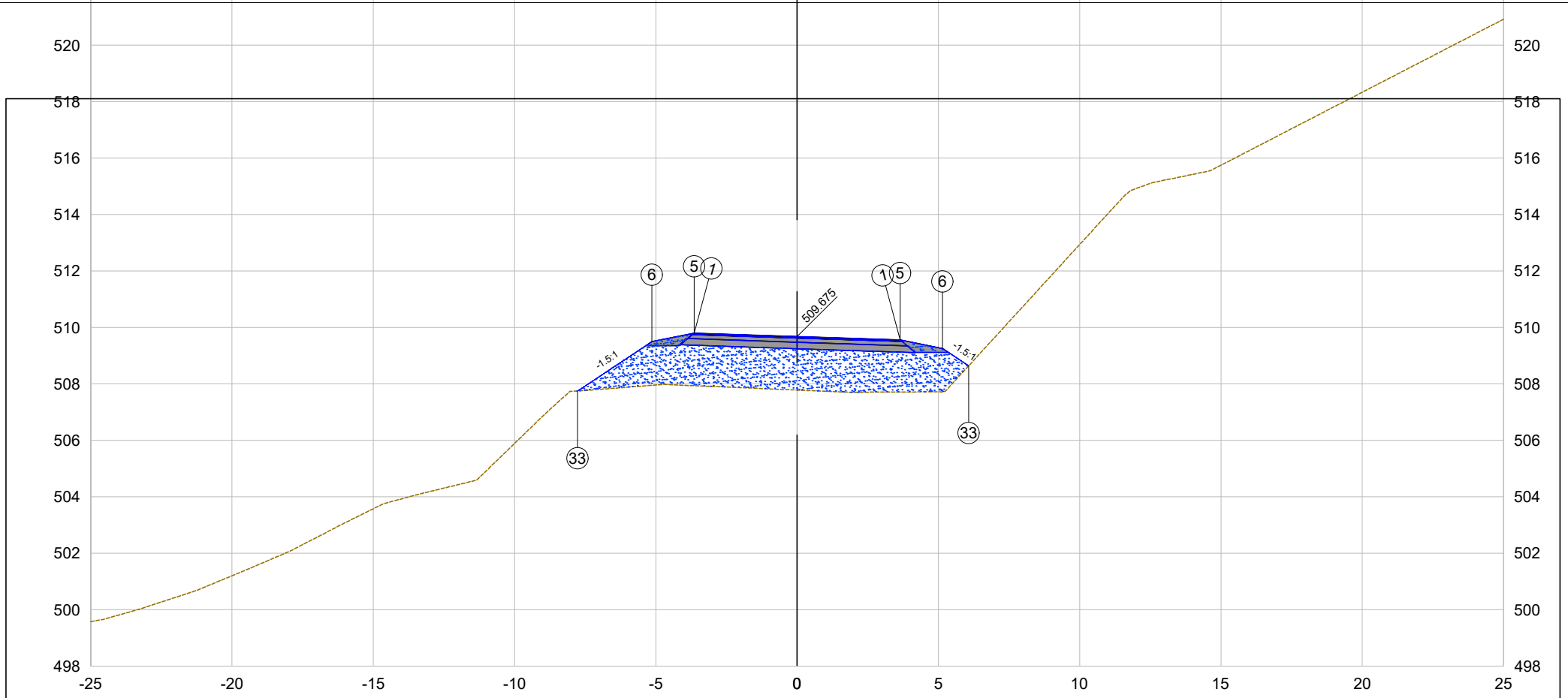

PLATAFORMA ACABADA LADO ESQUERDO	PTO.	1	5	6	33
	DIST.	-3.644	-3.644	-5.144	-7.770
	COTA	509.796	509.796	509.496	507.745
PLATAFORMA ACABADA LADO DIREITO	PTO.	1	5	6	33
	DIST.	3.644	3.644	5.144	6.069
	COTA	509.554	509.554	509.254	508.638

47+0.00

Cota terreno = 507.78

Cota projeto = 509.675

EMITENTE

oeste ENGENHARIA

OBJETO:

NOTA DE SERVIÇO DE PAVIMENTO ACABADO

ESCALA 1:200

CÓDIGO Estrada Zonalta - Trecho01-97

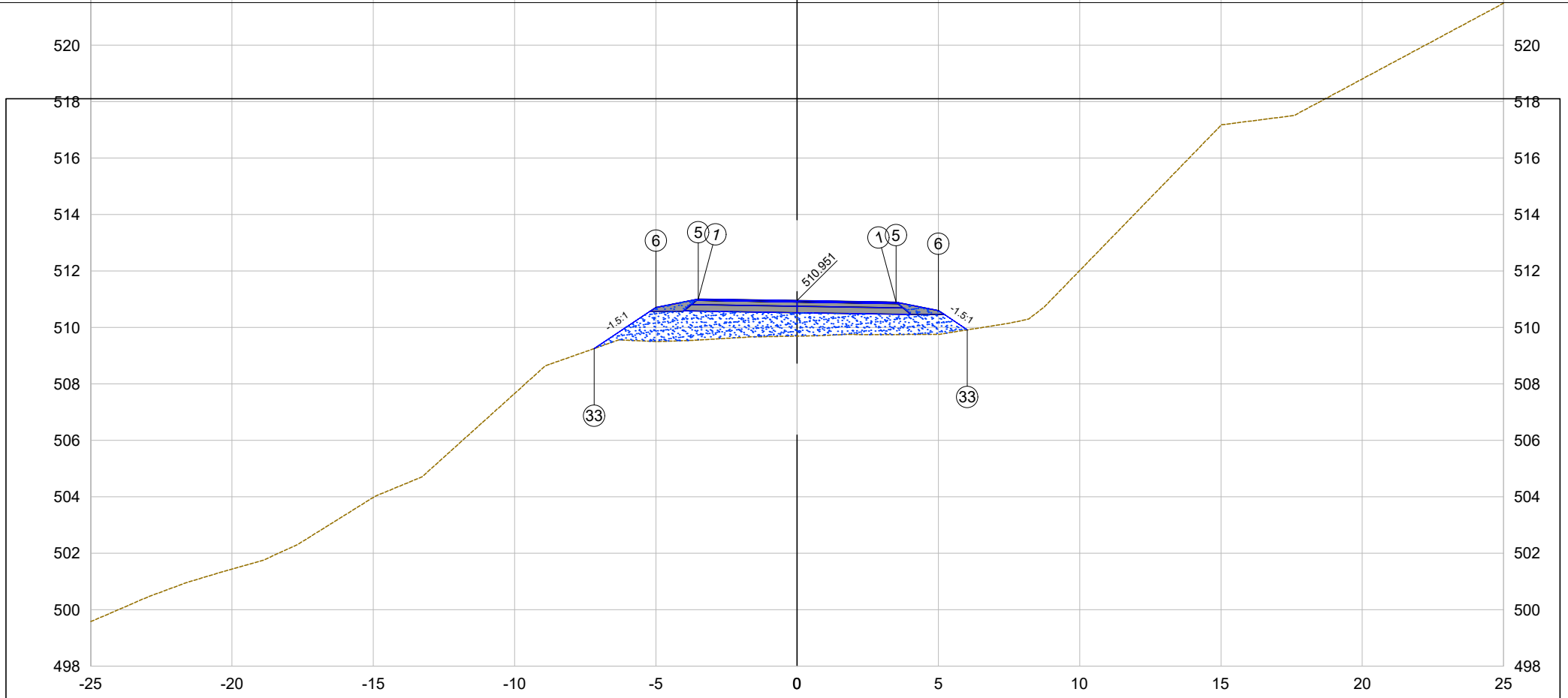

PLATAFORMA ACABADA LADO ESQUERDO	PTO.	1	5	6	33
	DIST.	-3.500	-3.500	-5.000	-7.185
	COTA	511.006	511.006	510.706	509.249
PLATAFORMA ACABADA LADO DIREITO	PTO.	1	5	6	33
	DIST.	3.500	3.500	5.000	6.024
	COTA	510.896	510.896	510.596	509.913

47+14.39

Cota terreno = 509.69

Cota projeto = 510.951

EMITENTE

oeste ENGENHARIA

OBJETO:

NOTA DE SERVIÇO DE PAVIMENTO ACABADO

ESCALA 1:200

CÓDIGO

Estrada Zonalta - Trecho01-98

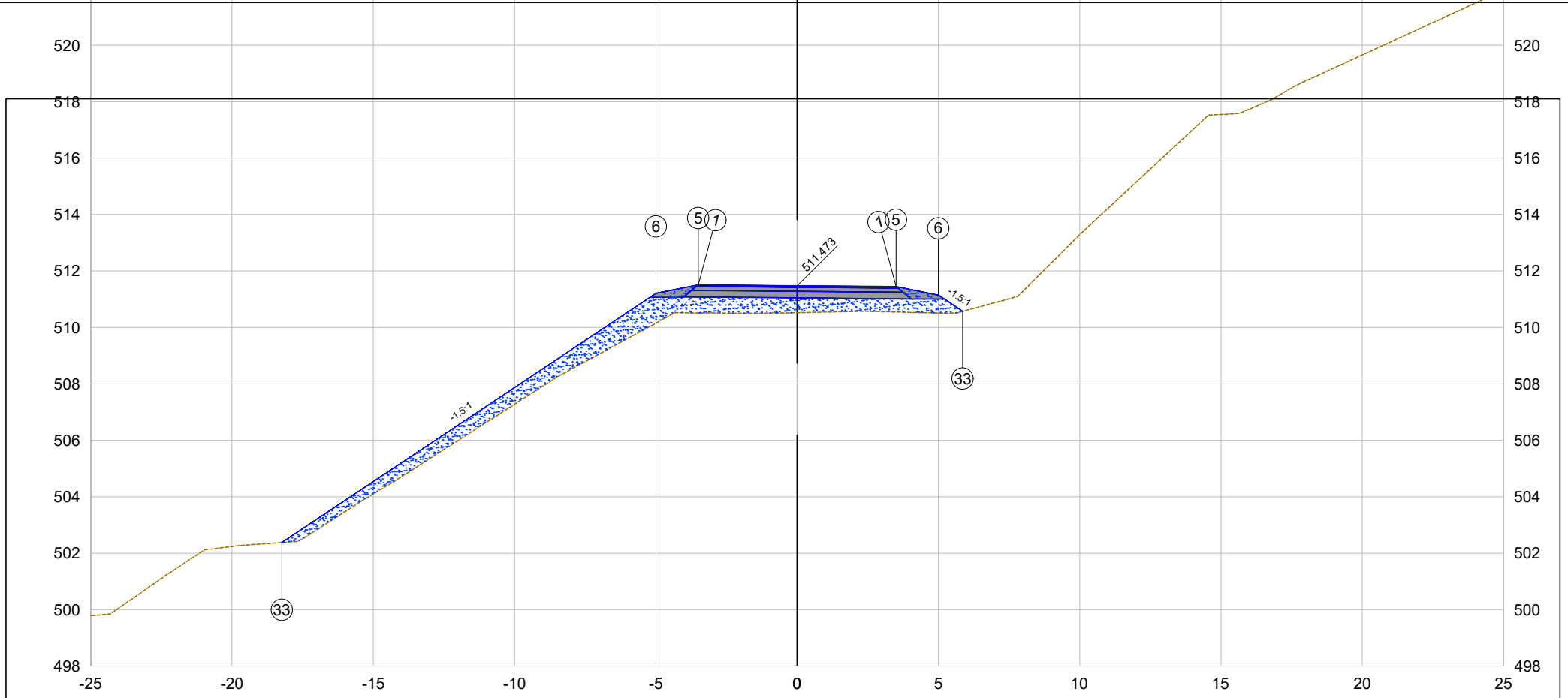

PLATAFORMA ACABADA LADO ESQUERDO	PTO.	1	5	6	33
	DIST.	-3.500	-3.500	-5.000	-18.234
	COTA	511.504	511.504	511.204	502.381
PLATAFORMA ACABADA LADO DIREITO	PTO.	1	5	6	33
	DIST.	3.500	3.500	5.000	5.862
	COTA	511.442	511.442	511.142	510.567

48+0.00

Cota terreno = 510.52

Cota projeto = 511.473

EMITENTE

oeste ENGENHARIA

OBJETO:

NOTA DE SERVIÇO DE PAVIMENTO ACABADO

ESCALA 1:200

CÓDIGO Estrada Zonalta - Trecho01-99

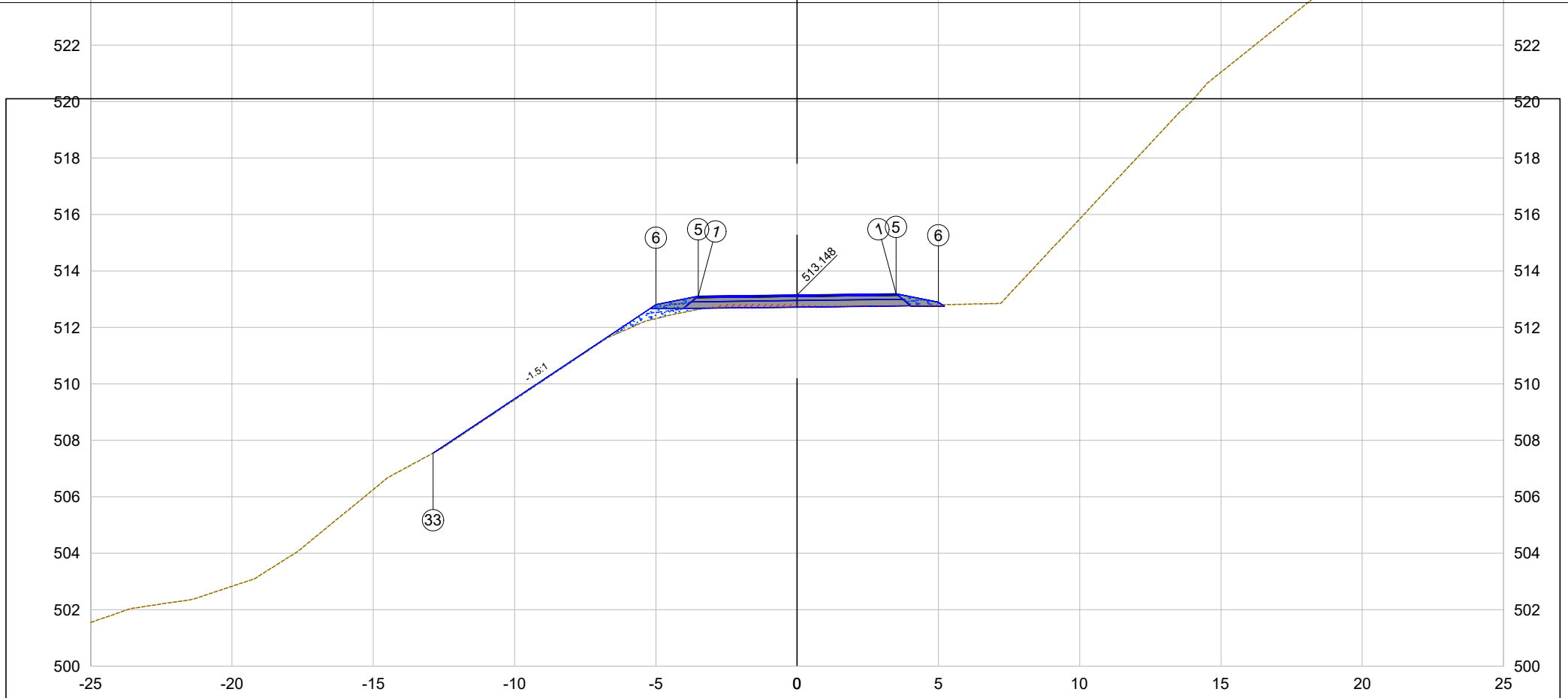

PLATAFORMA ACABADA LADO ESQUERDO	PTO.	1	5	6	33	
	DIST.	-3.500	-3.500	-5.000	-12.886	
	COTA	513.107	513.107	512.807	507.550	
PLATAFORMA ACABADA LADO DIREITO	PTO.	1	5	6		
	DIST.	3.500	3.500	5.000		
	COTA	513.189	513.189	512.889		

48+17.09

Cota terreno = 512.80

Cota projeto = 513.148

EMITENTE

oeste ENGENHARIA

OBJETO:

NOTA DE SERVIÇO DE PAVIMENTO ACABADO

ESCALA 1:200

CÓDIGO Estrada Zonalta - Trecho01-100

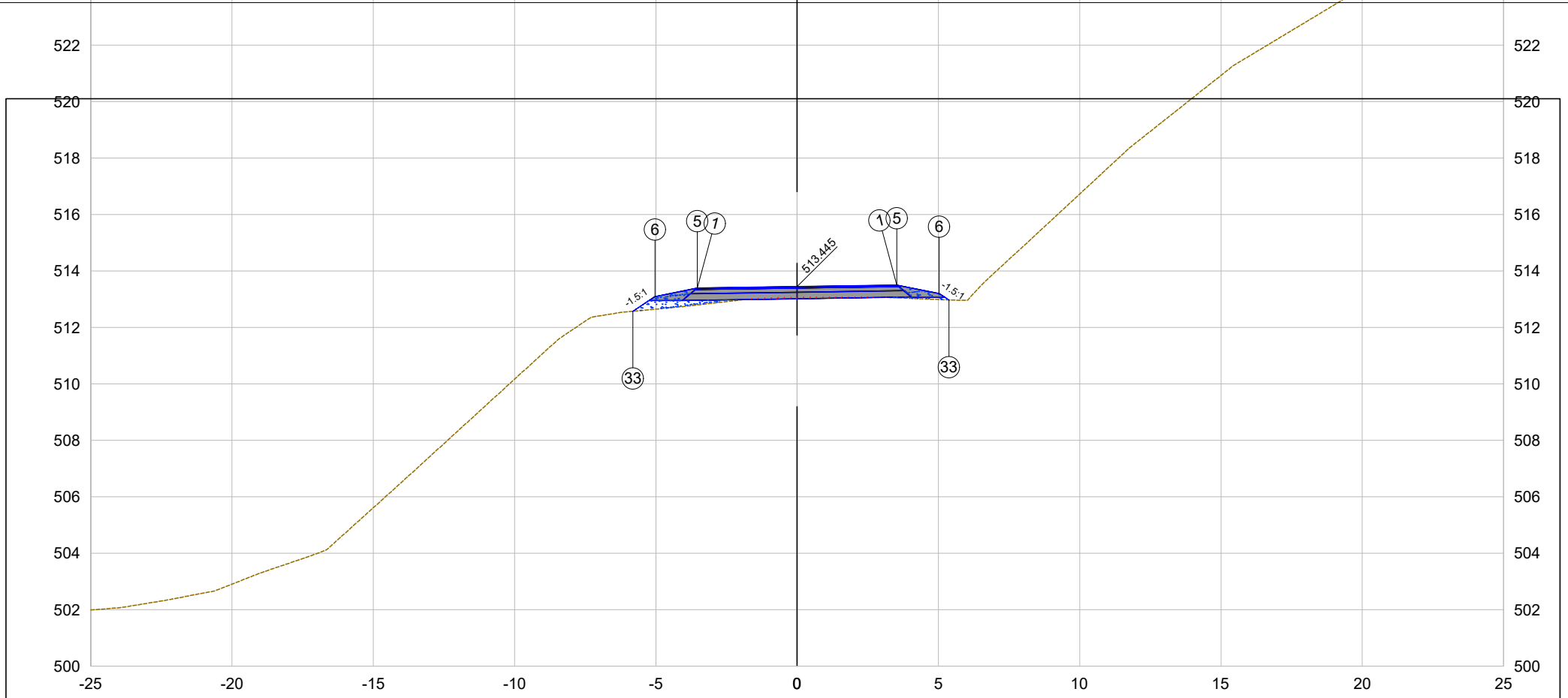

PLATAFORMA ACABADA LADO ESQUERDO	PTO.	1	5	6	33	
	DIST.	-3.529	-3.529	-5.029	-5.811	
	COTA	513.392	513.392	513.092	512.571	
PLATAFORMA ACABADA LADO DIREITO	PTO.	1	5	6	33	
	DIST.	3.529	3.529	5.029	5.373	
	COTA	513.499	513.499	513.199	512.970	

49+0.00

Cota terreno = 513.08

Cota projeto = 513.445

EMITENTE

oeste ENGENHARIA

OBJETO:

NOTA DE SERVIÇO DE PAVIMENTO ACABADO

ESCALA 1:200

CÓDIGO Estrada Zonalta - Trecho01-101

50+0.00

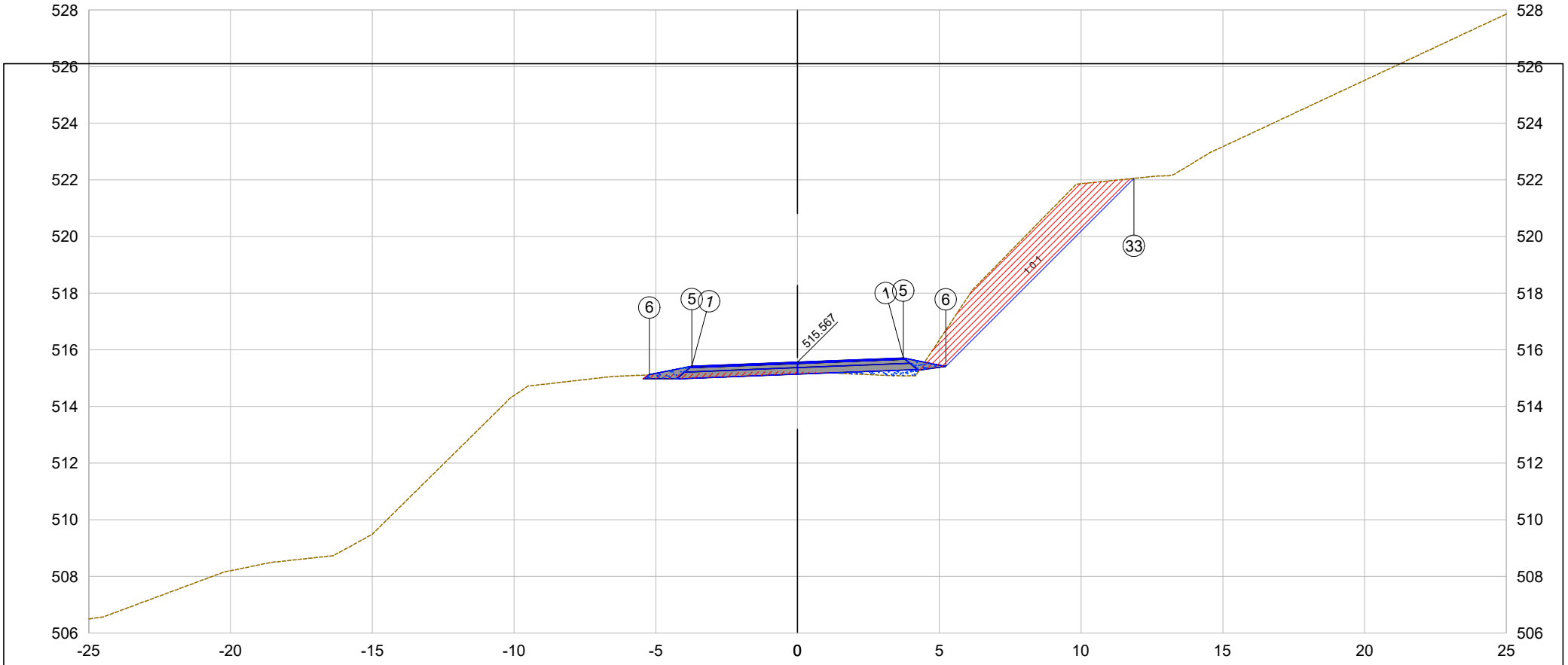

PLATAFORMA ACABADA LADO ESQUERDO	PTO.	1	5	6		
	DIST.	-3.729	-3.729	-5.229		
	COTA	515.420	515.420	515.120		
PLATAFORMA ACABADA LADO DIREITO	PTO.	1	5	6	33	
	DIST.	3.729	3.729	5.229	11.865	
	COTA	515.714	515.714	515.414	522.050	

50+0.00

Cota terreno = 515.23

Cota projeto = 515.567

EMITENTE

oeste ENGENHARIA

OBJETO:

NOTA DE SERVIÇO DE PAVIMENTO ACABADO

ESCALA 1:200

CÓDIGO

Estrada Zonalta - Trecho01-102

50+7.09

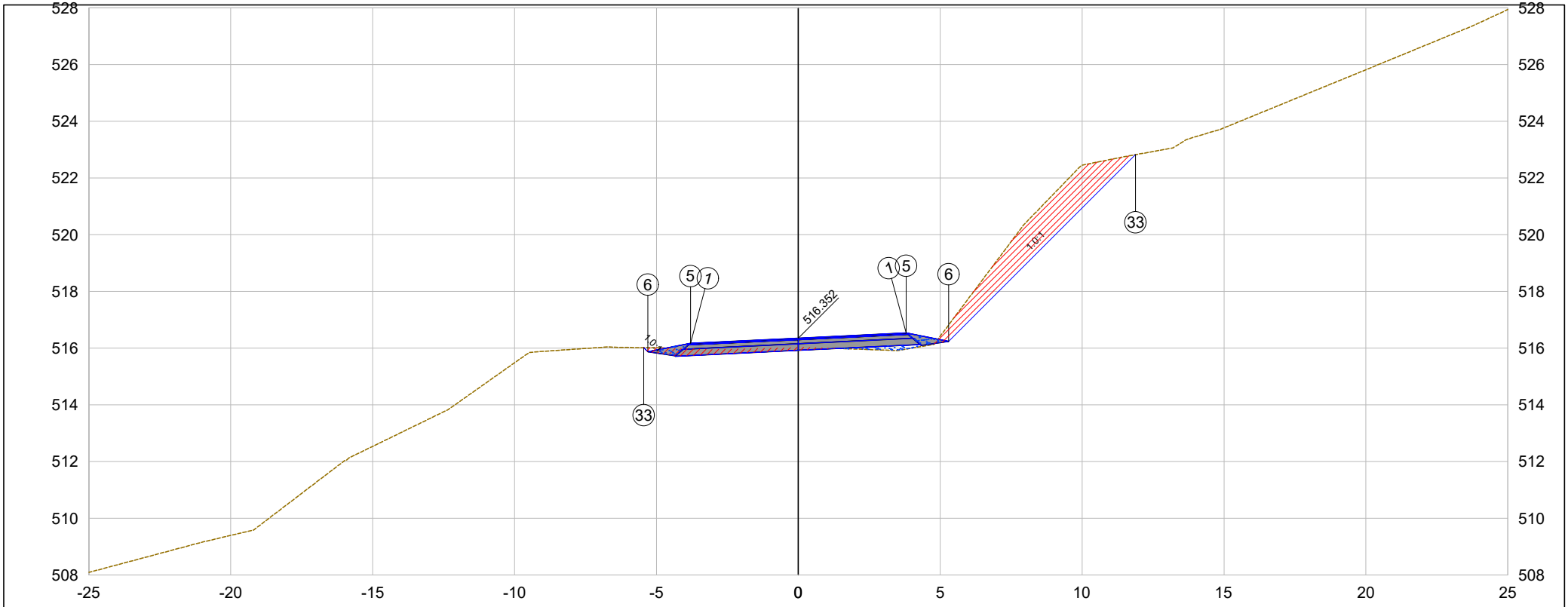

PLATAFORMA ACABADA LADO ESQUERDO	PTO.	1	5	6	33	
	DIST.	-3.800	-3.800	-5.300	-5.450	
	COTA	516.170	516.170	515.870	516.020	
PLATAFORMA ACABADA LADO DIREITO	PTO.	1	5	6	33	
	DIST.	3.800	3.800	5.300	11.886	
	COTA	516.534	516.534	516.234	522.820	

50+7.09

Cota terreno = 516.03

Cota projeto = 516.352

EMITENTE

oeste ENGENHARIA

OBJETO:

NOTA DE SERVIÇO DE PAVIMENTO ACABADO

ESCALA 1:200

CÓDIGO

Estrada Zonalta - Trecho01-103

50+10.22

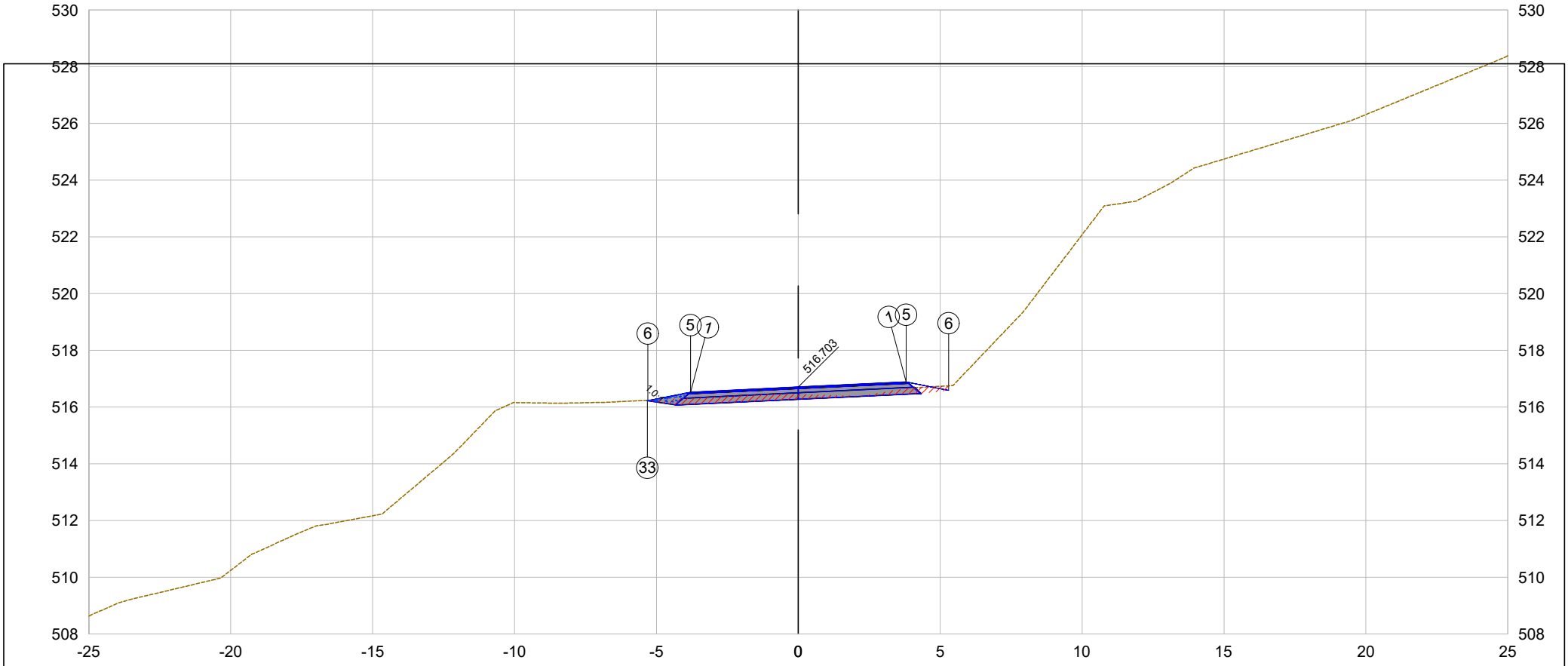

PLATAFORMA ACABADA LADO ESQUERDO	PTO.	1	5	6	33	
	DIST.	-3.800	-3.800	-5.300	-5.319	
	COTA	516.521	516.521	516.221	516.240	
PLATAFORMA ACABADA LADO DIREITO	PTO.	1	5	6		
	DIST.	3.800	3.800	5.300		
	COTA	516.885	516.885	516.585		

50+10.22

Cota terreno = 516.45

Cota projeto = 516.703

EMITENTE

oeste ENGENHARIA

OBJETO:

NOTA DE SERVIÇO DE PAVIMENTO ACABADO

ESCALA 1:200

CÓDIGO Estrada Zonalta - Trecho01-104

50+13.34

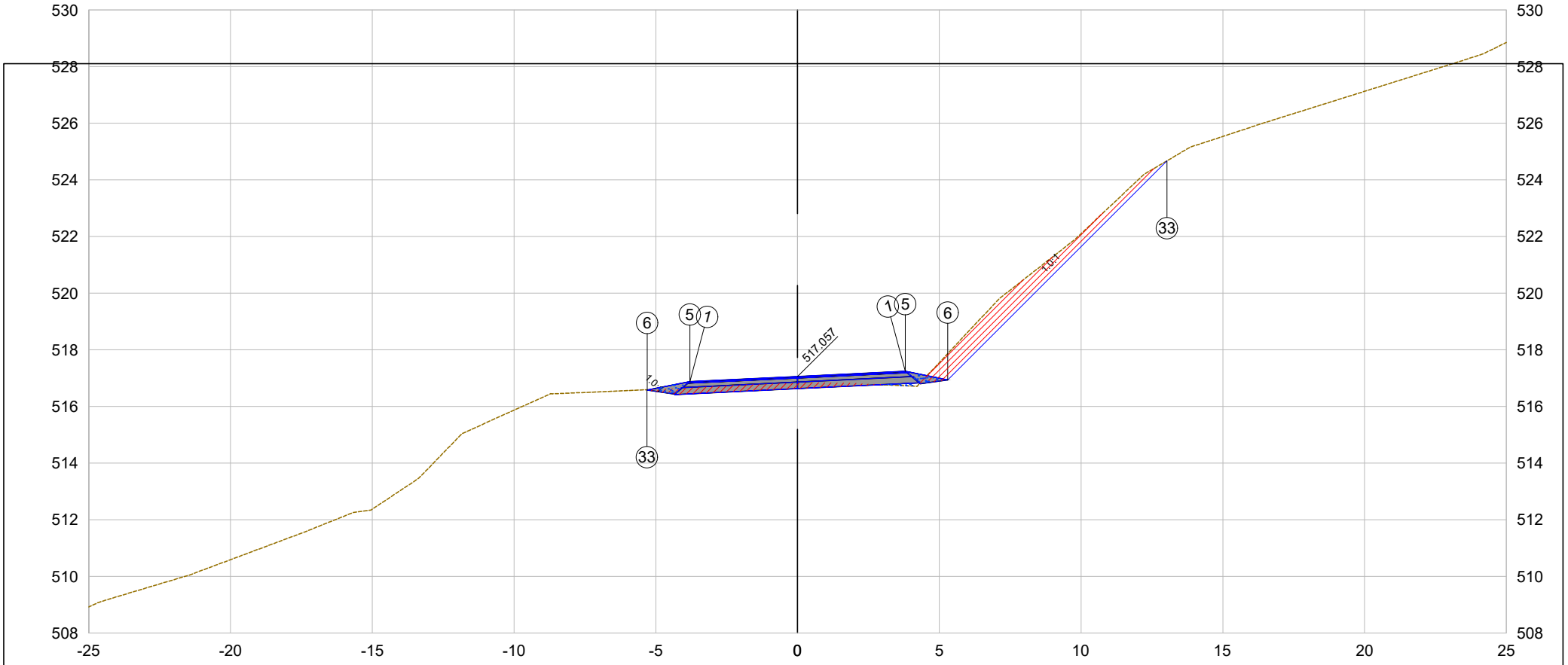

PLATAFORMA ACABADA LADO ESQUERDO	PTO.	1	5	6	33
	DIST.	-3.800	-3.800	-5.300	-5.313
	COTA	516.875	516.875	516.575	516.588
PLATAFORMA ACABADA LADO DIREITO	PTO.	1	5	6	33
	DIST.	3.800	3.800	5.300	13.034
	COTA	517.240	517.240	516.940	524.674

50+13.34

Cota terreno = 516.83

Cota projeto = 517.057

EMITENTE

oeste ENGENHARIA

OBJETO:

NOTA DE SERVIÇO DE PAVIMENTO ACABADO

ESCALA 1:200

CÓDIGO

Estrada Zonalta - Trecho01-105

51+0.00

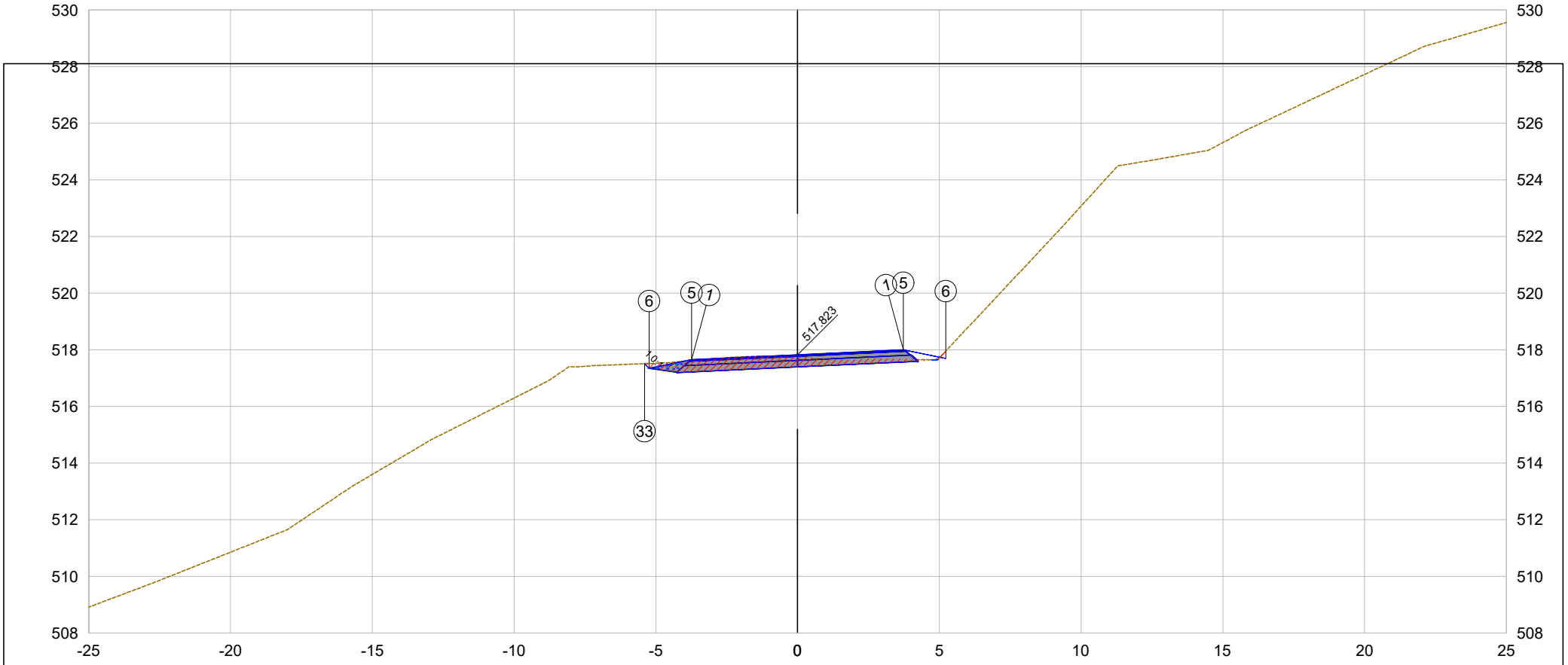

PLATAFORMA ACABADA LADO ESQUERDO	PTO.	1	5	6	33	
	DIST.	-3.733	-3.733	-5.233	-5.395	
	COTA	517.649	517.649	517.349	517.511	
PLATAFORMA ACABADA LADO DIREITO	PTO.	1	5	6		
	DIST.	3.733	3.733	5.233		
	COTA	517.998	517.998	517.698		

51+0.00

Cota terreno = 517.74

Cota projeto = 517.823

EMITENTE

oeste ENGENHARIA

OBJETO:

NOTA DE SERVIÇO DE PAVIMENTO ACABADO

ESCALA 1:200

CÓDIGO

Estrada Zonalta - Trecho01-106

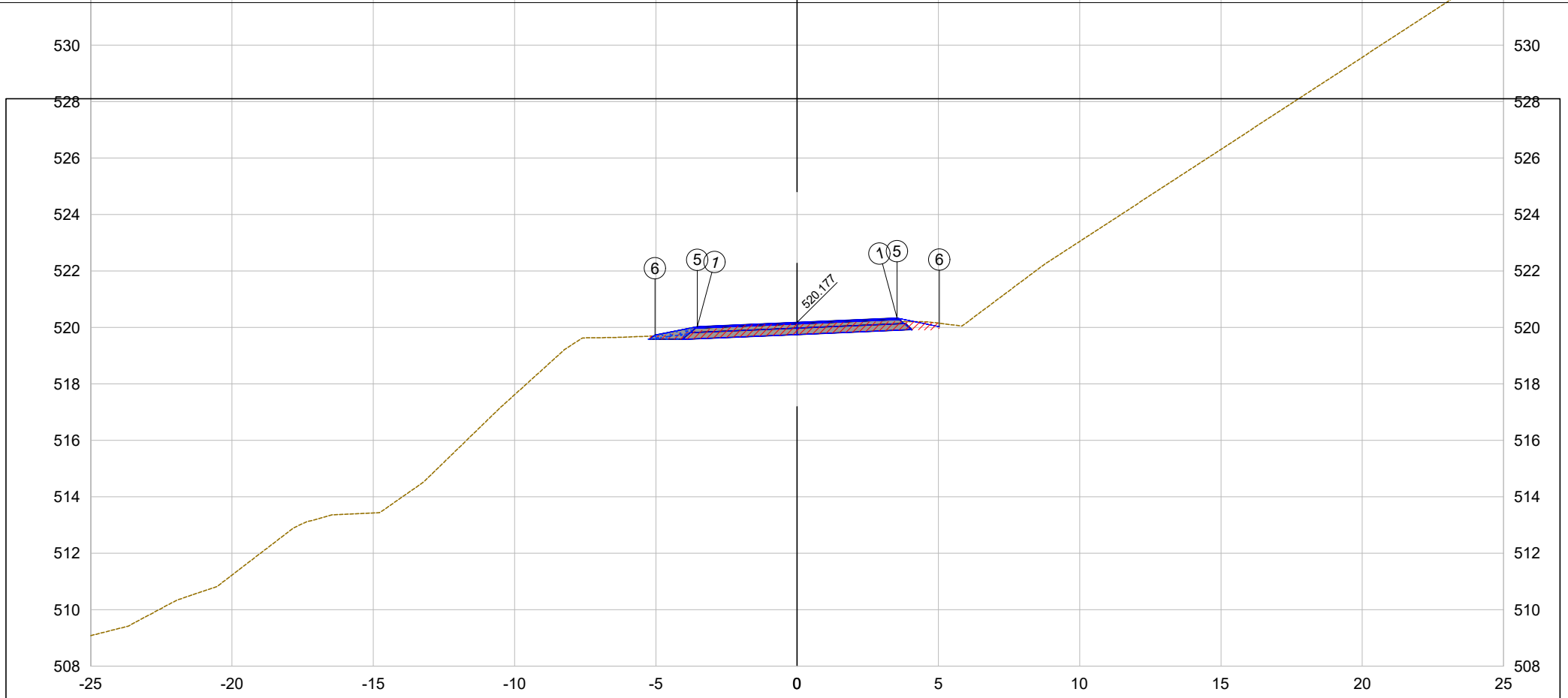

PLATAFORMA ACABADA LADO ESQUERDO	PTO.	1	5	6
	DIST.	-3.533	-3.533	-5.033
	COTA	520.026	520.026	519.726
PLATAFORMA ACABADA LADO DIREITO	PTO.	1	5	6
	DIST.	3.533	3.533	5.033
	COTA	520.329	520.329	520.029

52+0.00

Cota terreno = 520.12

Cota projeto = 520.177

EMITENTE

oeste ENGENHARIA

OBJETO:

NOTA DE SERVIÇO DE PAVIMENTO ACABADO

ESCALA 1:200

CÓDIGO Estrada Zonalta - Trecho01-107

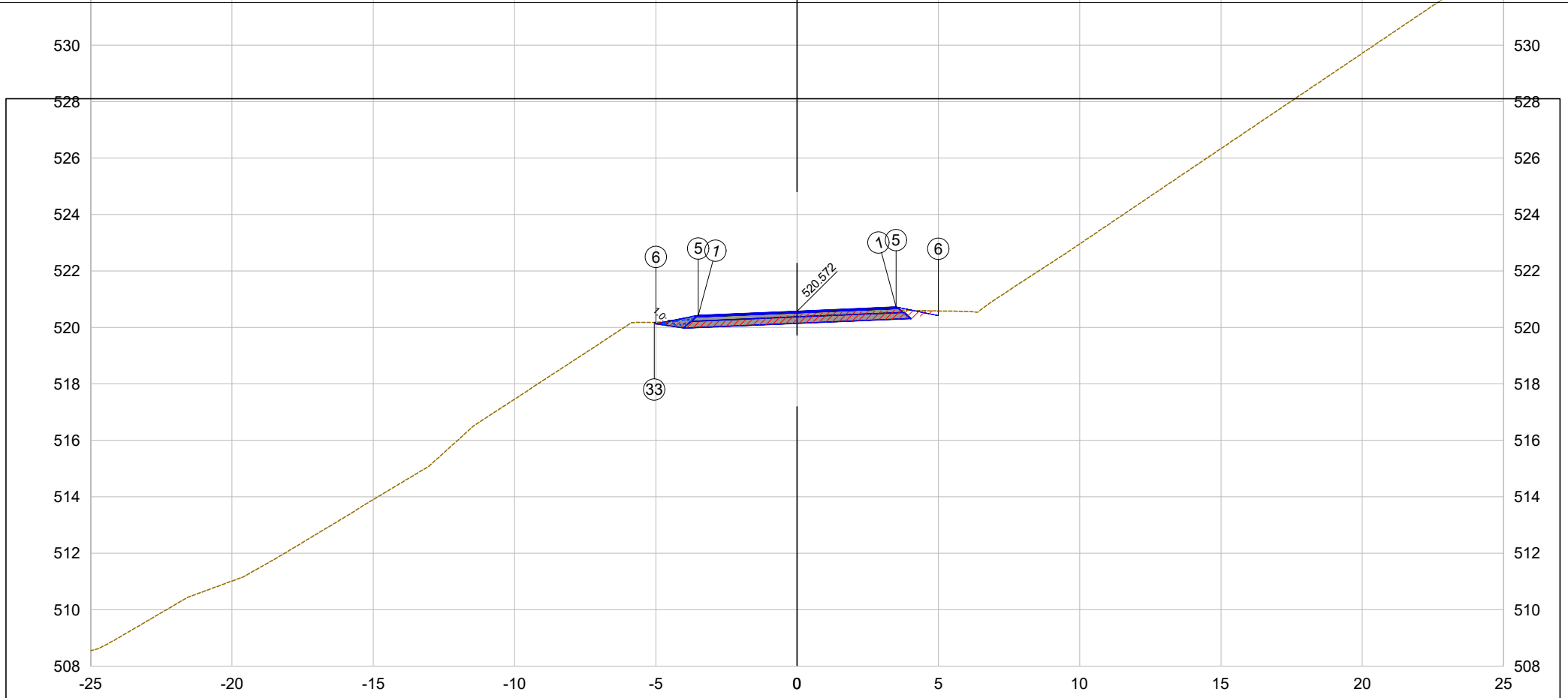

PLATAFORMA ACABADA LADO ESQUERDO	PTO.	1	5	6	33
	DIST.	-3.500	-3.500	-5.000	-5.057
	COTA	520.424	520.424	520.124	520.181
PLATAFORMA ACABADA LADO DIREITO	PTO.	1	5	6	
	DIST.	3.500	3.500	5.000	
	COTA	520.719	520.719	520.419	

52+3.34

Cota terreno = 520.46

Cota projeto = 520.572

EMITENTE

oeste ENGENHARIA

OBJETO:

NOTA DE SERVIÇO DE PAVIMENTO ACABADO

ESCALA 1:200

CÓDIGO Estrada Zonalta - Trecho01-108

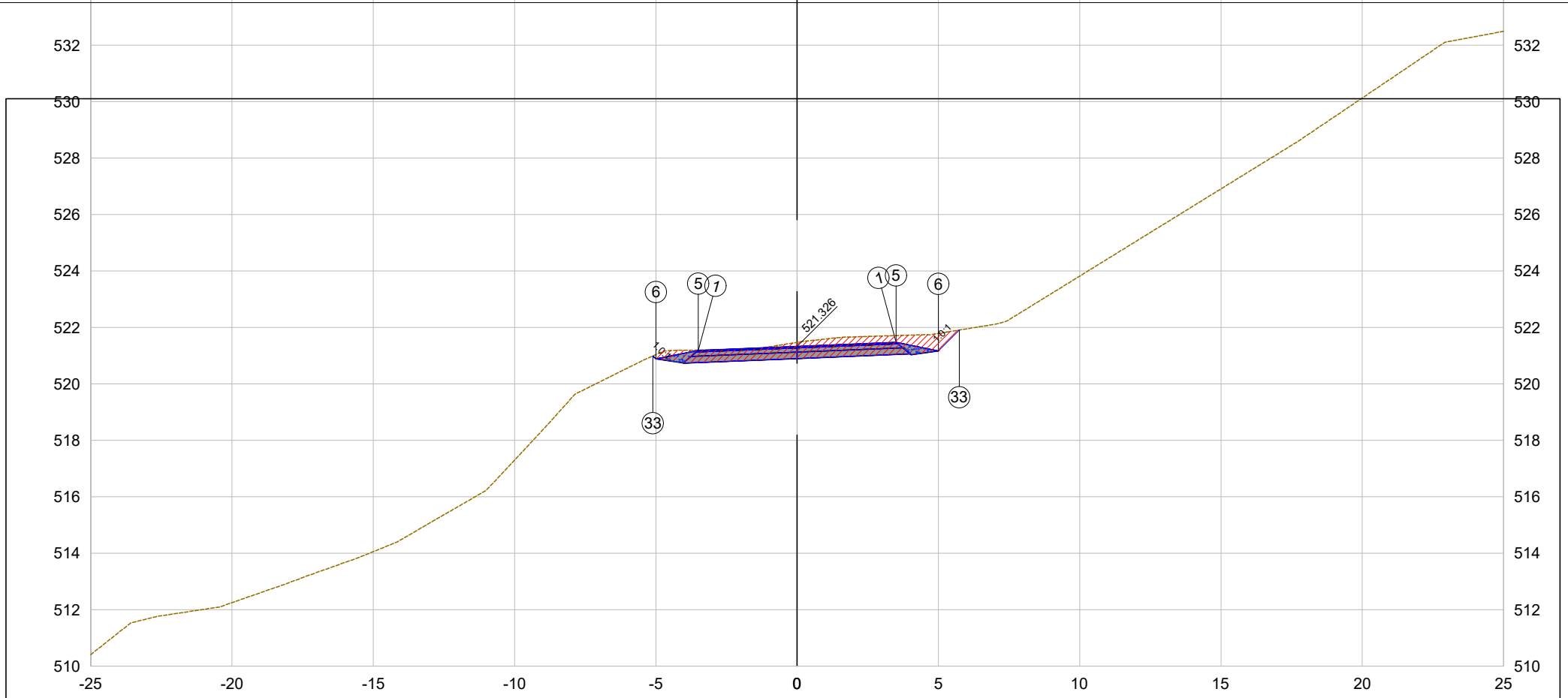

PLATAFORMA ACABADA LADO ESQUERDO	PTO.	1	5	6	33
	DIST.	-3.500	-3.500	-5.000	-5.106
	COTA	521.183	521.183	520.883	520.988
PLATAFORMA ACABADA LADO DIREITO	PTO.	1	5	6	33
	DIST.	3.500	3.500	5.000	5.737
	COTA	521.469	521.469	521.169	521.906

52+9.74

Cota terreno = 521.47

Cota projeto = 521.326

EMITENTE

oeste ENGENHARIA

OBJETO:

NOTA DE SERVIÇO DE PAVIMENTO ACABADO

ESCALA 1:200

CÓDIGO Estrada Zonalta - Trecho01-109

53+0.00

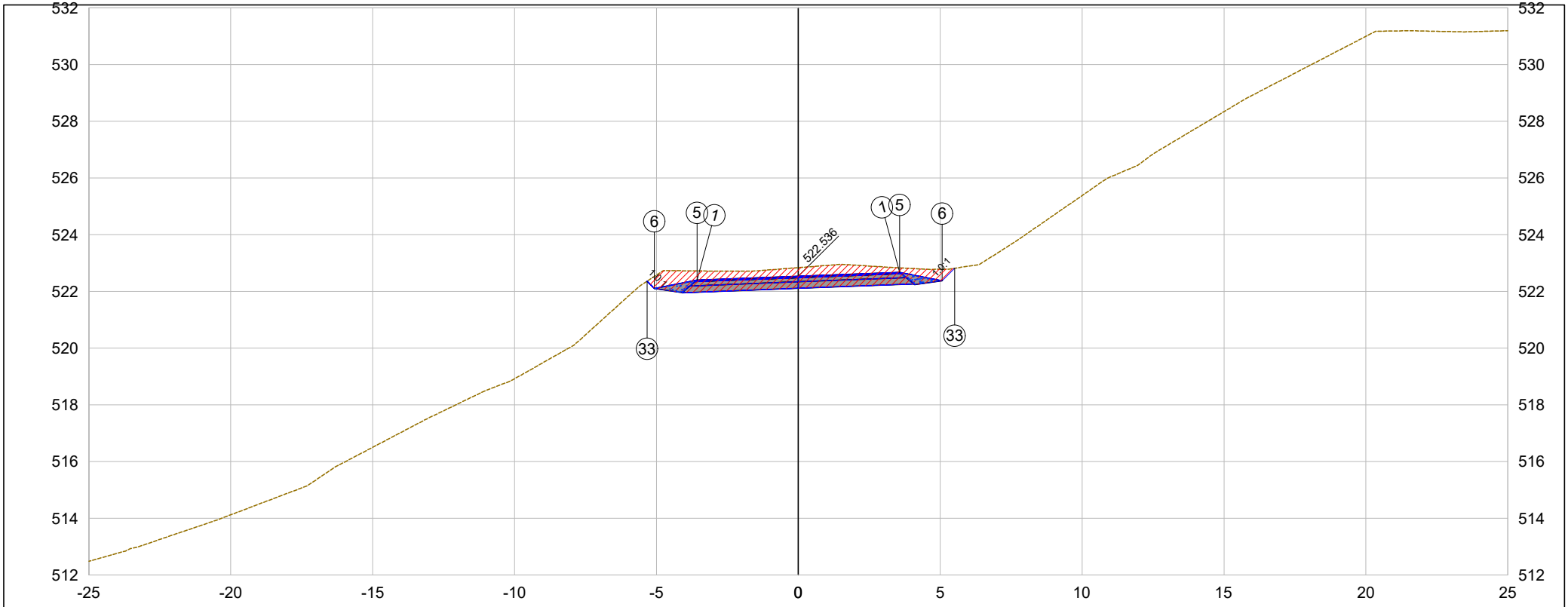

PLATAFORMA ACABADA LADO ESQUERDO	PTO.	1	5	6	33
	DIST.	-3.568	-3.568	-5.068	-5.330
	COTA	522.398	522.398	522.098	522.360
PLATAFORMA ACABADA LADO DIREITO	PTO.	1	5	6	33
	DIST.	3.568	3.568	5.068	5.510
	COTA	522.675	522.675	522.375	522.817

53+0.00

Cota terreno = 522.84

Cota projeto = 522.536

EMITENTE

oeste ENGENHARIA

OBJETO:

NOTA DE SERVIÇO DE PAVIMENTO ACABADO

ESCALA 1:200

CÓDIGO Estrada Zonalta - Trecho01-110

53+19.74

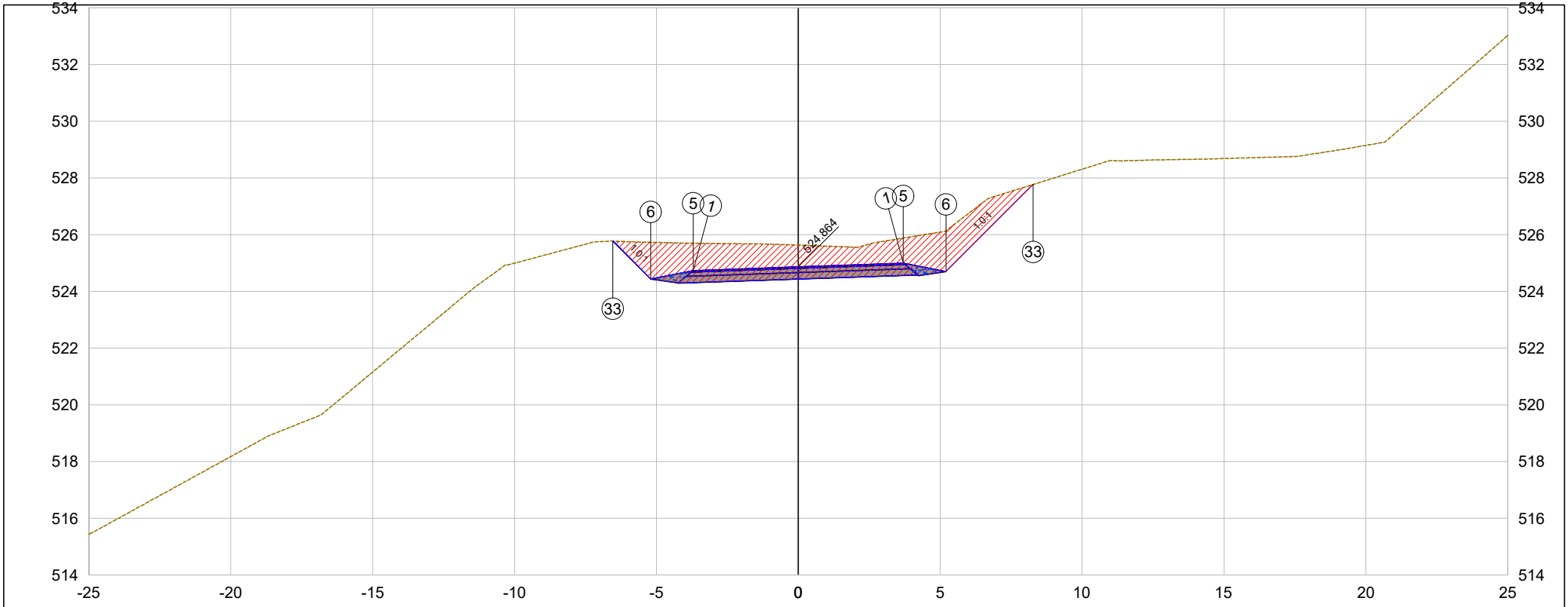

PLATAFORMA ACABADA LADO ESQUERDO	PTO.	1	5	6	33	
	DIST.	-3.700	-3.700	-5.200	-6.539	
	COTA	524.735	524.735	524.435	525.774	
PLATAFORMA ACABADA LADO DIREITO	PTO.	1	5	6	33	
	DIST.	3.700	3.700	5.200	8.277	
	COTA	524.994	524.994	524.694	527.771	

53+19.74

Cota terreno = 525.63

Cota projeto = 524.864

EMITENTE

oeste ENGENHARIA

OBJETO:

NOTA DE SERVIÇO DE PAVIMENTO ACABADO

ESCALA 1:200

CÓDIGO Estrada Zonalta - Trecho01-111

54+0.00

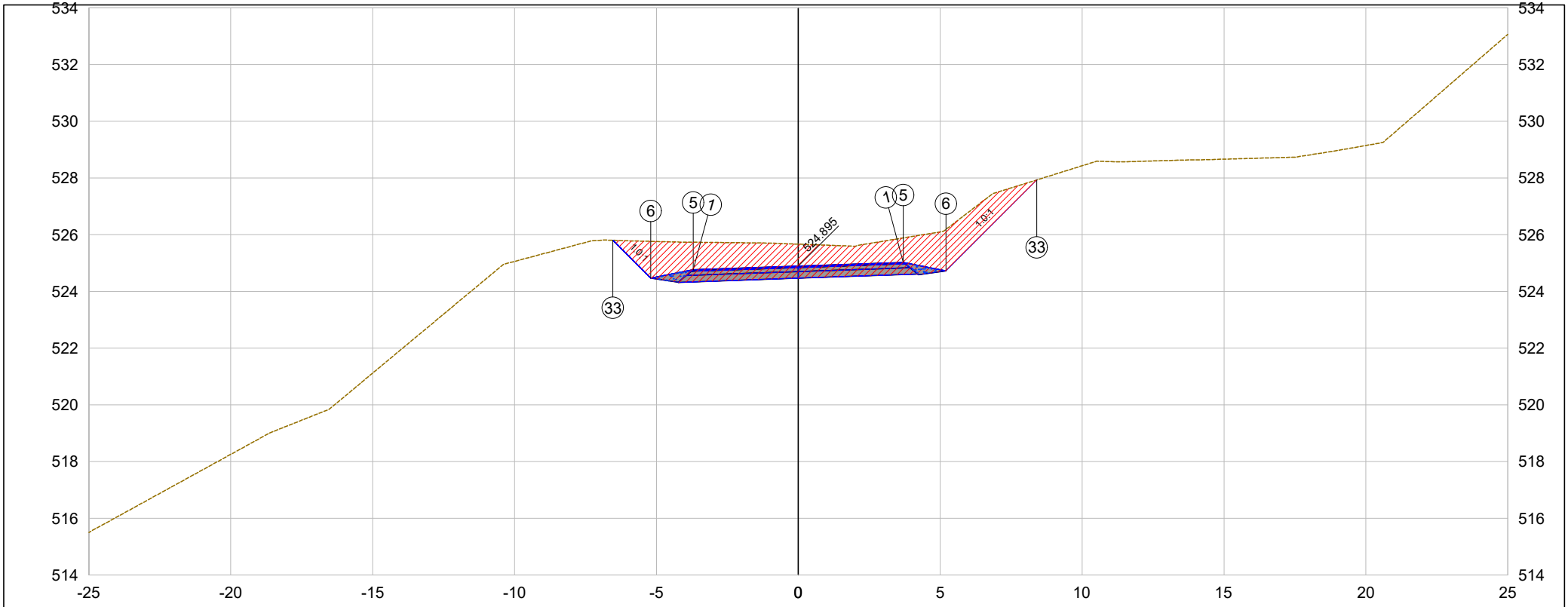

PLATAFORMA ACABADA LADO ESQUERDO	PTO.	1	5	6	33	
	DIST.	-3.700	-3.700	-5.200	-6.536	
	COTA	524.766	524.766	524.466	525.802	
PLATAFORMA ACABADA LADO DIREITO	PTO.	1	5	6	33	
	DIST.	3.700	3.700	5.200	8.406	
	COTA	525.025	525.025	524.725	527.931	

54+0.00

Cota terreno = 525.67

Cota projeto = 524.895

EMITENTE

oeste ENGENHARIA

OBJETO:

NOTA DE SERVIÇO DE PAVIMENTO ACABADO

ESCALA 1:200

CÓDIGO

Estrada Zonalta - Trecho01-112

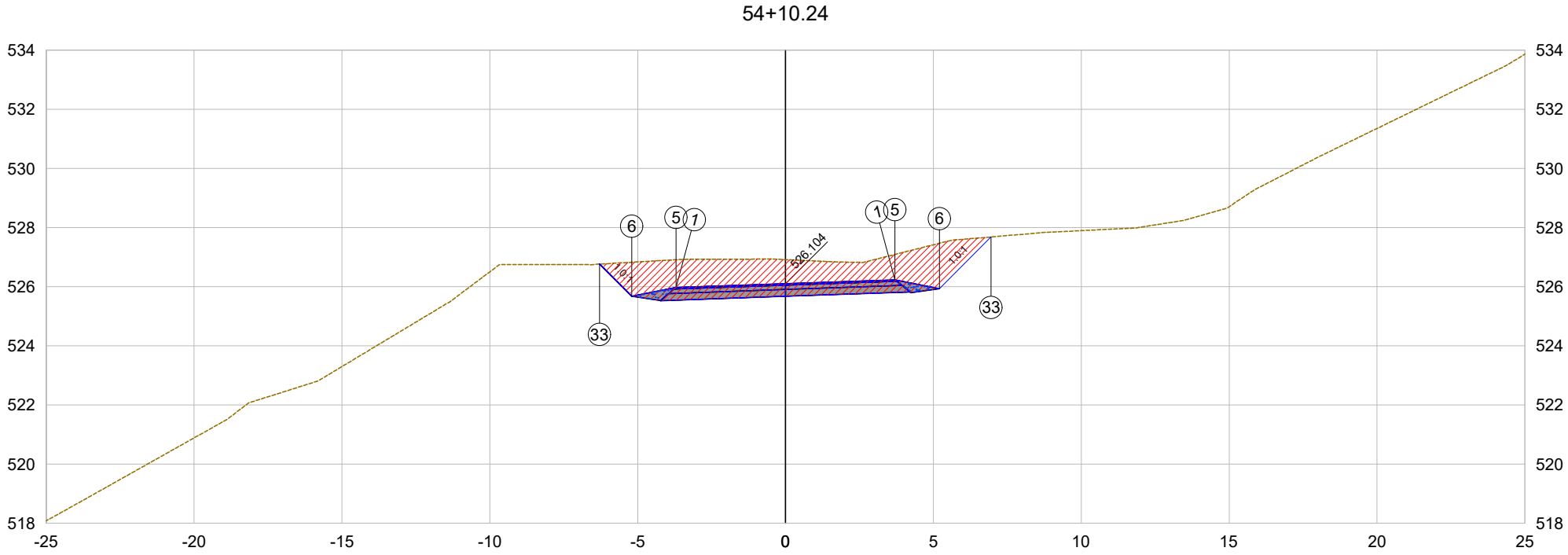

PLATAFORMA ACABADA LADO ESQUERDO	PTO.	1	5	6	33	
	DIST.	-3.700	-3.700	-5.200	-6.290	
	COTA	525.974	525.974	525.674	526.764	
PLATAFORMA ACABADA LADO DIREITO	PTO.	1	5	6	33	
	DIST.	3.700	3.700	5.200	6.948	
	COTA	526.233	526.233	525.933	527.682	

54+10.24

Cota terreno = 526.91

Cota projeto = 526.104

EMITENTE

oeste ENGENHARIA

OBJETO:

NOTA DE SERVIÇO DE PAVIMENTO ACABADO

ESCALA 1:200

CÓDIGO

Estrada Zonalta - Trecho01-113

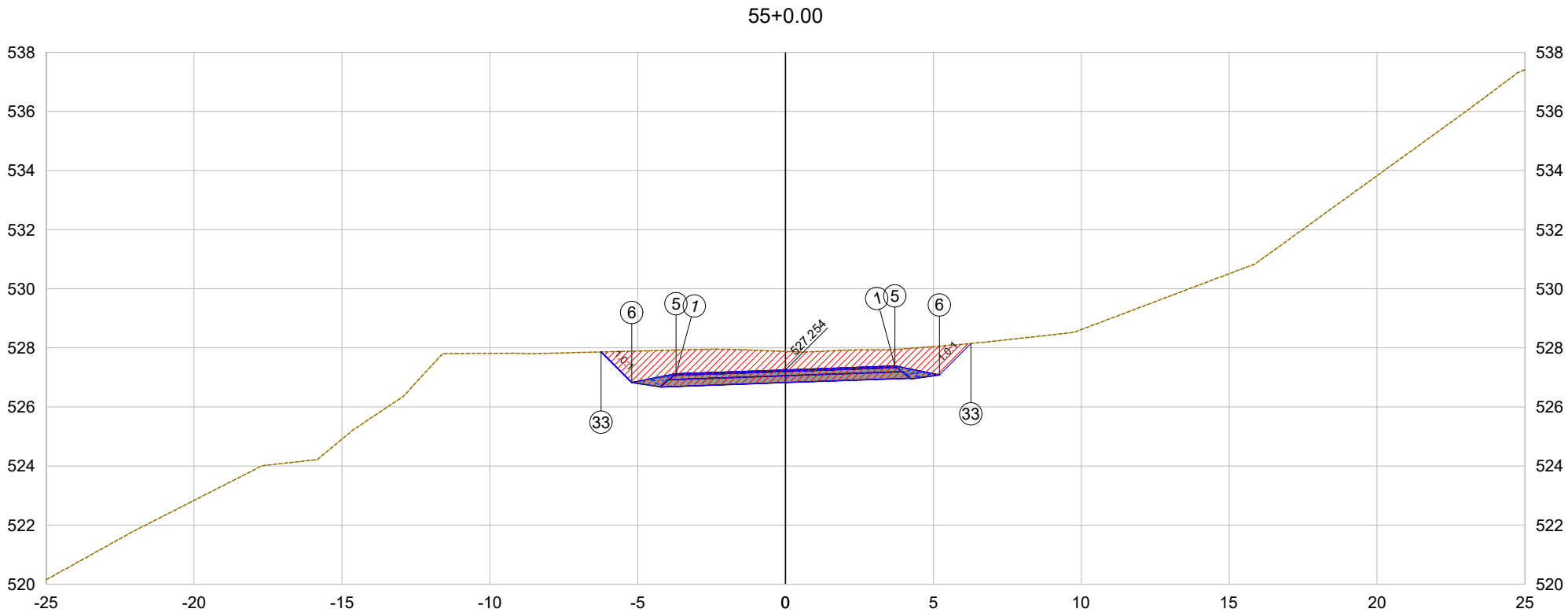

PLATAFORMA ACABADA LADO ESQUERDO	PTO.	1	5	6	33	
	DIST.	-3.700	-3.700	-5.200	-6.237	
	COTA	527.125	527.125	526.825	527.862	
PLATAFORMA ACABADA LADO DIREITO	PTO.	1	5	6	33	
	DIST.	3.700	3.700	5.200	6.264	
	COTA	527.384	527.384	527.084	528.148	

55+0.00

Cota terreno = 527.88

Cota projeto = 527.254

EMITENTE

oeste ENGENHARIA

OBJETO:

NOTA DE SERVIÇO DE PAVIMENTO ACABADO

ESCALA 1:200

CÓDIGO Estrada Zonalta - Trecho01-114

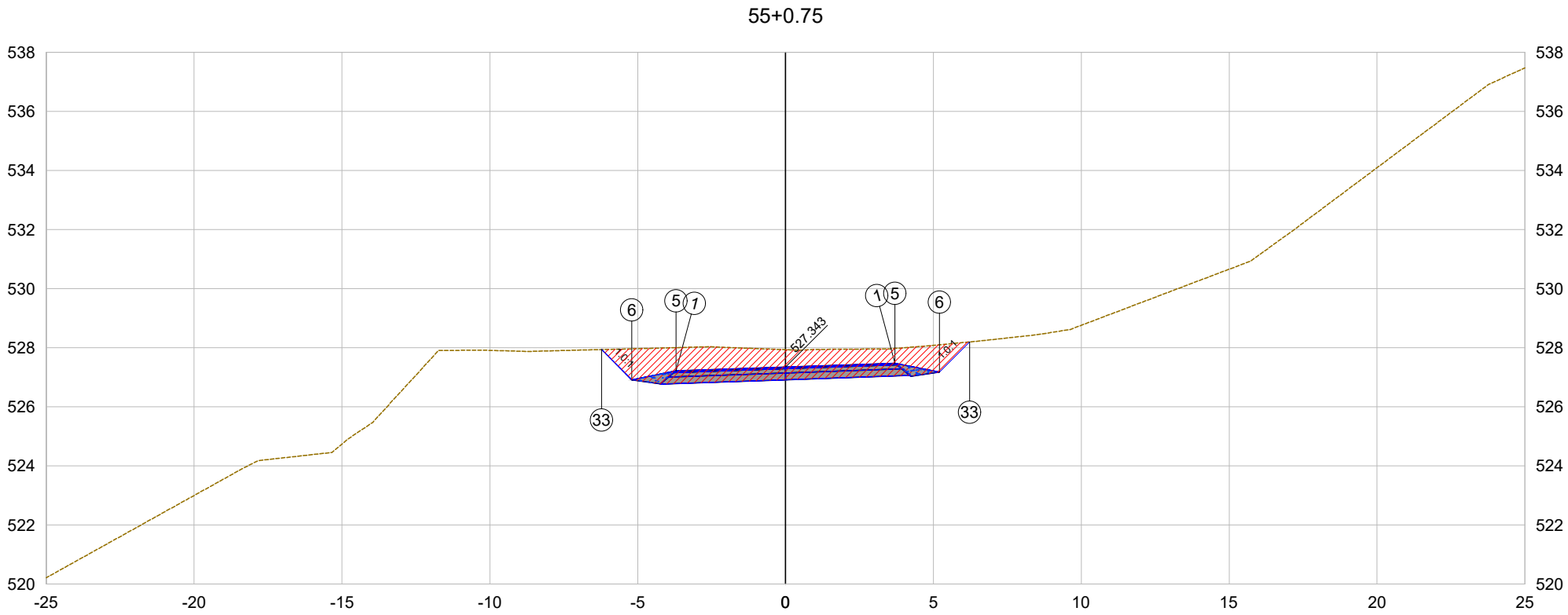

PLATAFORMA ACABADA LADO ESQUERDO	PTO.	1	5	6	33	
	DIST.	-3.700	-3.700	-5.200	-6.224	
	COTA	527.214	527.214	526.914	527.938	
PLATAFORMA ACABADA LADO DIREITO	PTO.	1	5	6	33	
	DIST.	3.700	3.700	5.200	6.222	
	COTA	527.473	527.473	527.173	528.195	

55+0.75

Cota terreno = 527.93

Cota projeto = 527.343

EMITENTE

oeste ENGENHARIA

OBJETO:

NOTA DE SERVIÇO DE PAVIMENTO ACABADO

ESCALA 1:200

CÓDIGO Estrada Zonalta - Trecho01-115

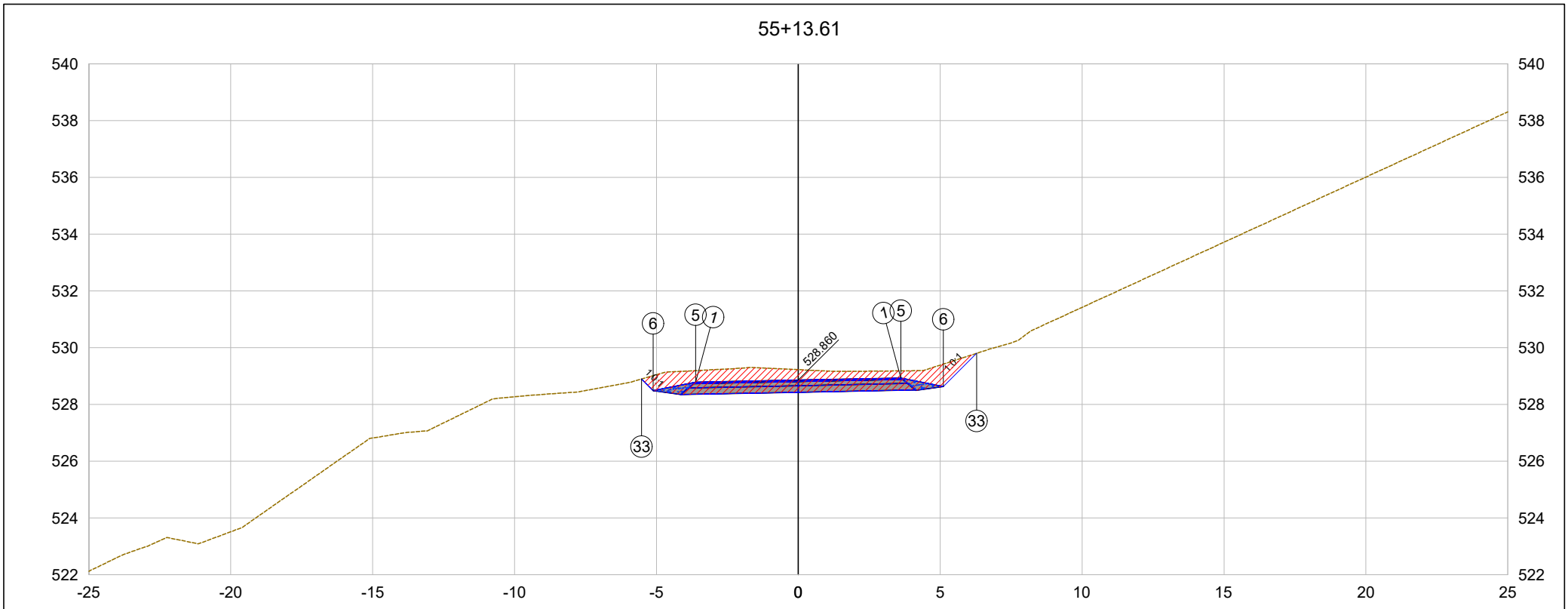

PLATAFORMA ACABADA LADO ESQUERDO	PTO.	1	5	6	33	
	DIST.	-3.614	-3.614	-5.114	-5.523	
	COTA	528.788	528.788	528.488	528.896	
PLATAFORMA ACABADA LADO DIREITO	PTO.	1	5	6	33	
	DIST.	3.614	3.614	5.114	6.283	
	COTA	528.932	528.932	528.632	529.801	

55+13.61

Cota terreno = 529.22

Cota projeto = 528.860

EMITENTE

oeste ENGENHARIA

OBJETO:

NOTA DE SERVIÇO DE PAVIMENTO ACABADO

ESCALA 1:200

CÓDIGO Estrada Zonalta - Trecho01-116

56+0.00

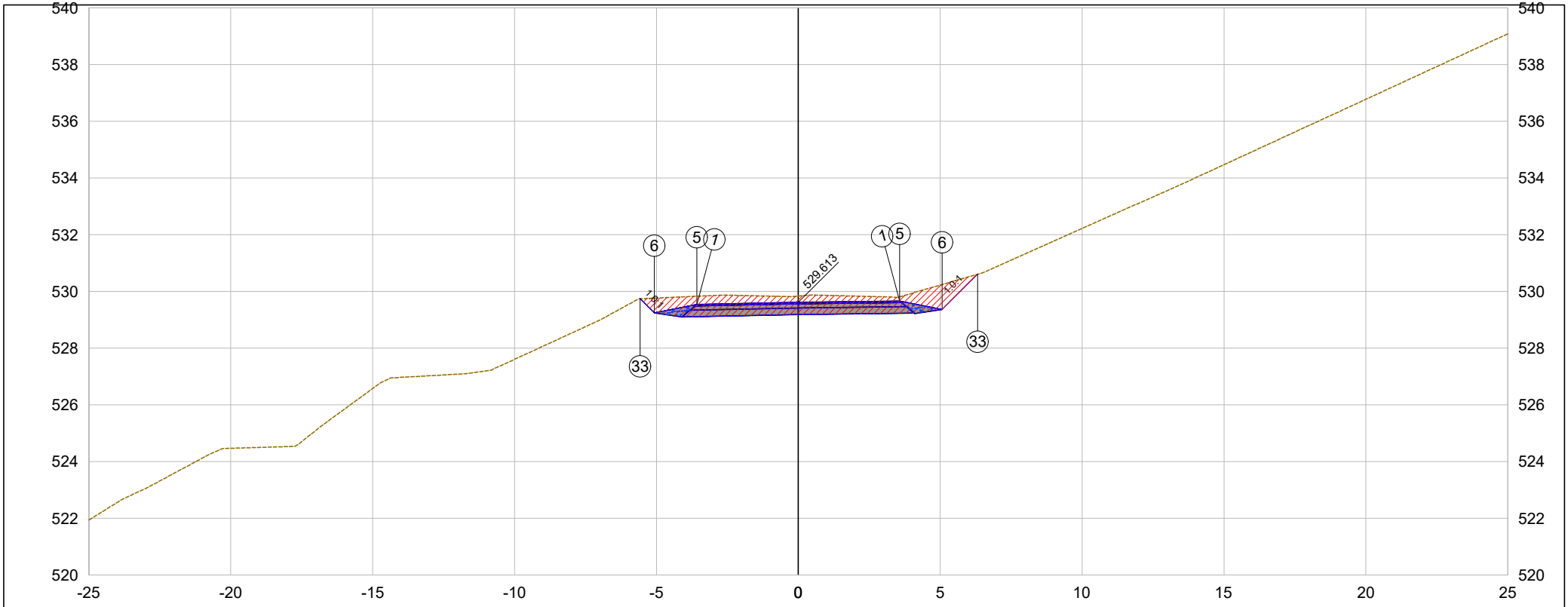

PLATAFORMA ACABADA LADO ESQUERDO	PTO.	1	5	6	33
	DIST.	-3.572	-3.572	-5.072	-5.571
	COTA	529.542	529.542	529.242	529.741
PLATAFORMA ACABADA LADO DIREITO	PTO.	1	5	6	33
	DIST.	3.572	3.572	5.072	6.320
	COTA	529.658	529.658	529.358	530.607

56+0.00

Cota terreno = 529.84

Cota projeto = 529.613

EMITENTE

oeste ENGENHARIA

OBJETO:

NOTA DE SERVIÇO DE PAVIMENTO ACABADO

ESCALA 1:200

CÓDIGO Estrada Zonalta - Trecho01-117

56+10.75

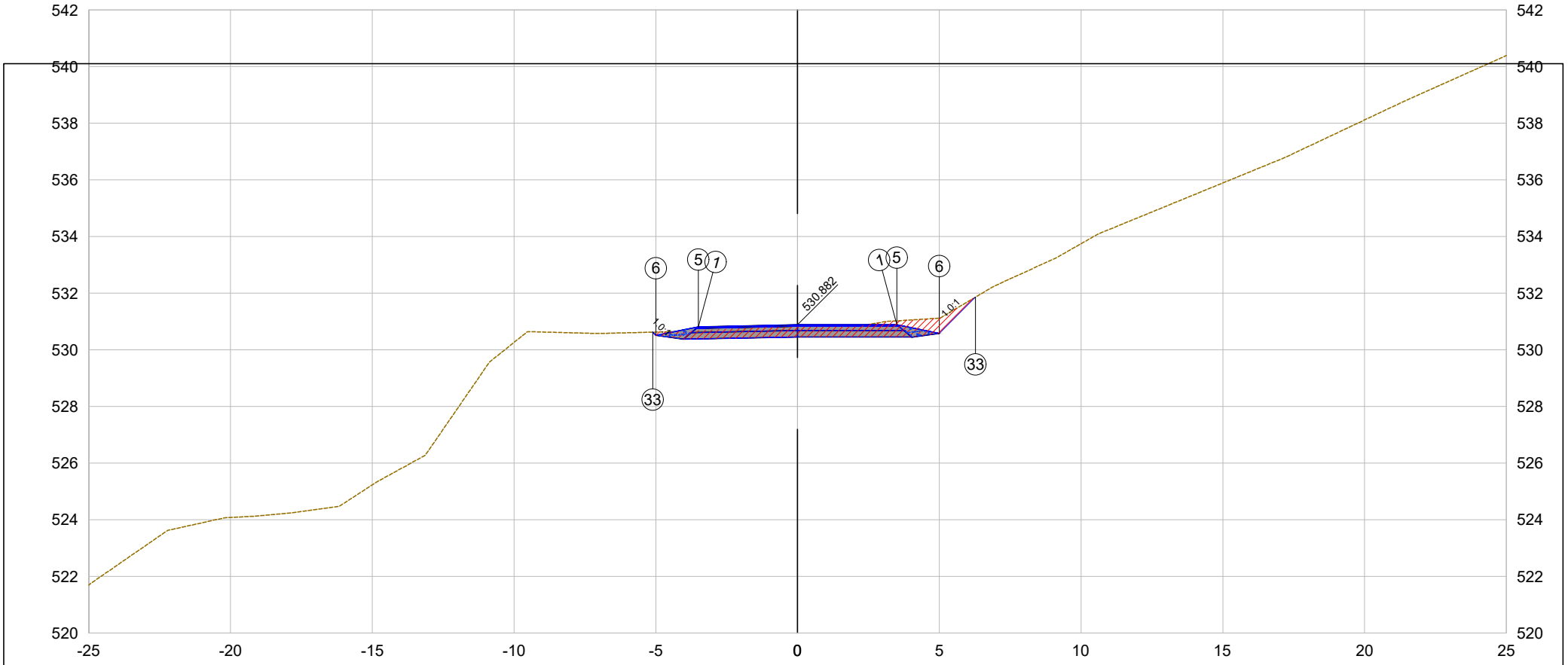

PLATAFORMA ACABADA LADO ESQUERDO	PTO.	1	5	6	33	
	DIST.	-3.500	-3.500	-5.000	-5.110	
	COTA	530.812	530.812	530.512	530.622	
PLATAFORMA ACABADA LADO DIREITO	PTO.	1	5	6	33	
	DIST.	3.500	3.500	5.000	6.279	
	COTA	530.882	530.882	530.582	531.861	

56+10.75

Cota terreno = 530.80

Cota projeto = 530.882

EMITENTE

oeste ENGENHARIA

OBJETO:

NOTA DE SERVIÇO DE PAVIMENTO ACABADO

ESCALA 1:200

CÓDIGO

Estrada Zonalta - Trecho01-118

57+0.00

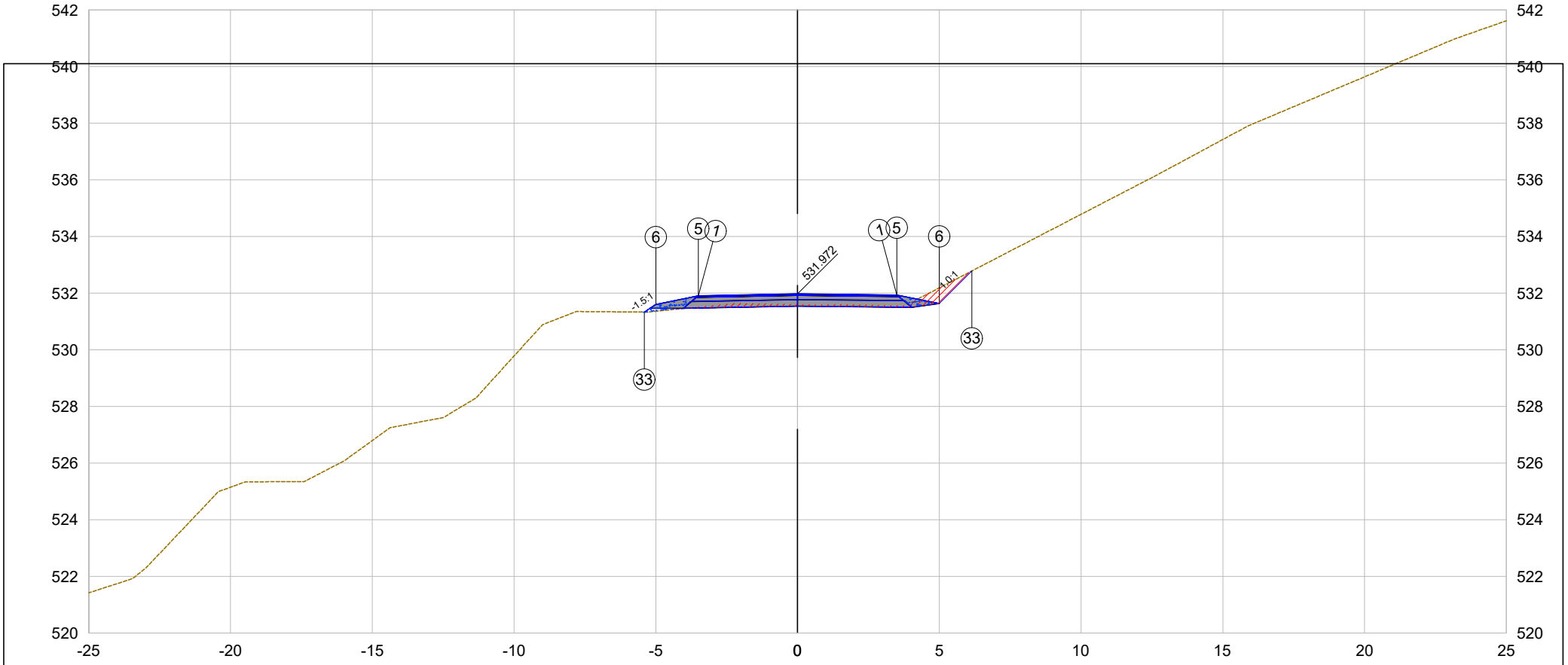

PLATAFORMA ACABADA LADO ESQUERDO	PTO.	1	5	6	33
	DIST.	-3.500	-3.500	-5.000	-5.407
	COTA	531.902	531.902	531.602	531.331
PLATAFORMA ACABADA LADO DIREITO	PTO.	1	5	6	33
	DIST.	3.500	3.500	5.000	6.148
	COTA	531.935	531.935	531.635	532.782

57+0.00

Cota terreno = 531.60

Cota projeto = 531.972

EMITENTE

oeste ENGENHARIA

OBJETO:

NOTA DE SERVIÇO DE PAVIMENTO ACABADO

ESCALA 1:200

CÓDIGO

Estrada Zonalta - Trecho01-119

57+7.90

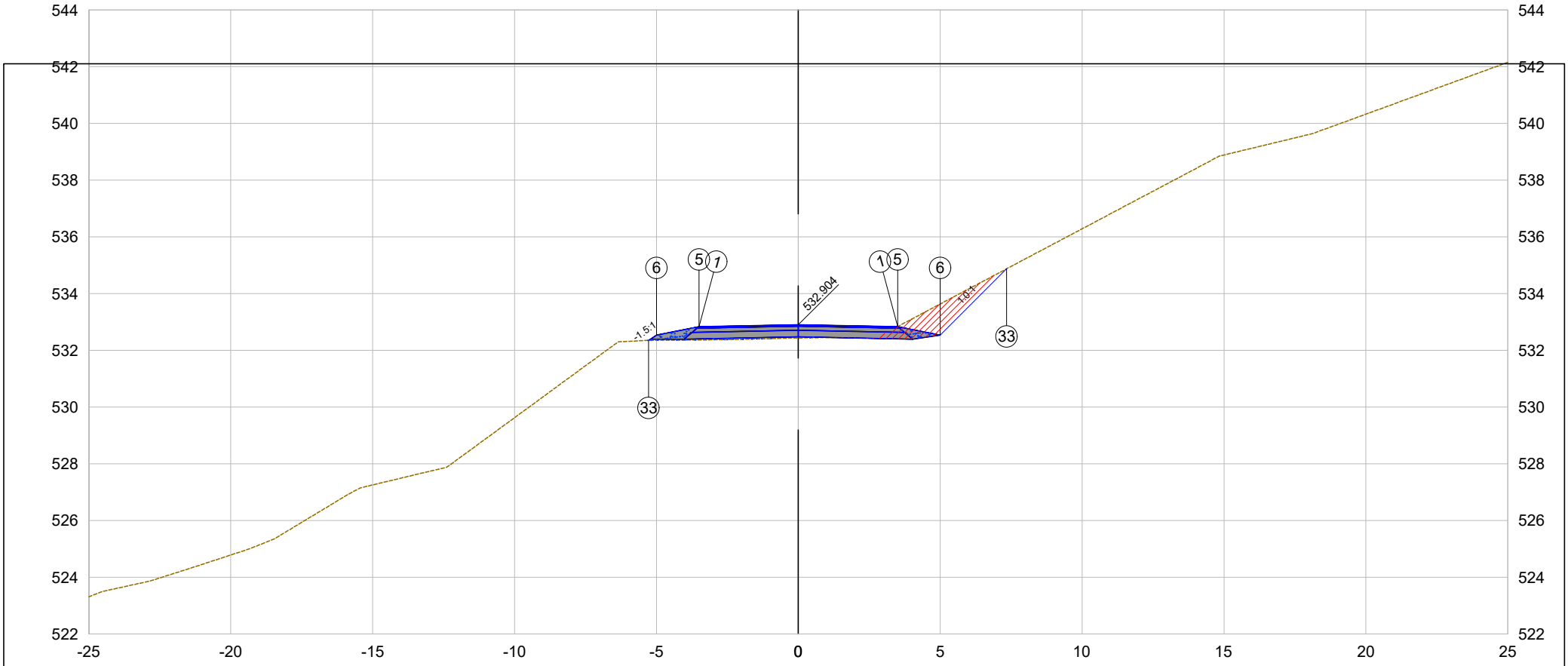

PLATAFORMA ACABADA LADO ESQUERDO	PTO.	1	5	6	33	
	DIST.	-3.500	-3.500	-5.000	-5.274	
	COTA	532.834	532.834	532.534	532.351	
PLATAFORMA ACABADA LADO DIREITO	PTO.	1	5	6	33	
	DIST.	3.500	3.500	5.000	7.339	
	COTA	532.834	532.834	532.534	534.872	

57+7.90

Cota terreno = 532.44

Cota projeto = 532.904

EMITENTE

oeste ENGENHARIA

OBJETO:

NOTA DE SERVIÇO DE PAVIMENTO ACABADO

ESCALA 1:200

CÓDIGO

Estrada Zonalta - Trecho01-120

58+0.00

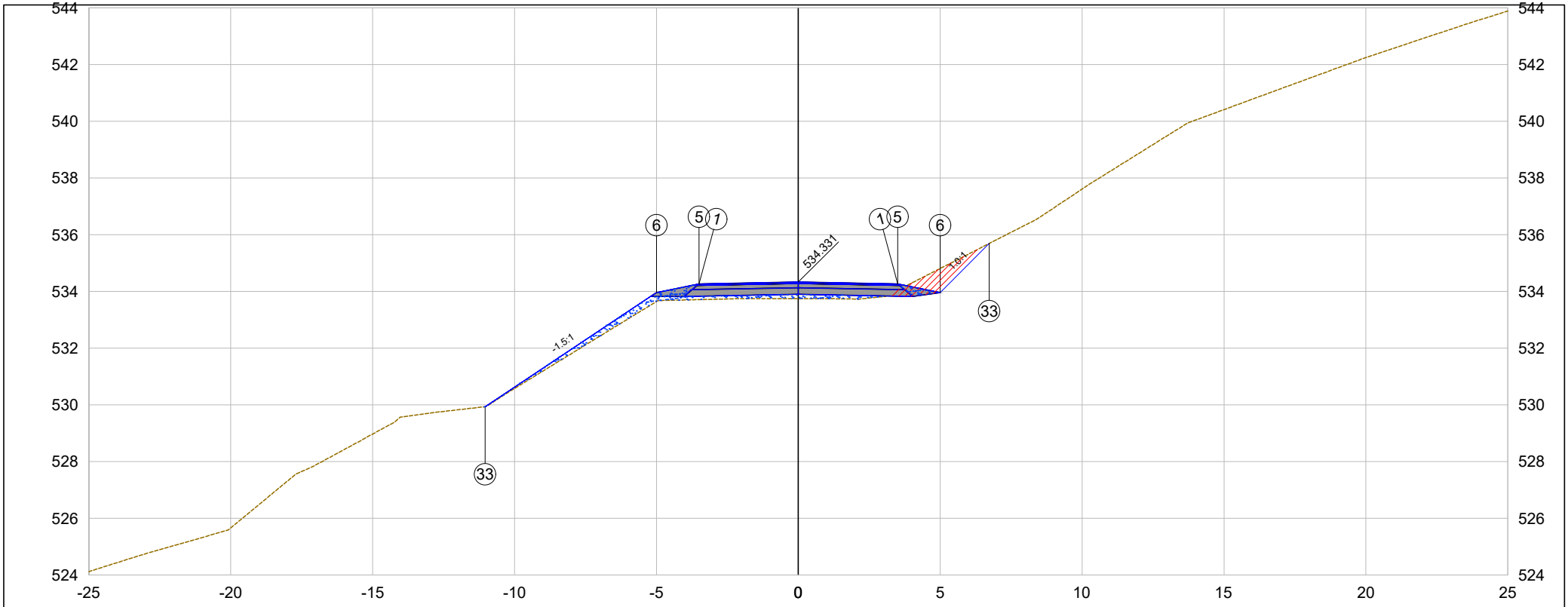

PLATAFORMA ACABADA LADO ESQUERDO	PTO.	1	5	6	33
	DIST.	-3.500	-3.500	-5.000	-11.038
	COTA	534.261	534.261	533.961	529.936
PLATAFORMA ACABADA LADO DIREITO	PTO.	1	5	6	33
	DIST.	3.500	3.500	5.000	6.728
	COTA	534.261	534.261	533.961	535.689

58+0.00

Cota terreno = 533.75

Cota projeto = 534.331

EMITENTE

oeste ENGENHARIA

OBJETO:

NOTA DE SERVIÇO DE PAVIMENTO ACABADO

ESCALA 1:200

CÓDIGO Estrada Zonalta - Trecho01-121

59+0.00

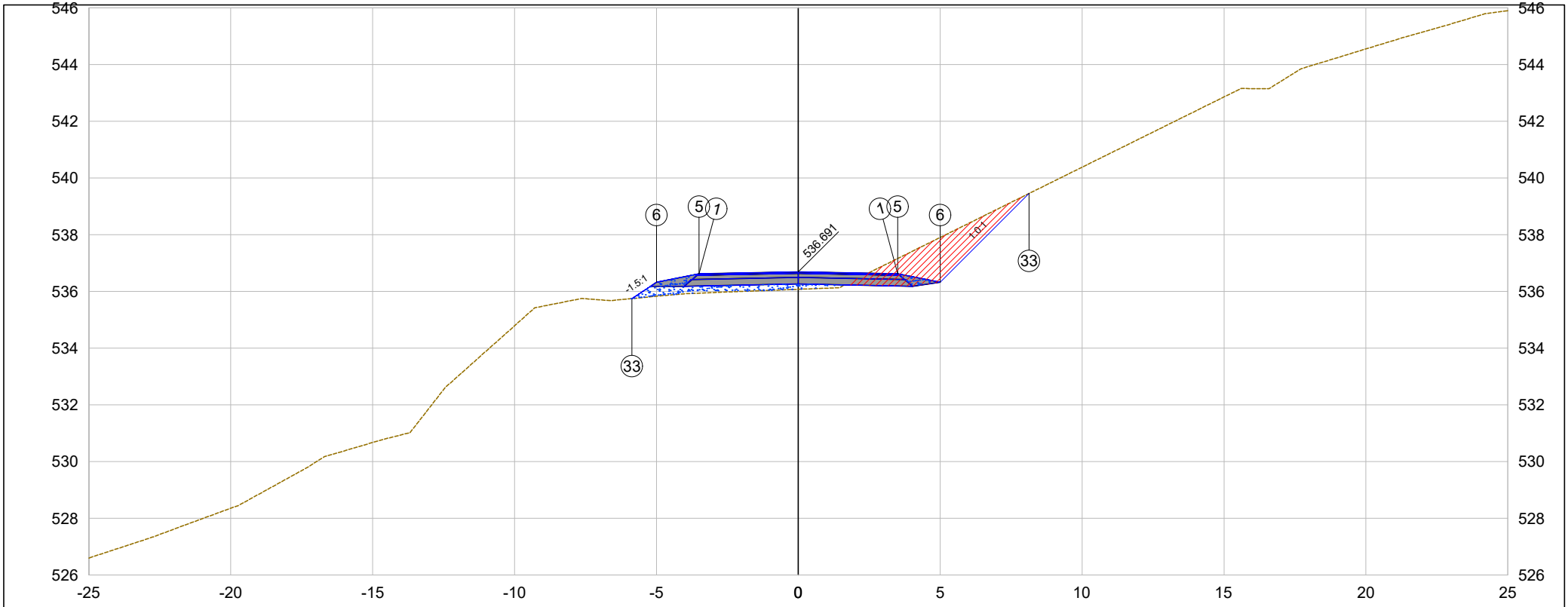

PLATAFORMA ACABADA LADO ESQUERDO	PTO.	1	5	6	33	
	DIST.	-3.500	-3.500	-5.000	-5.860	
	COTA	536.621	536.621	536.321	535.747	
PLATAFORMA ACABADA LADO DIREITO	PTO.	1	5	6	33	
	DIST.	3.500	3.500	5.000	8.133	
	COTA	536.621	536.621	536.321	539.454	

59+0.00

Cota terreno = 536.07

Cota projeto = 536.691

EMITENTE

oeste ENGENHARIA

OBJETO:

NOTA DE SERVIÇO DE PAVIMENTO ACABADO

ESCALA 1:200

CÓDIGO Estrada Zonalta - Trecho01-122

60+0.00

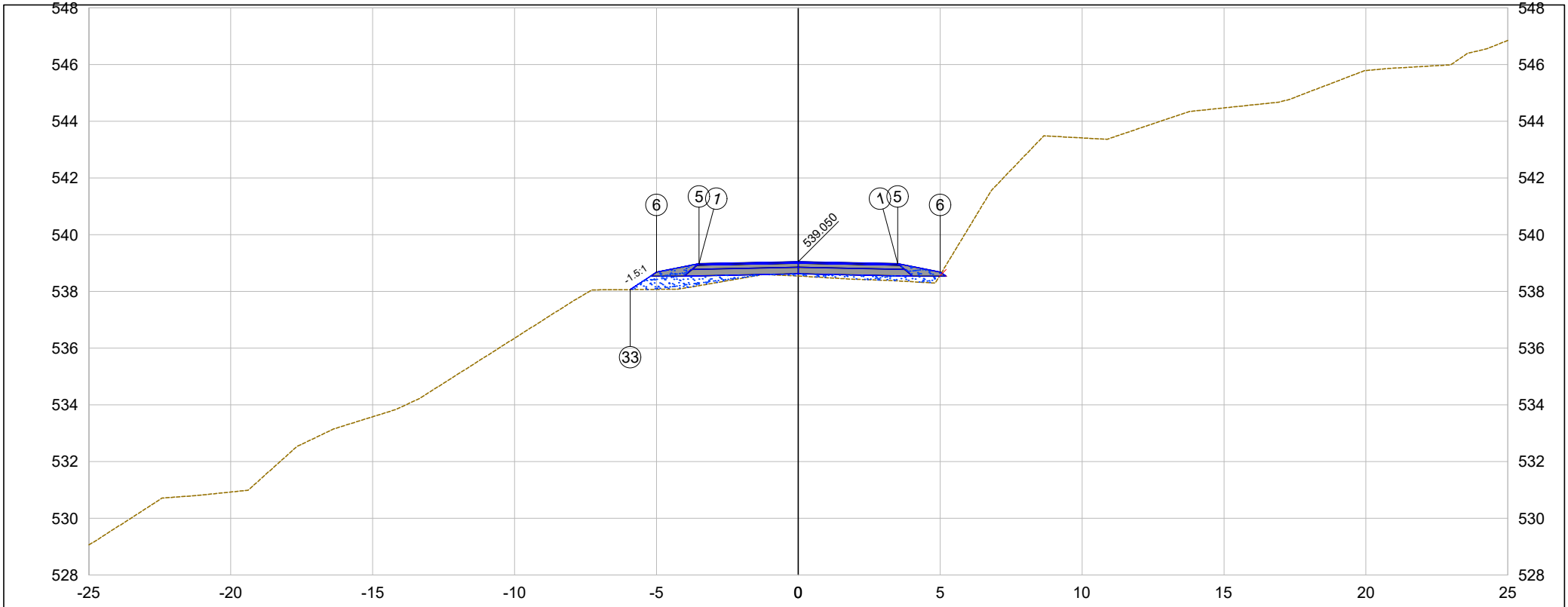

PLATAFORMA ACABADA LADO ESQUERDO	PTO.	1	5	6	33	
	DIST.	-3.500	-3.500	-5.000	-5.924	
	COTA	538.980	538.980	538.680	538.064	
PLATAFORMA ACABADA LADO DIREITO	PTO.	1	5	6		
	DIST.	3.500	3.500	5.000		
	COTA	538.980	538.980	538.680		

60+0.00

Cota terreno = 538.54

Cota projeto = 539.050

EMITENTE

oeste ENGENHARIA

OBJETO:

NOTA DE SERVIÇO DE PAVIMENTO ACABADO

ESCALA 1:200

CÓDIGO Estrada Zonalta - Trecho01-123

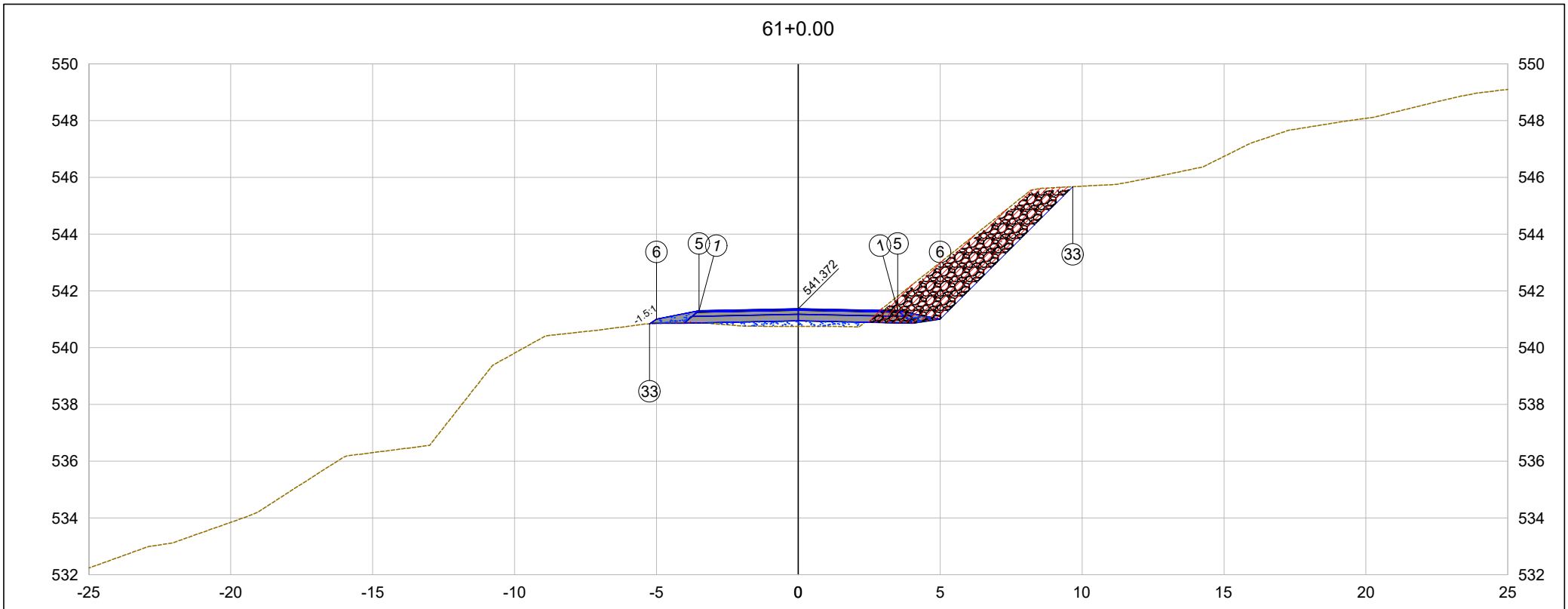

PLATAFORMA ACABADA LADO ESQUERDO	PTO.	1	5	6	33
	DIST.	-3.500	-3.500	-5.000	-5.241
	COTA	541.302	541.302	541.002	540.841
PLATAFORMA ACABADA LADO DIREITO	PTO.	1	5	6	33
	DIST.	3.500	3.500	5.000	9.669
	COTA	541.302	541.302	541.002	545.670

61+0.00

Cota terreno = 540.75

Cota projeto = 541.372

EMITENTE

oeste ENGENHARIA

OBJETO:

NOTA DE SERVIÇO DE PAVIMENTO ACABADO

ESCALA 1:200

CÓDIGO Estrada Zonalta - Trecho01-124

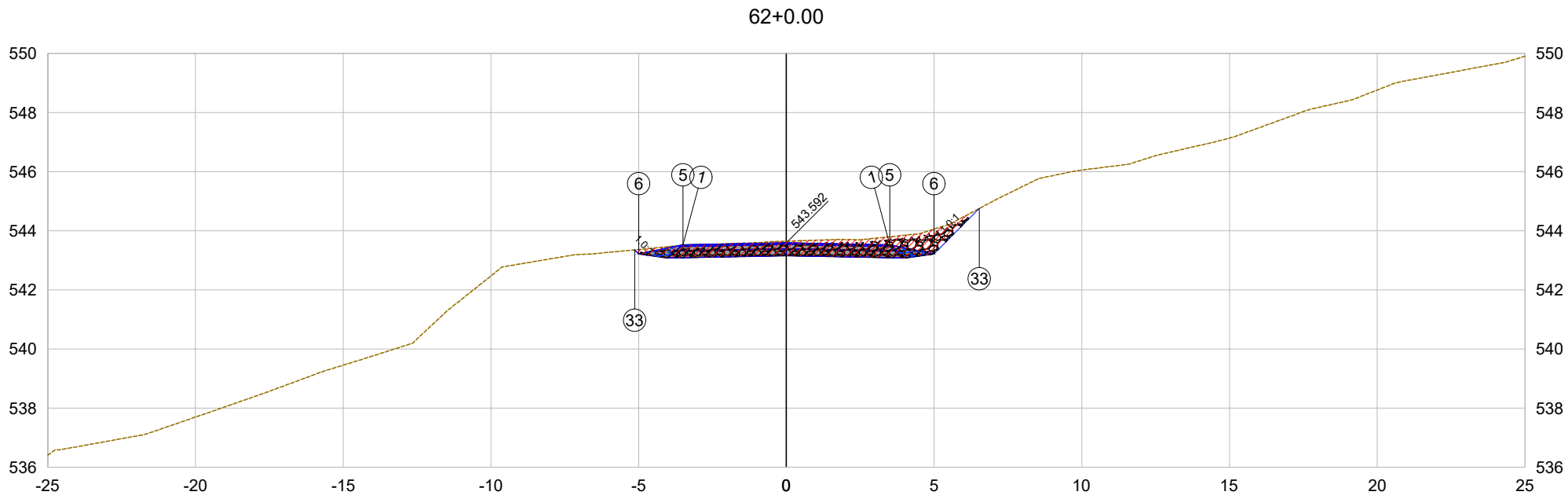

PLATAFORMA ACABADA LADO ESQUERDO	PTO.	1	5	6	33	
	DIST.	-3.500	-3.500	-5.000	-5.133	
	COTA	543.522	543.522	543.222	543.355	
PLATAFORMA ACABADA LADO DIREITO	PTO.	1	5	6	33	
	DIST.	3.500	3.500	5.000	6.535	
	COTA	543.522	543.522	543.222	544.756	

62+0.00

Cota terreno = 543.65

Cota projeto = 543.592

EMITENTE

oeste ENGENHARIA

OBJETO:

NOTA DE SERVIÇO DE PAVIMENTO ACABADO

ESCALA 1:200

CÓDIGO Estrada Zonalta - Trecho01-125

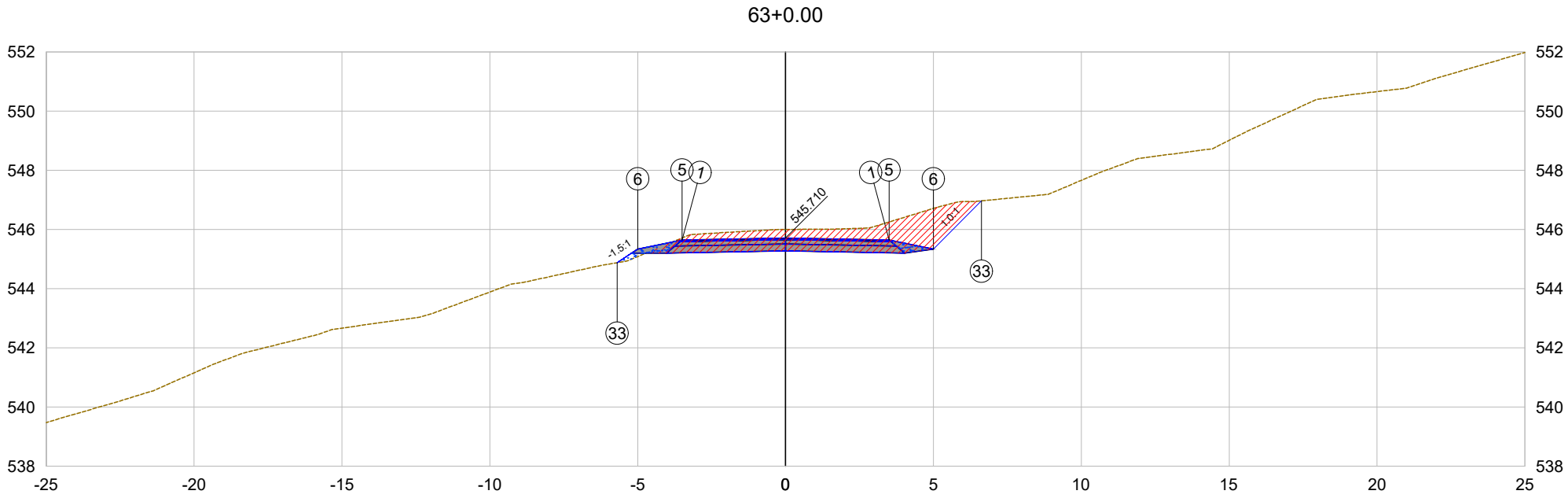

PLATAFORMA ACABADA LADO ESQUERDO	PTO.	1	5	6	33	
	DIST.	-3.500	-3.500	-5.000	-5.693	
	COTA	545.640	545.640	545.340	544.878	
PLATAFORMA ACABADA LADO DIREITO	PTO.	1	5	6	33	
	DIST.	3.500	3.500	5.000	6.628	
	COTA	545.640	545.640	545.340	546.968	

63+0.00

Cota terreno = 546.00

Cota projeto = 545.710

EMITENTE

oeste ENGENHARIA

OBJETO:

NOTA DE SERVIÇO DE PAVIMENTO ACABADO

ESCALA 1:200

CÓDIGO

Estrada Zonalta - Trecho01-126

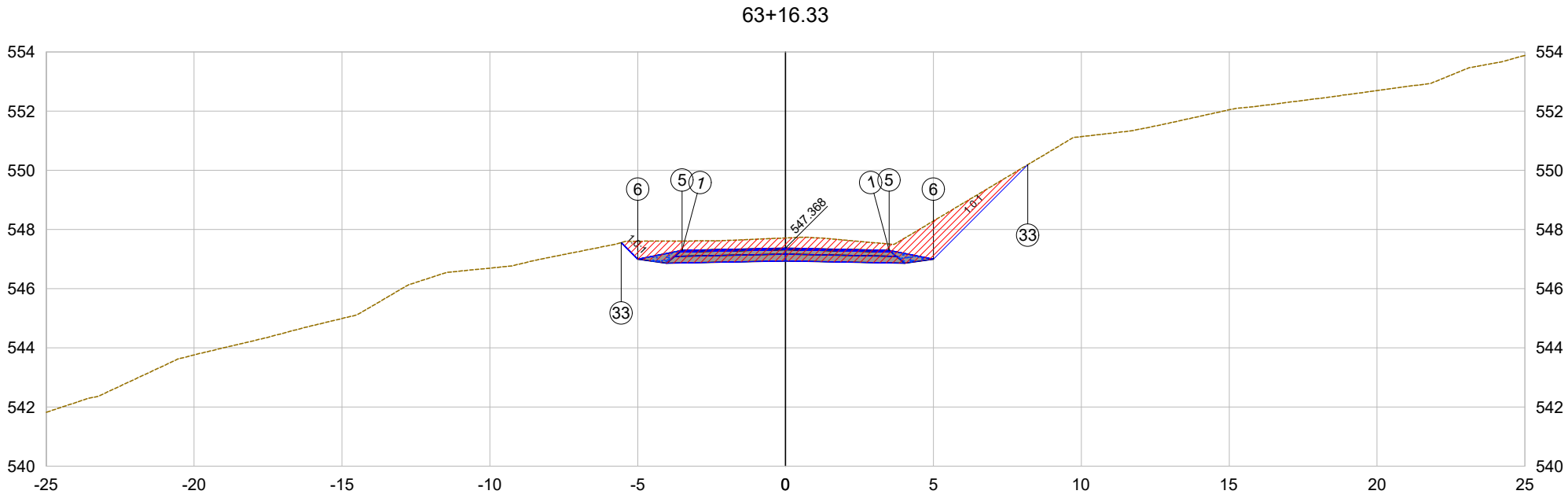

PLATAFORMA ACABADA LADO ESQUERDO	PTO.	1	5	6	33	
	DIST.	-3.500	-3.500	-5.000	-5.561	
	COTA	547.298	547.298	546.998	547.559	
PLATAFORMA ACABADA LADO DIREITO	PTO.	1	5	6	33	
	DIST.	3.500	3.500	5.000	8.193	
	COTA	547.298	547.298	546.998	550.191	

63+16.33

Cota terreno = 547.71

Cota projeto = 547.368

EMITENTE

oeste ENGENHARIA

OBJETO:

NOTA DE SERVIÇO DE PAVIMENTO ACABADO

ESCALA 1:200

CÓDIGO Estrada Zonalta - Trecho01-127

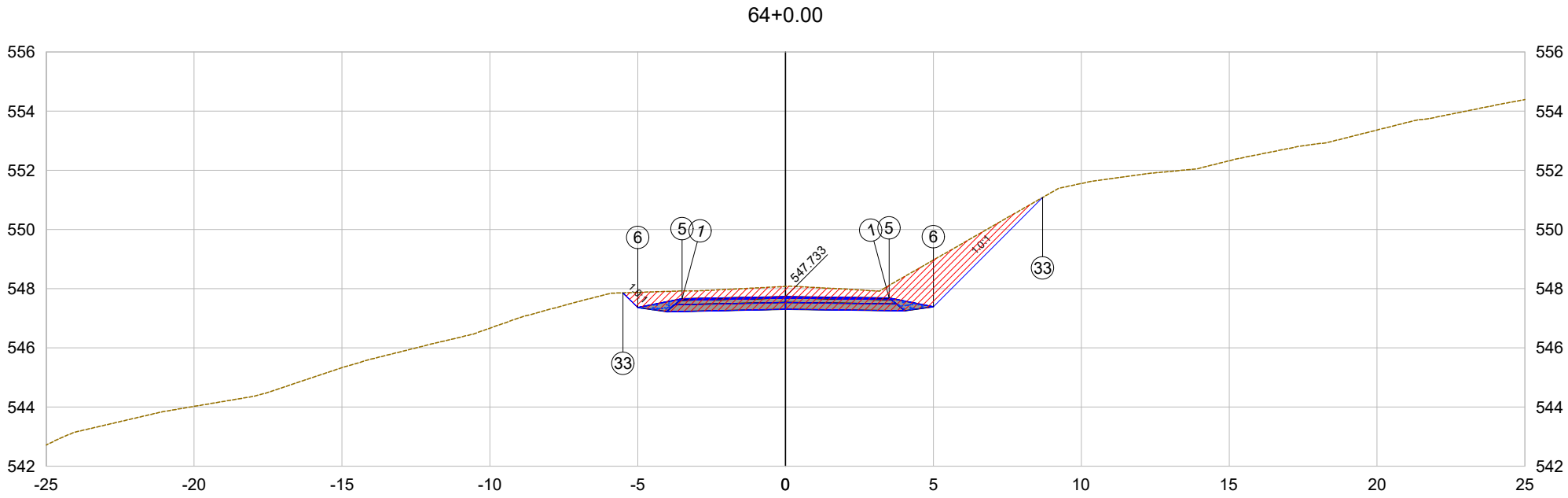

PLATAFORMA ACABADA LADO ESQUERDO	PTO.	1	5	6	33	
	DIST.	-3.500	-3.500	-5.000	-5.497	
	COTA	547.663	547.663	547.363	547.860	
PLATAFORMA ACABADA LADO DIREITO	PTO.	1	5	6	33	
	DIST.	3.500	3.500	5.000	8.695	
	COTA	547.689	547.689	547.389	551.083	

64+0.00

Cota terreno = 548.08

Cota projeto = 547.733

EMITENTE

oeste ENGENHARIA

OBJETO:

NOTA DE SERVIÇO DE PAVIMENTO ACABADO

ESCALA 1:200

CÓDIGO Estrada Zonalta - Trecho01-128

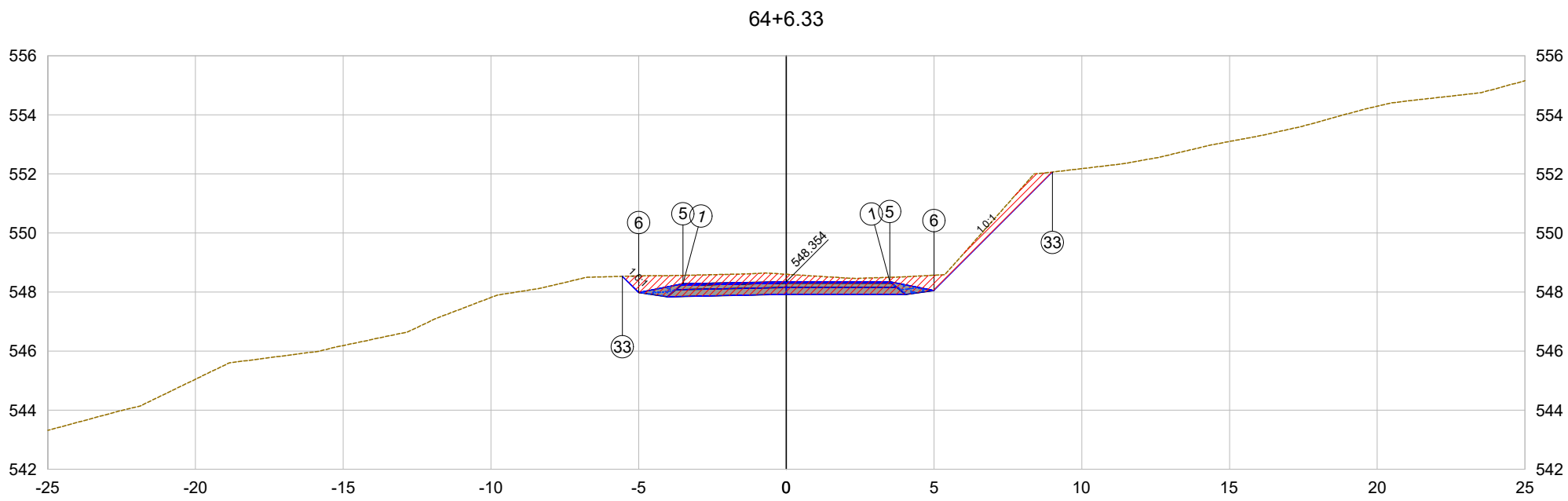

PLATAFORMA ACABADA LADO ESQUERDO	PTO.	1	5	6	33	
	DIST.	-3.500	-3.500	-5.000	-5.549	
	COTA	548.284	548.284	547.984	548.532	
PLATAFORMA ACABADA LADO DIREITO	PTO.	1	5	6	33	
	DIST.	3.500	3.500	5.000	9.009	
	COTA	548.354	548.354	548.054	552.063	

64+6.33

Cota terreno = 548.60

Cota projeto = 548.354

EMITENTE

oeste ENGENHARIA

OBJETO:

NOTA DE SERVIÇO DE PAVIMENTO ACABADO

ESCALA 1:200

CÓDIGO Estrada Zonalta - Trecho01-129

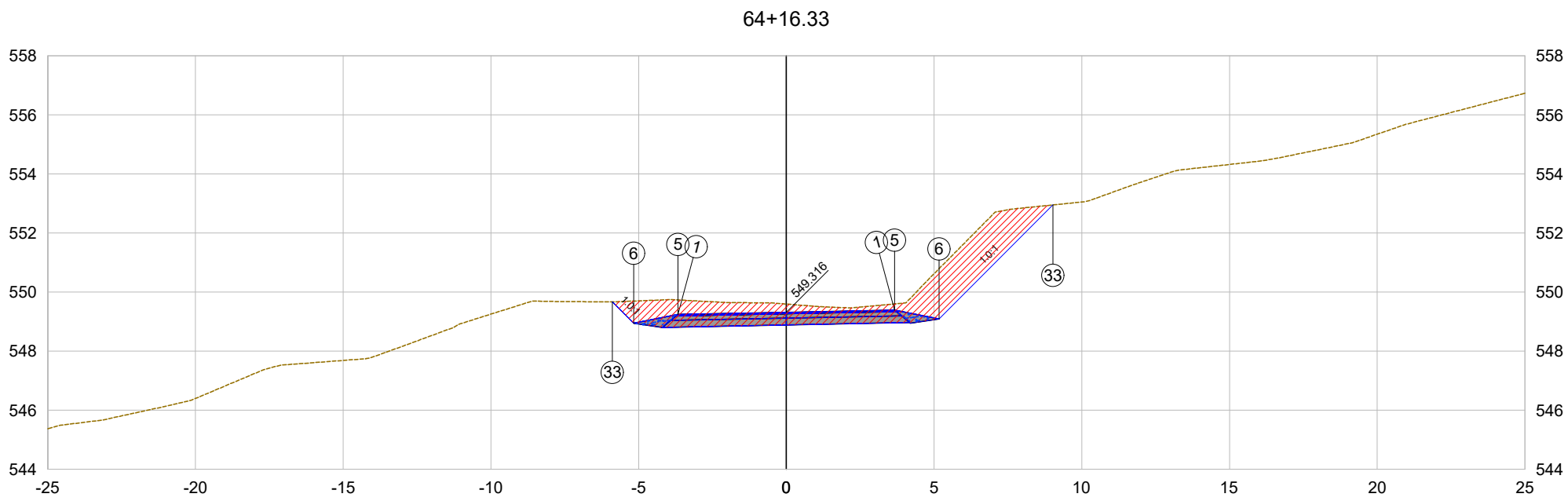

PLATAFORMA ACABADA LADO ESQUERDO	PTO.	1	5	6	33	
	DIST.	-3.667	-3.667	-5.167	-5.889	
	COTA	549.243	549.243	548.943	549.665	
PLATAFORMA ACABADA LADO DIREITO	PTO.	1	5	6	33	
	DIST.	3.667	3.667	5.167	9.027	
	COTA	549.389	549.389	549.089	552.950	

64+16.33

Cota terreno = 549.59

Cota projeto = 549.316

EMITENTE

oeste ENGENHARIA

OBJETO:

NOTA DE SERVIÇO DE PAVIMENTO ACABADO

ESCALA 1:200

CÓDIGO Estrada Zonalta - Trecho01-130

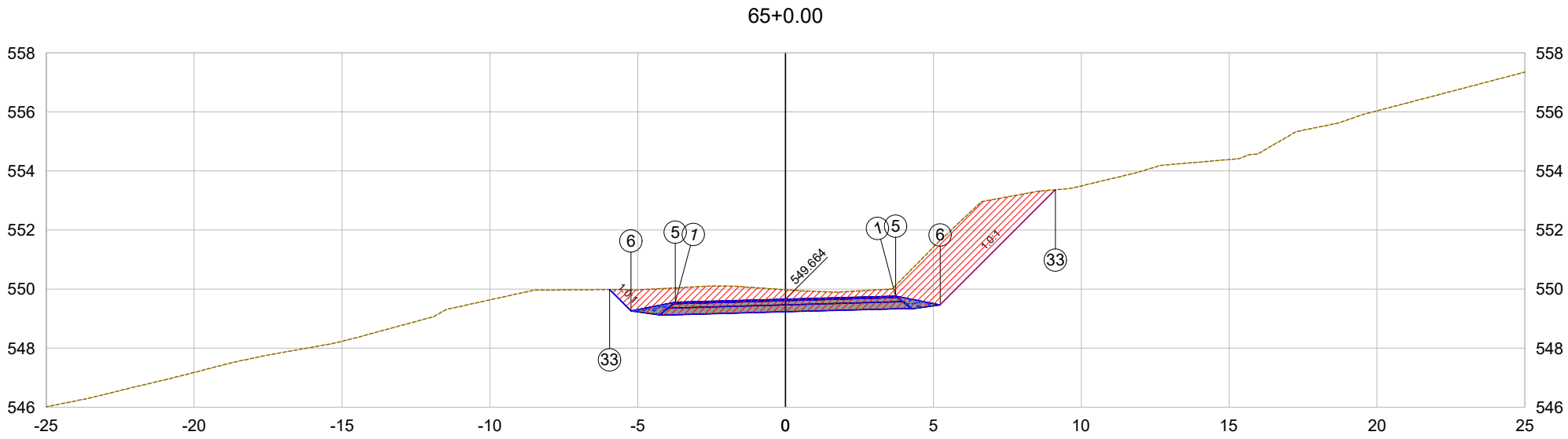

PLATAFORMA ACABADA LADO ESQUERDO	PTO.	1	5	6	33	
	DIST.	-3.728	-3.728	-5.228	-5.950	
	COTA	549.562	549.562	549.262	549.984	
PLATAFORMA ACABADA LADO DIREITO	PTO.	1	5	6	33	
	DIST.	3.728	3.728	5.228	9.127	
	COTA	549.766	549.766	549.466	553.365	

65+0.00

Cota terreno = 549.98

Cota projeto = 549.664

EMITENTE

oeste ENGENHARIA

OBJETO:

NOTA DE SERVIÇO DE PAVIMENTO ACABADO

ESCALA 1:200

CÓDIGO

Estrada Zonalta - Trecho01-131

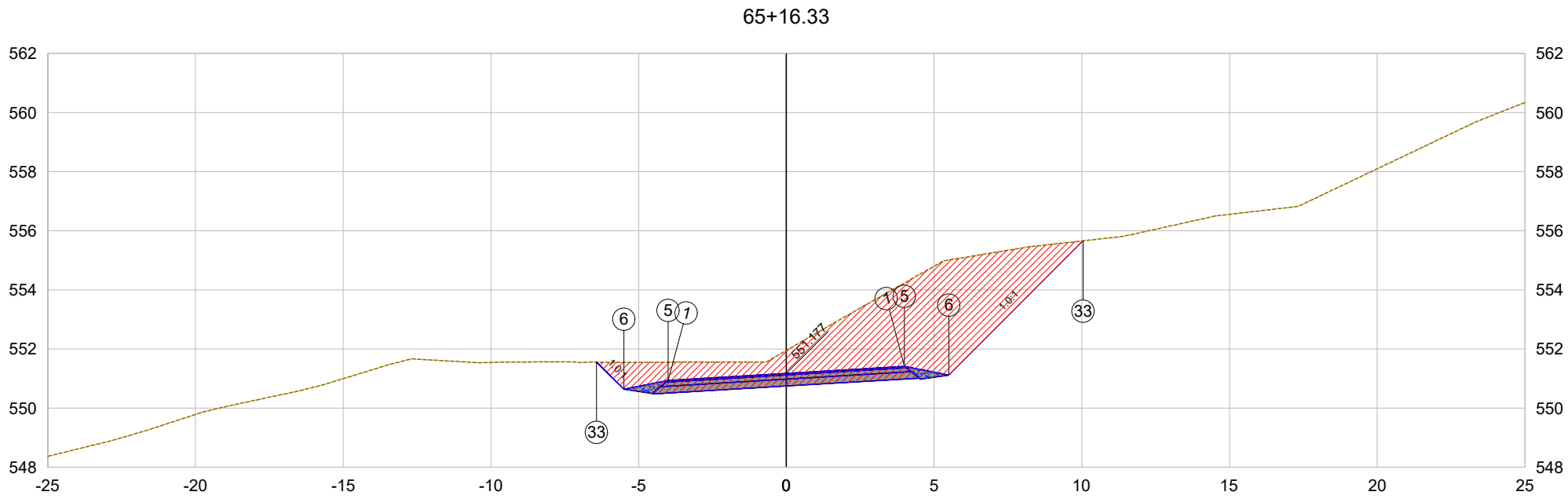

PLATAFORMA ACABADA LADO ESQUERDO	PTO.	1	5	6	33	
	DIST.	-4.000	-4.000	-5.500	-6.421	
	COTA	550.937	550.937	550.637	551.558	
PLATAFORMA ACABADA LADO DIREITO	PTO.	1	5	6	33	
	DIST.	4.000	4.000	5.500	10.044	
	COTA	551.417	551.417	551.117	555.661	

65+16.33

Cota terreno = 551.95

Cota projeto = 551.177

EMITENTE

oeste ENGENHARIA

OBJETO:

NOTA DE SERVIÇO DE PAVIMENTO ACABADO

ESCALA 1:200

CÓDIGO Estrada Zonalta - Trecho01-132

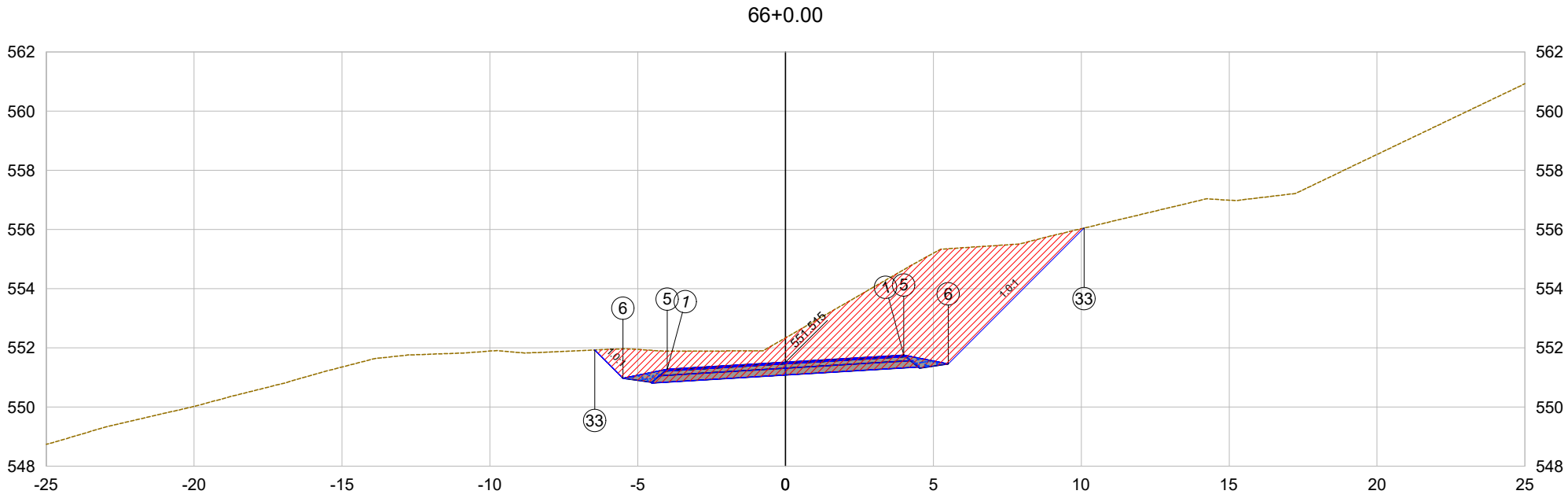

PLATAFORMA ACABADA LADO ESQUERDO	PTO.	1	5	6	33	
	DIST.	-4.000	-4.000	-5.500	-6.453	
	COTA	551.275	551.275	550.975	551.927	
PLATAFORMA ACABADA LADO DIREITO	PTO.	1	5	6	33	
	DIST.	4.000	4.000	5.500	10.094	
	COTA	551.755	551.755	551.455	556.048	

66+0.00

Cota terreno = 552.34

Cota projeto = 551.515

EMITENTE

oeste ENGENHARIA

OBJETO:

NOTA DE SERVIÇO DE PAVIMENTO ACABADO

ESCALA 1:200

CÓDIGO

Estrada Zonalta - Trecho01-133

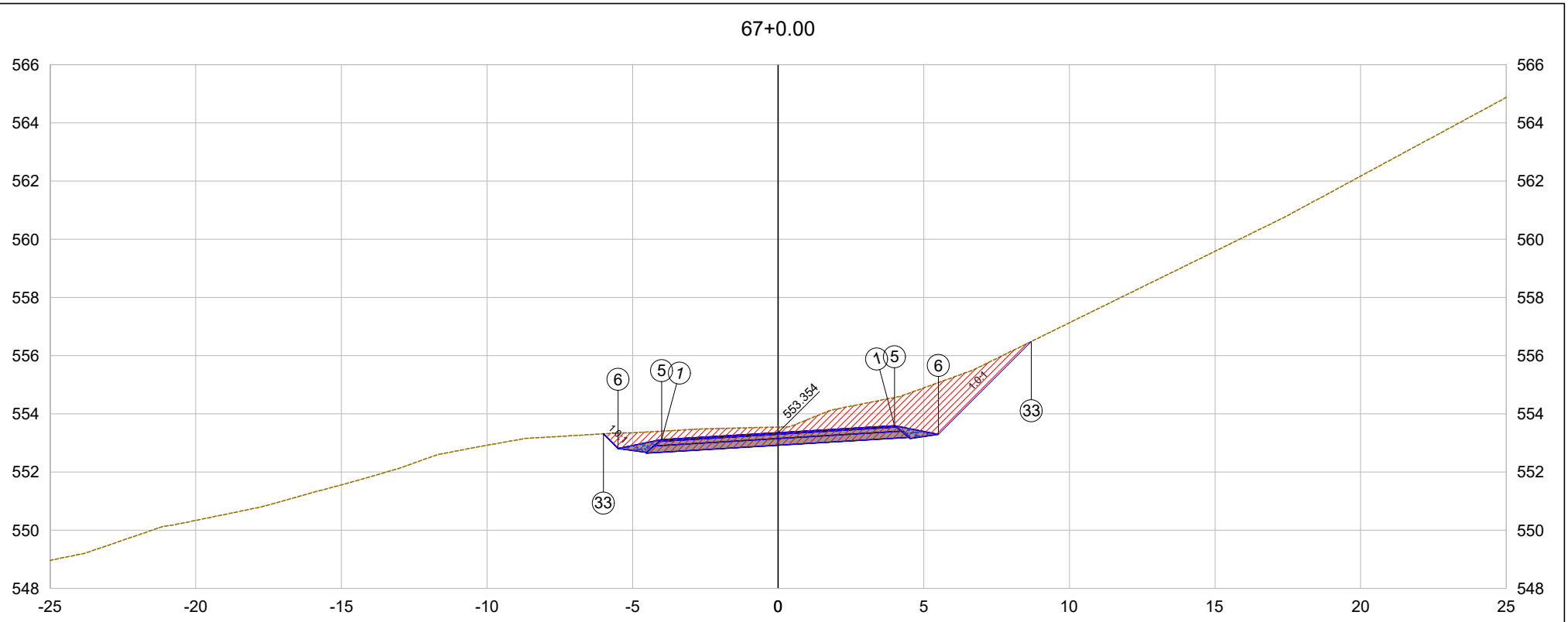

PLATAFORMA ACABADA LADO ESQUERDO	PTO.	1	5	6	33	
	DIST.	-4.000	-4.000	-5.500	-6.002	
	COTA	553.114	553.114	552.814	553.316	
PLATAFORMA ACABADA LADO DIREITO	PTO.	1	5	6	33	
	DIST.	4.000	4.000	5.500	8.694	
	COTA	553.594	553.594	553.294	556.488	

67+0.00

Cota terreno = 553.55

Cota projeto = 553.354

EMITENTE

oeste ENGENHARIA

OBJETO:

NOTA DE SERVIÇO DE PAVIMENTO ACABADO

ESCALA 1:200

CÓDIGO Estrada Zonalta - Trecho01-134

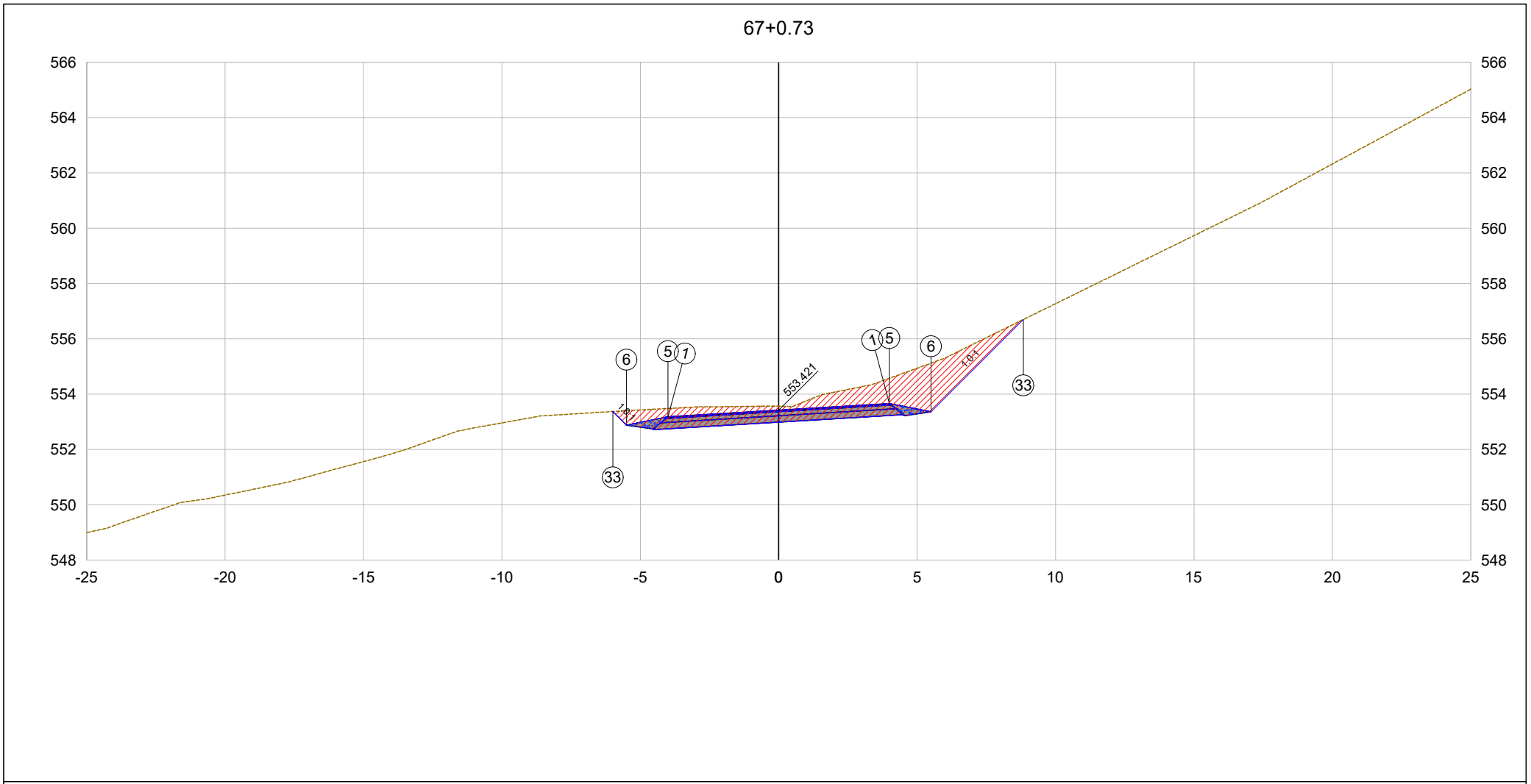

PLATAFORMA ACABADA LADO ESQUERDO	PTO.	1	5	6	33	
	DIST.	-4.000	-4.000	-5.500	-5.993	
	COTA	553.181	553.181	552.881	553.374	
PLATAFORMA ACABADA LADO DIREITO	PTO.	1	5	6	33	
	DIST.	4.000	4.000	5.500	8.838	
	COTA	553.661	553.661	553.361	556.699	

67+0.73

Cota terreno = 553.57

Cota projeto = 553.421

EMITENTE

oeste ENGENHARIA

OBJETO:

NOTA DE SERVIÇO DE PAVIMENTO ACABADO

ESCALA 1:200

CÓDIGO

Estrada Zonalta - Trecho01-135

68+0.00

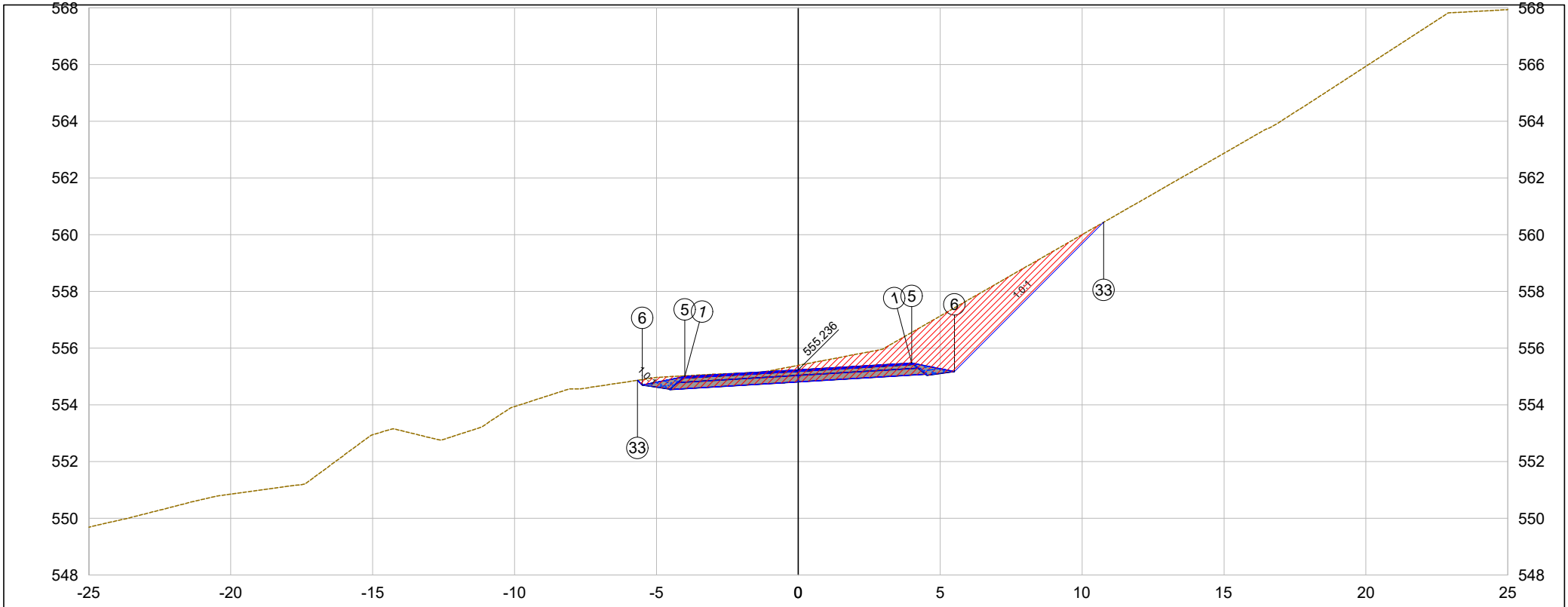

PLATAFORMA ACABADA LADO ESQUERDO	PTO.	1	5	6	33	
	DIST.	-4.000	-4.000	-5.500	-5.670	
	COTA	554.996	554.996	554.696	554.865	
PLATAFORMA ACABADA LADO DIREITO	PTO.	1	5	6	33	
	DIST.	4.000	4.000	5.500	10.762	
	COTA	555.476	555.476	555.176	560.438	

68+0.00

Cota terreno = 555.39

Cota projeto = 555.236

EMITENTE

oeste ENGENHARIA

OBJETO:

NOTA DE SERVIÇO DE PAVIMENTO ACABADO

ESCALA 1:200

CÓDIGO Estrada Zonalta - Trecho01-136

68+5.13

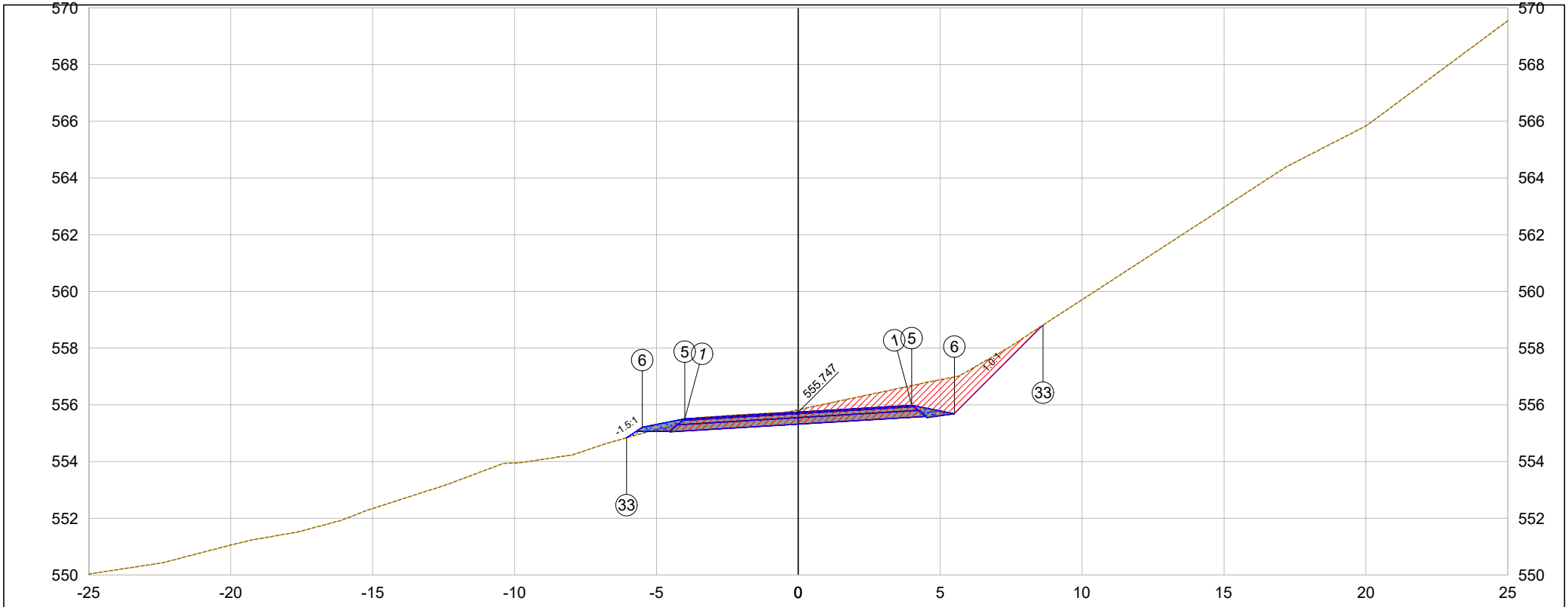

PLATAFORMA ACABADA LADO ESQUERDO	PTO.	1	5	6	33	
	DIST.	-4.000	-4.000	-5.500	-6.048	
	COTA	555.507	555.507	555.207	554.842	
PLATAFORMA ACABADA LADO DIREITO	PTO.	1	5	6	33	
	DIST.	4.000	4.000	5.500	8.624	
	COTA	555.987	555.987	555.687	558.811	

68+5.13

Cota terreno = 555.83

Cota projeto = 555.747

EMITENTE

oeste ENGENHARIA

OBJETO:

NOTA DE SERVIÇO DE PAVIMENTO ACABADO

ESCALA 1:200

CÓDIGO

Estrada Zonalta - Trecho01-137

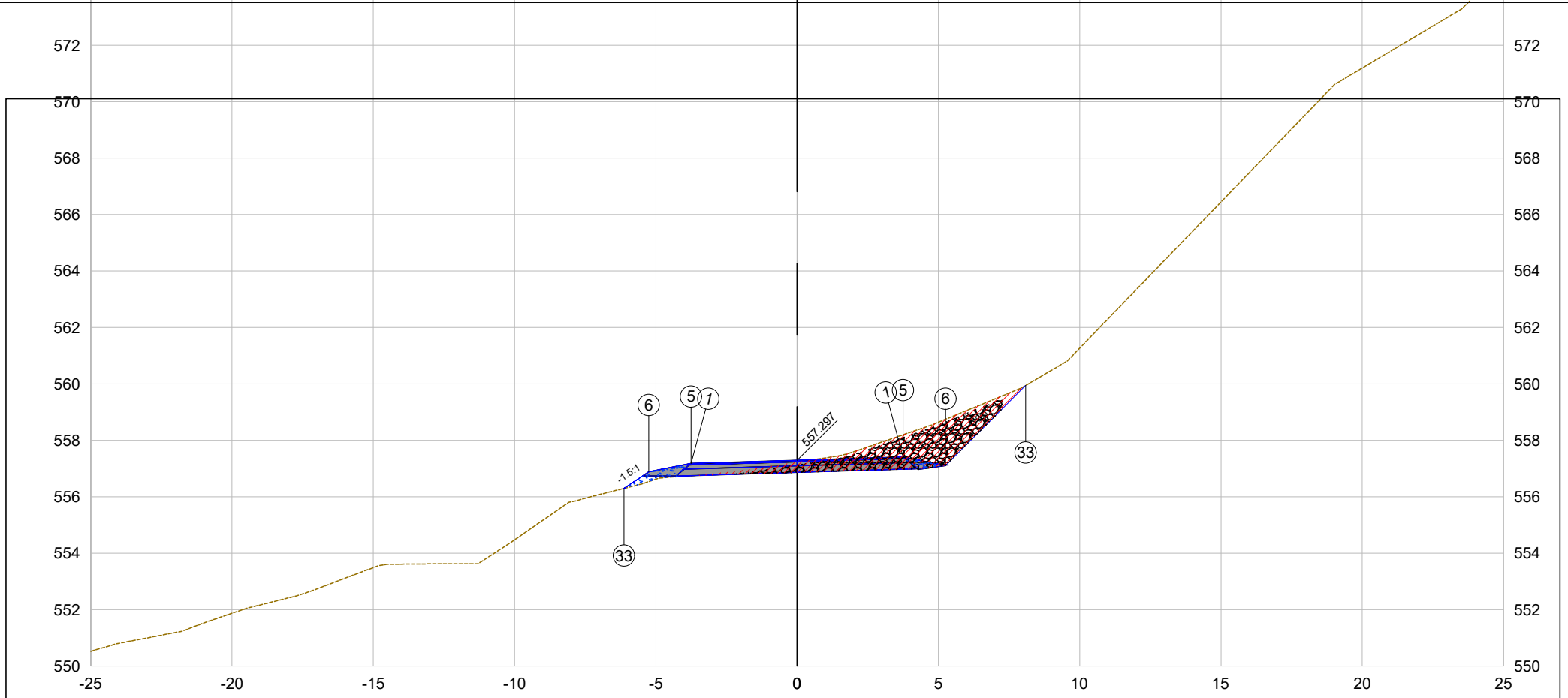

PLATAFORMA ACABADA LADO ESQUERDO	PTO.	1	5	6	33	
	DIST.	-3.752	-3.752	-5.252	-6.131	
	COTA	557.183	557.183	556.883	556.297	
PLATAFORMA ACABADA LADO DIREITO	PTO.	1	5	6	33	
	DIST.	3.752	3.752	5.252	8.089	
	COTA	557.410	557.410	557.110	559.947	

69+0.00

Cota terreno = 557.23

Cota projeto = 557.297

EMITENTE

oeste ENGENHARIA

OBJETO:

NOTA DE SERVIÇO DE PAVIMENTO ACABADO

ESCALA 1:200

CÓDIGO

Estrada Zonalta - Trecho01-138

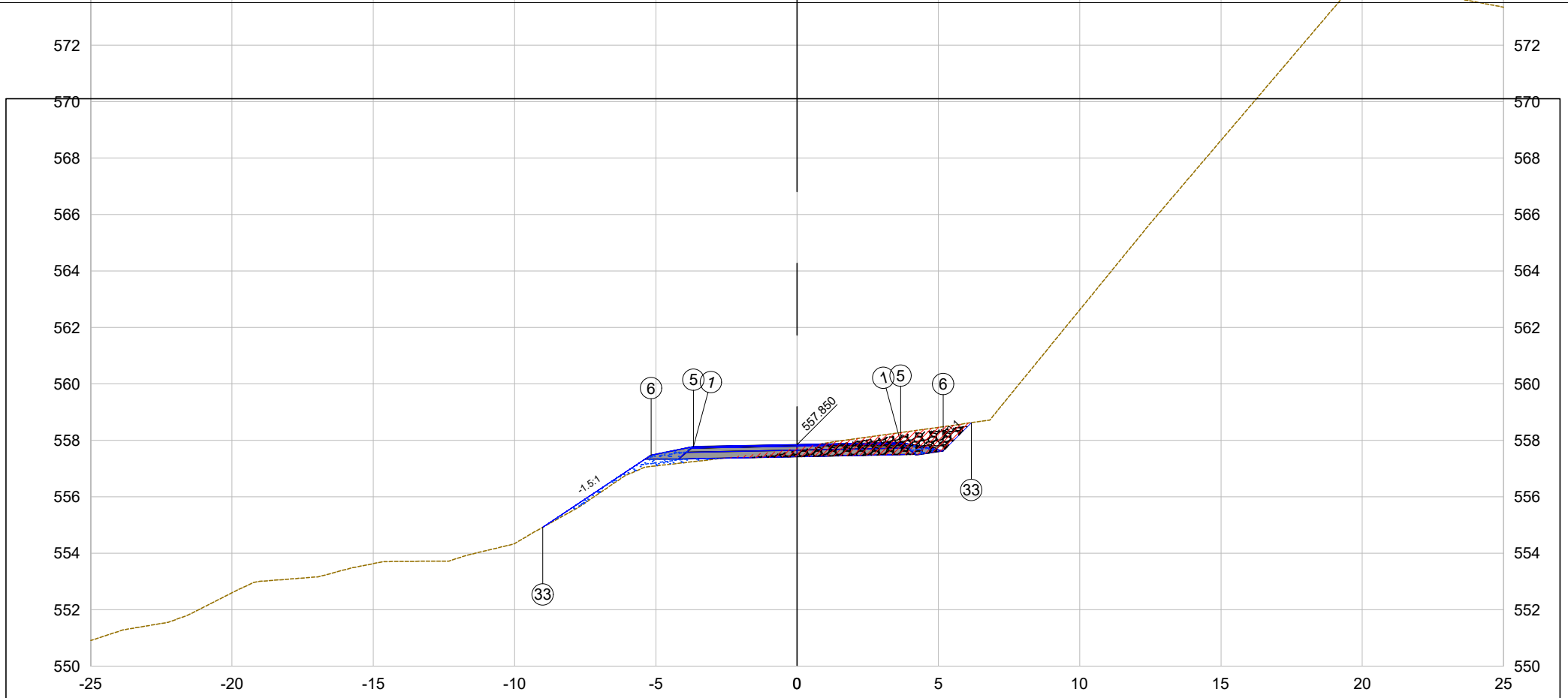

PLATAFORMA ACABADA LADO ESQUERDO	PTO.	1	5	6	33
	DIST.	-3.667	-3.667	-5.167	-9.001
	COTA	557.777	557.777	557.477	554.921
PLATAFORMA ACABADA LADO DIREITO	PTO.	1	5	6	33
	DIST.	3.667	3.667	5.167	6.167
	COTA	557.924	557.924	557.624	558.624

69+5.13

Cota terreno = 557.73

Cota projeto = 557.850

EMITENTE

oeste ENGENHARIA

OBJETO:

NOTA DE SERVIÇO DE PAVIMENTO ACABADO

ESCALA 1:200

CÓDIGO

Estrada Zonalta - Trecho01-139

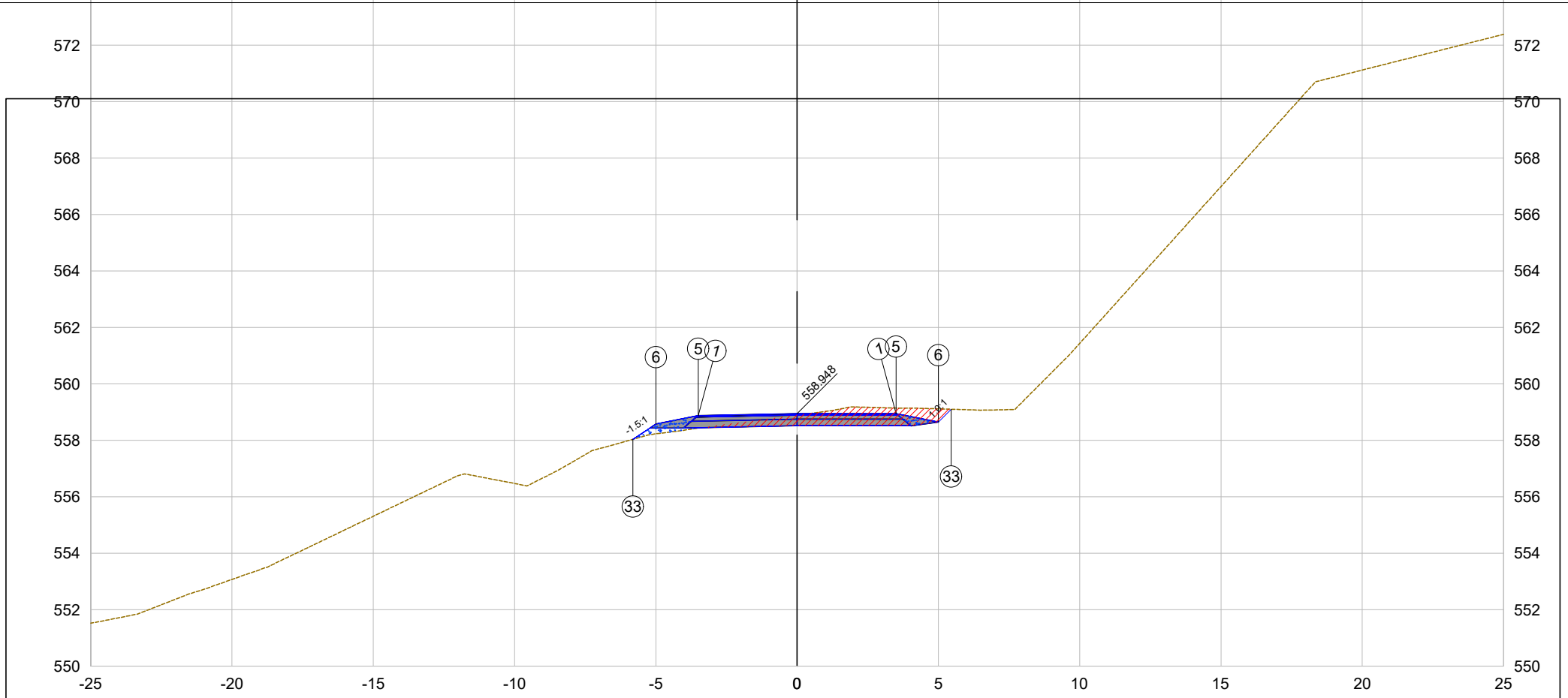

PLATAFORMA ACABADA LADO ESQUERDO	PTO. DIST. COTA	1 -3.500 558.878		5 -3.500 558.878	6 -5.000 558.578	33 -5.812 558.037
PLATAFORMA ACABADA LADO DIREITO	PTO. DIST. COTA	1 3.500 558.948		5 3.500 558.948	6 5.000 558.648	33 5.454 559.102

69+15.13

Cota terreno = 558.89

Cota projeto = 558.948

EMITENTE

oeste ENGENHARIA

OBJETO:

NOTA DE SERVIÇO DE PAVIMENTO ACABADO

ESCALA 1:200

CÓDIGO Estrada Zonalta - Trecho01-140

70+0.00

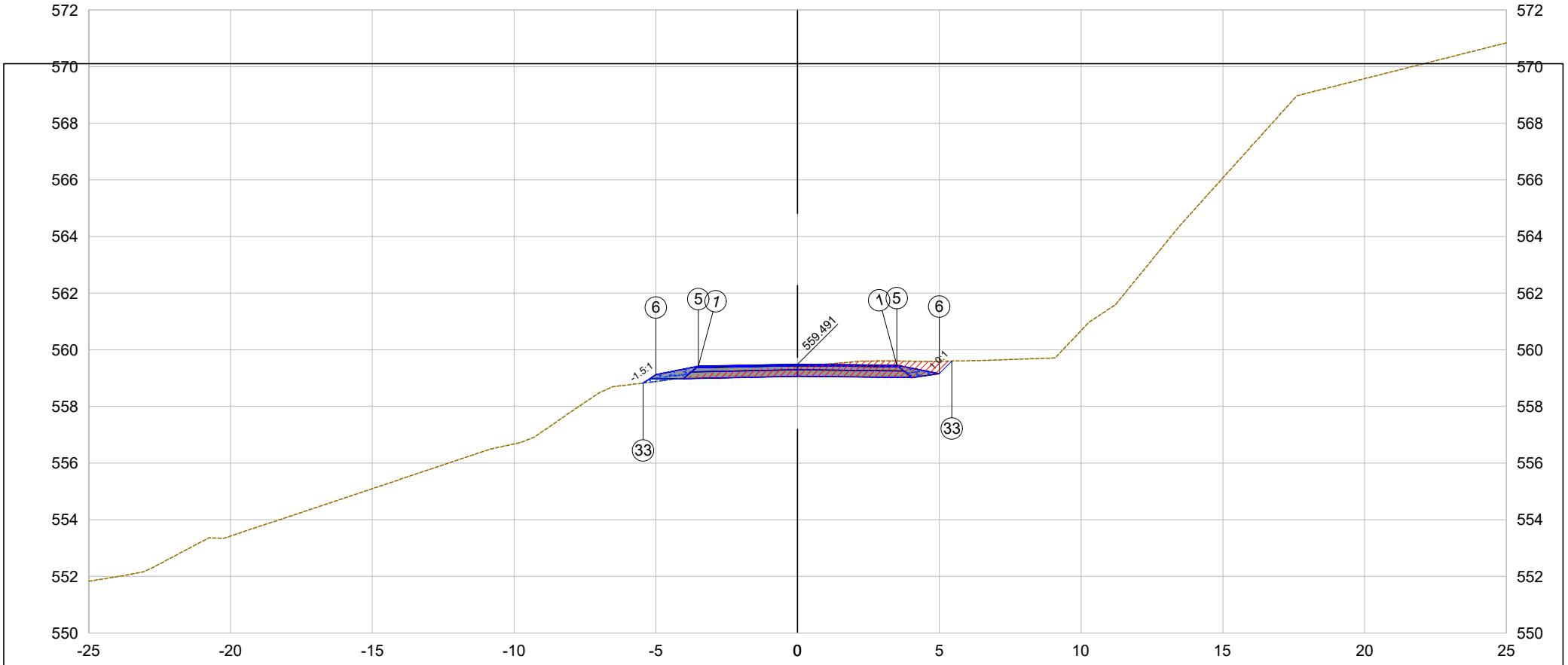

PLATAFORMA ACABADA LADO ESQUERDO	PTO.	1	5	6	33
	DIST.	-3.500	-3.500	-5.000	-5.443
	COTA	559.421	559.421	559.121	558.826
PLATAFORMA ACABADA LADO DIREITO	PTO.	1	5	6	33
	DIST.	3.500	3.500	5.000	5.446
	COTA	559.457	559.457	559.157	559.603

70+0.00

Cota terreno = 559.40

Cota projeto = 559.491

EMITENTE

oeste ENGENHARIA

OBJETO:

NOTA DE SERVIÇO DE PAVIMENTO ACABADO

ESCALA 1:200

CÓDIGO

Estrada Zonalta - Trecho01-141

70+5.13

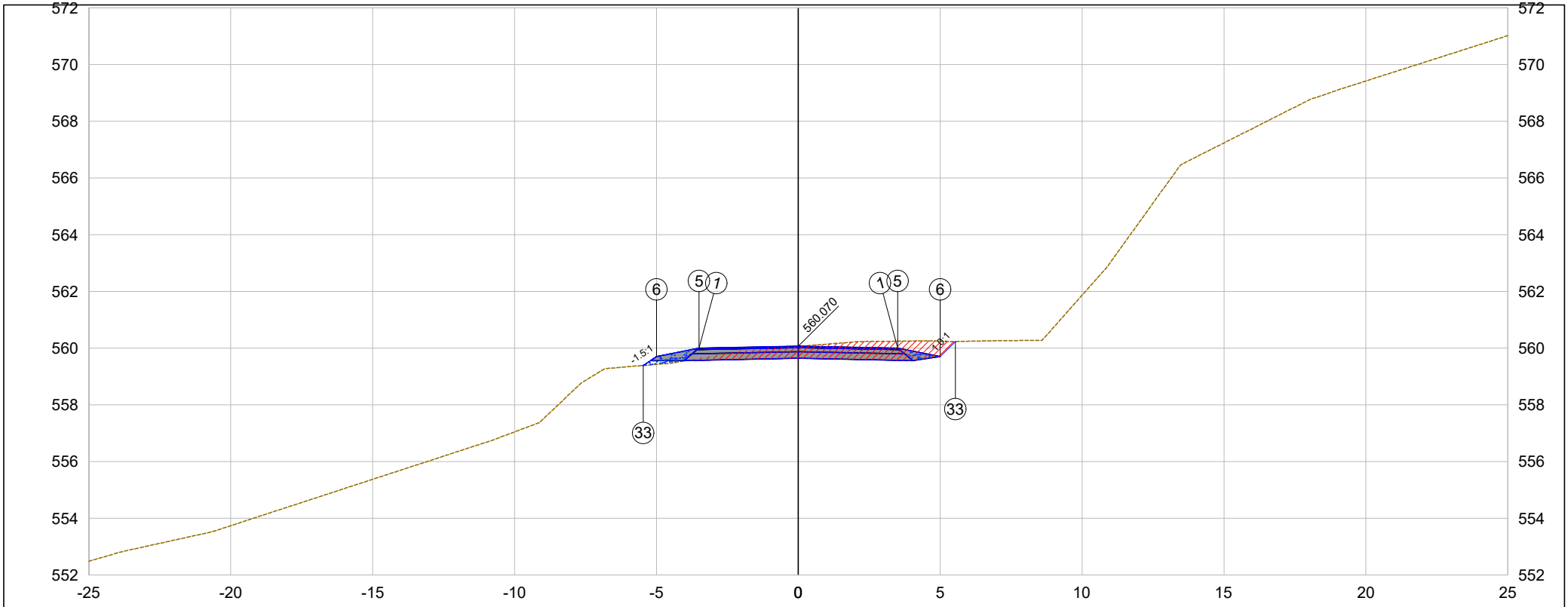

PLATAFORMA ACABADA LADO ESQUERDO	PTO.	1	5	6	33	
	DIST.	-3.500	-3.500	-5.000	-5.467	
	COTA	560.000	560.000	559.700	559.389	
PLATAFORMA ACABADA LADO DIREITO	PTO.	1	5	6	33	
	DIST.	3.500	3.500	5.000	5.533	
	COTA	560.000	560.000	559.700	560.233	

70+5.13

Cota terreno = 560.06

Cota projeto = 560.070

EMITENTE

oeste ENGENHARIA

OBJETO:

NOTA DE SERVIÇO DE PAVIMENTO ACABADO

ESCALA 1:200

CÓDIGO Estrada Zonalta - Trecho01-142

71+0.00

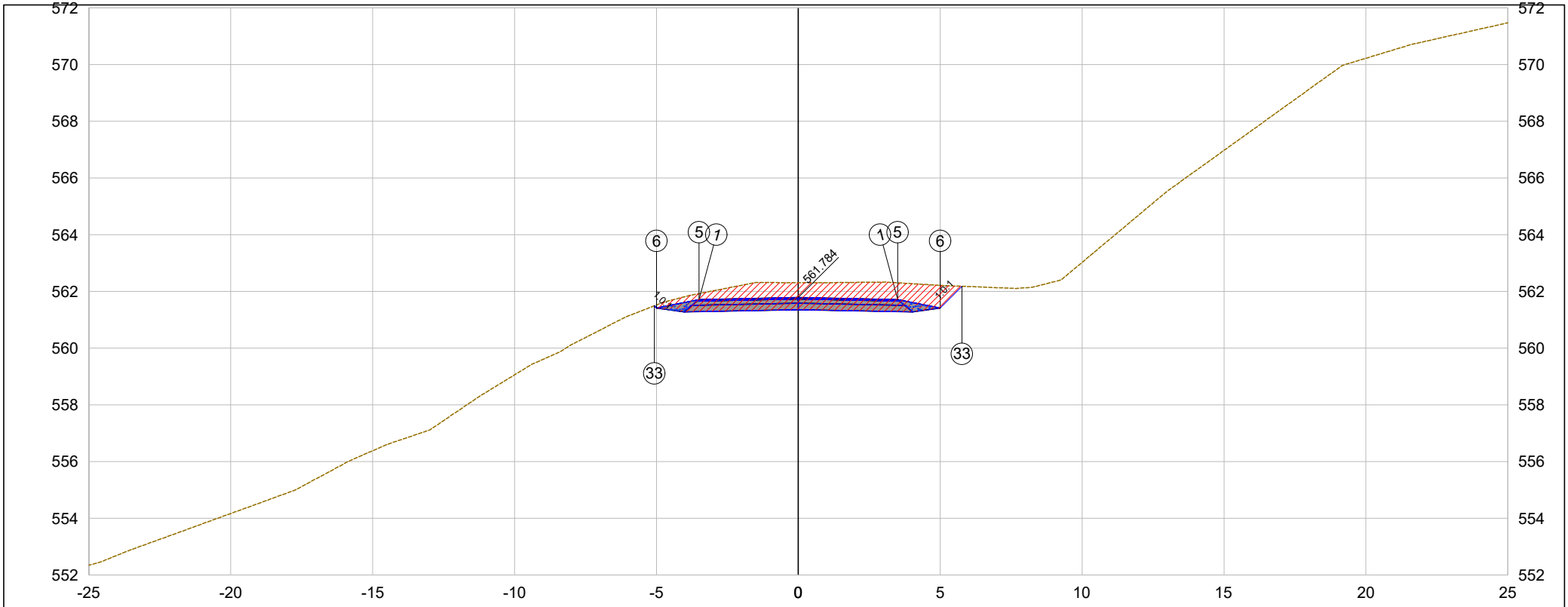

PLATAFORMA ACABADA LADO ESQUERDO	PTO.	1	5	6	33
	DIST.	-3.500	-3.500	-5.000	-5.077
	COTA	561.714	561.714	561.414	561.491
PLATAFORMA ACABADA LADO DIREITO	PTO.	1	5	6	33
	DIST.	3.500	3.500	5.000	5.767
	COTA	561.714	561.714	561.414	562.181

71+0.00

Cota terreno = 562.31

Cota projeto = 561.784

EMITENTE

oeste ENGENHARIA

OBJETO:

NOTA DE SERVIÇO DE PAVIMENTO ACABADO

ESCALA 1:200

CÓDIGO

Estrada Zonalta - Trecho01-143

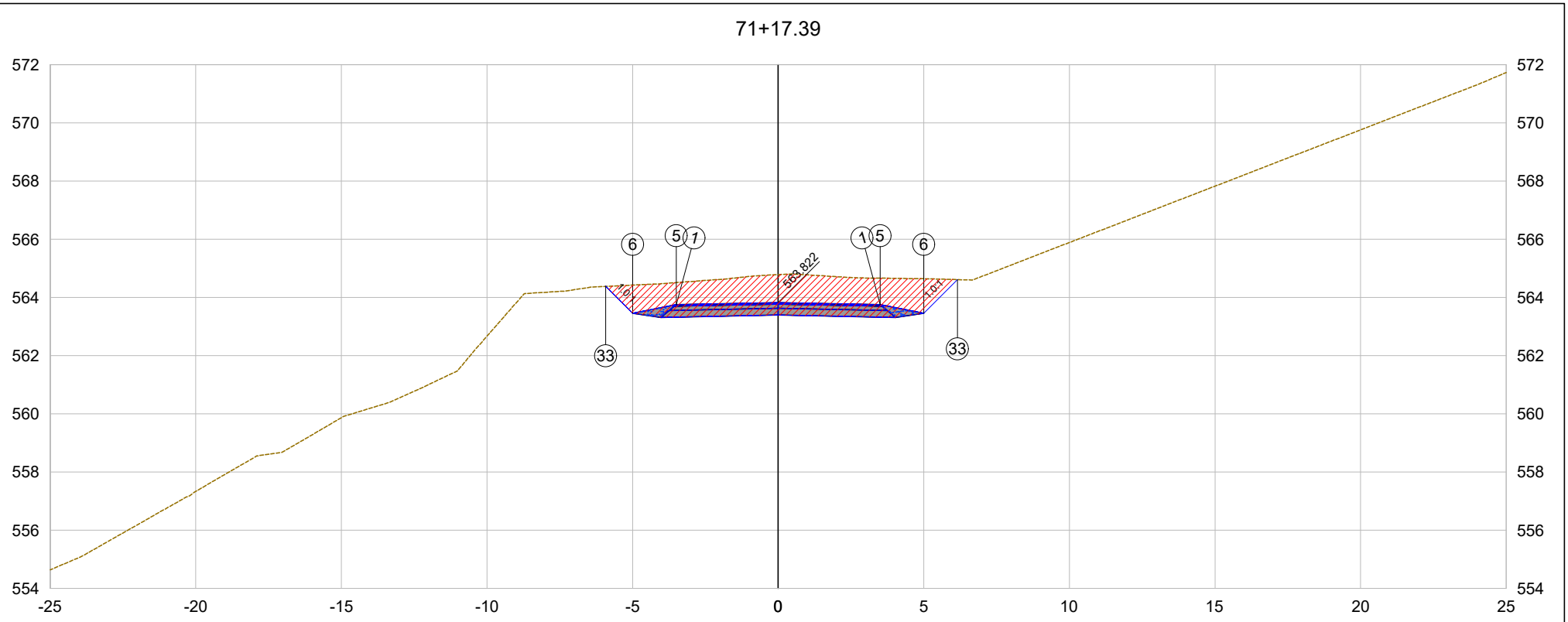

PLATAFORMA ACABADA LADO ESQUERDO	PTO.	1	5	6	33	
	DIST.	-3.500	-3.500	-5.000	-5.927	
	COTA	563.752	563.752	563.452	564.379	
PLATAFORMA ACABADA LADO DIREITO	PTO.	1	5	6	33	
	DIST.	3.500	3.500	5.000	6.160	
	COTA	563.752	563.752	563.452	564.612	

71+17.39

Cota terreno = 564.78

Cota projeto = 563.822

EMITENTE

oeste ENGENHARIA

OBJETO:

NOTA DE SERVIÇO DE PAVIMENTO ACABADO

ESCALA 1:200

CÓDIGO Estrada Zonalta - Trecho01-144

72+0.00

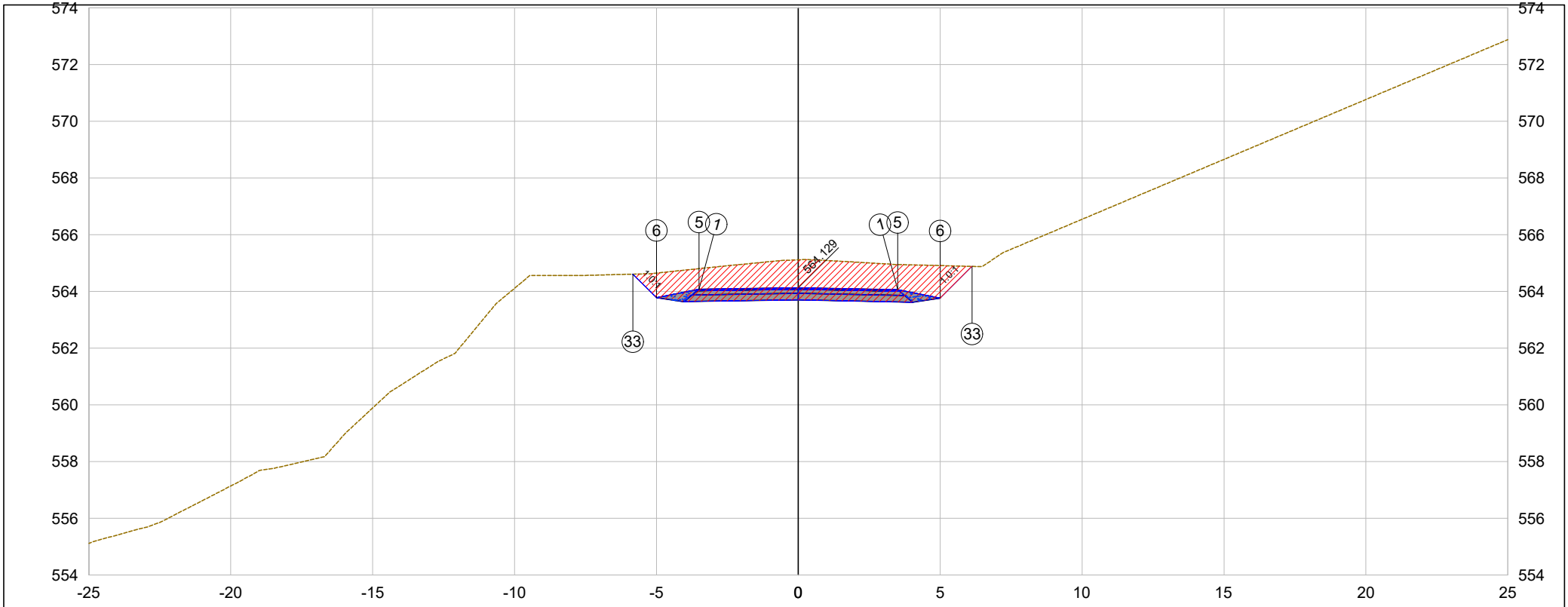

PLATAFORMA ACABADA LADO ESQUERDO	PTO.	1	5	6	33	
	DIST.	-3.500	-3.500	-5.000	-5.831	
	COTA	564.077	564.077	563.777	564.608	
PLATAFORMA ACABADA LADO DIREITO	PTO.	1	5	6	33	
	DIST.	3.500	3.500	5.000	6.123	
	COTA	564.059	564.059	563.759	564.882	

72+0.00

Cota terreno = 565.11

Cota projeto = 564.129

EMITENTE

oeste ENGENHARIA

OBJETO:

NOTA DE SERVIÇO DE PAVIMENTO ACABADO

ESCALA 1:200

CÓDIGO Estrada Zonalta - Trecho01-145

72+7.39

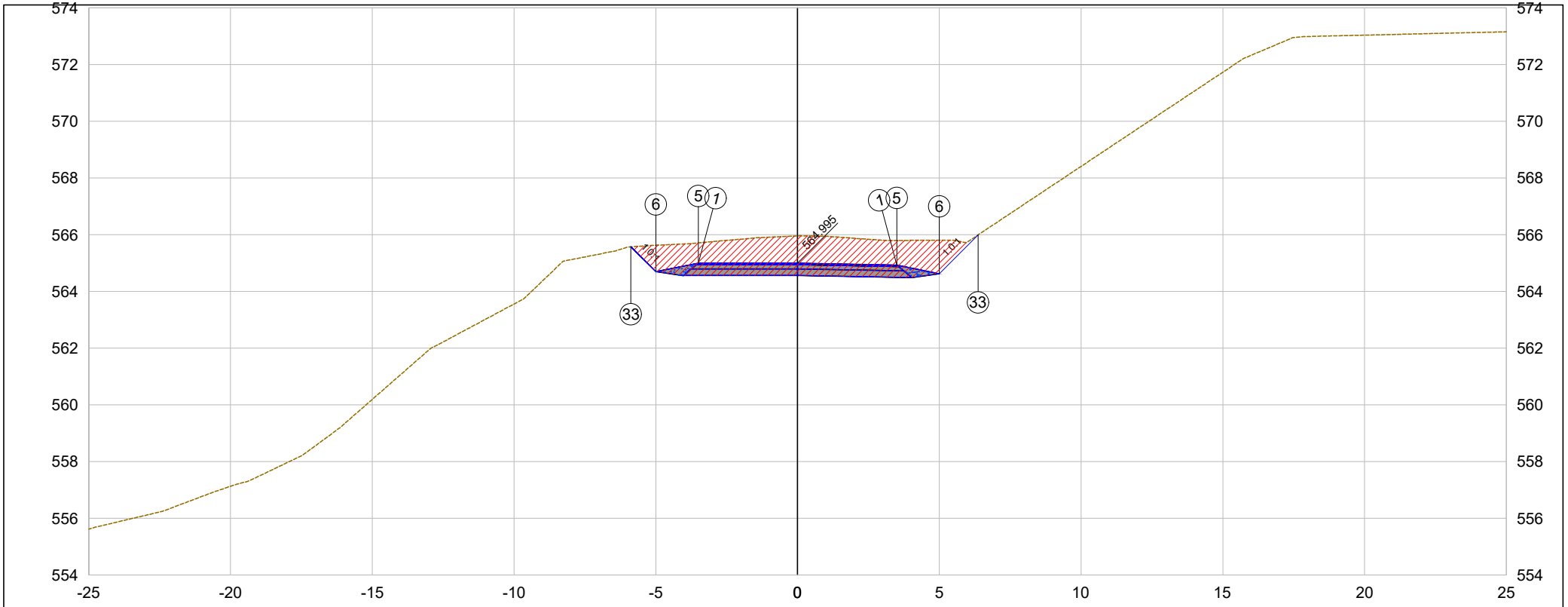

PLATAFORMA ACABADA LADO ESQUERDO	PTO.	1	5	6	33	
	DIST.	-3.500	-3.500	-5.000	-5.878	
	COTA	564.995	564.995	564.695	565.573	
PLATAFORMA ACABADA LADO DIREITO	PTO.	1	5	6	33	
	DIST.	3.500	3.500	5.000	6.365	
	COTA	564.925	564.925	564.625	565.990	

72+7.39

Cota terreno = 565.96

Cota projeto = 564.995

EMITENTE

oeste ENGENHARIA

OBJETO:

NOTA DE SERVIÇO DE PAVIMENTO ACABADO

ESCALA 1:200

CÓDIGO Estrada Zonalta - Trecho01-146

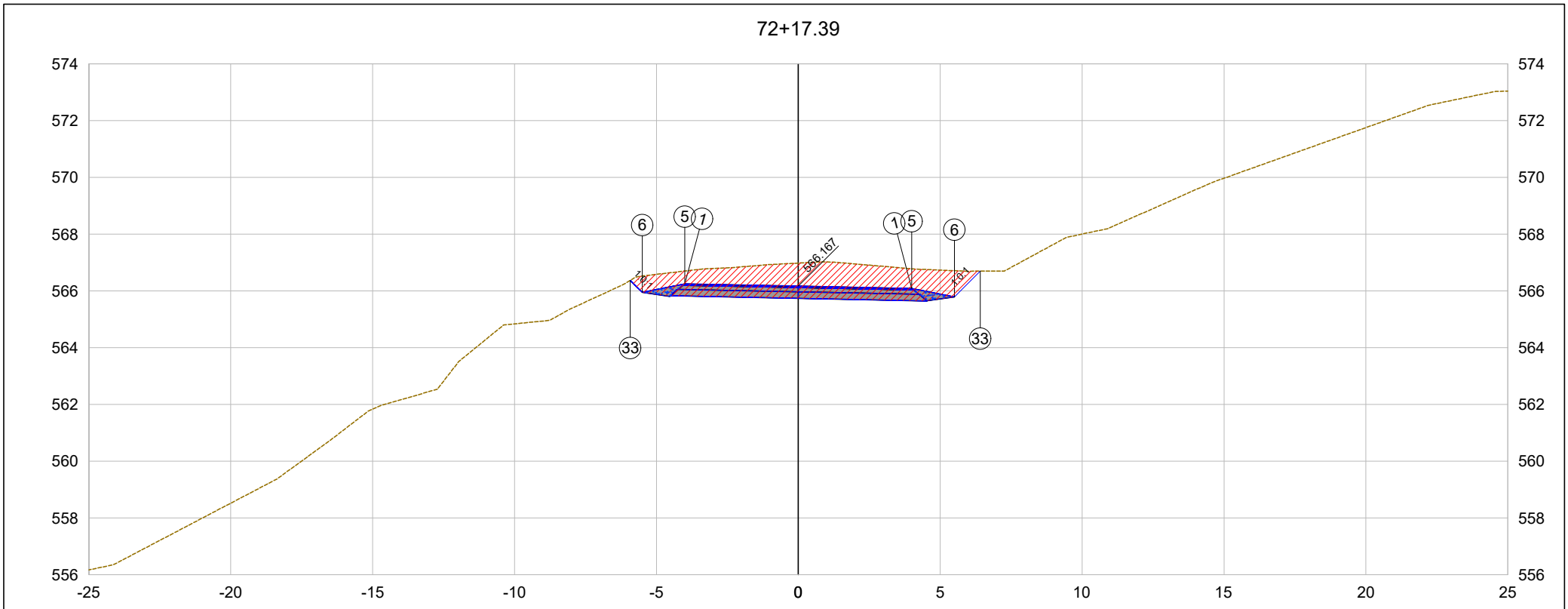

PLATAFORMA ACABADA LADO ESQUERDO	PTO.	1	5	6	33	
	DIST.	-4.000	-4.000	-5.500	-5.922	
	COTA	566.247	566.247	565.947	566.370	
PLATAFORMA ACABADA LADO DIREITO	PTO.	1	5	6	33	
	DIST.	4.000	4.000	5.500	6.408	
	COTA	566.087	566.087	565.787	566.695	

72+17.39

Cota terreno = 566.98

Cota projeto = 566.167

EMITENTE

oeste ENGENHARIA

OBJETO:

NOTA DE SERVIÇO DE PAVIMENTO ACABADO

ESCALA 1:200

CÓDIGO Estrada Zonalta - Trecho01-147

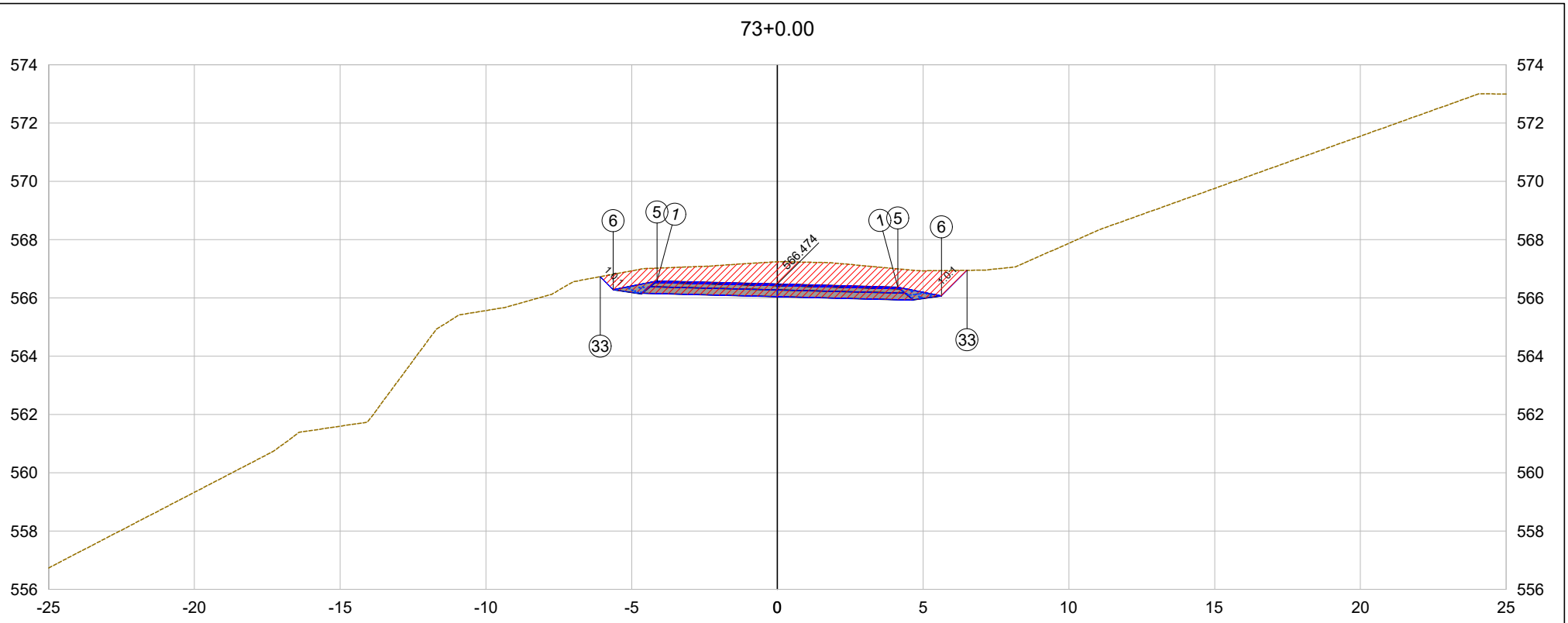

PLATAFORMA ACABADA LADO ESQUERDO	PTO.	1	5	6	33	
	DIST.	-4.131	-4.131	-5.631	-6.080	
	COTA	566.578	566.578	566.278	566.727	
PLATAFORMA ACABADA LADO DIREITO	PTO.	1	5	6	33	
	DIST.	4.131	4.131	5.631	6.507	
	COTA	566.369	566.369	566.069	566.946	

73+0.00

Cota terreno = 567.24

Cota projeto = 566.474

EMITENTE

oeste ENGENHARIA

OBJETO:

NOTA DE SERVIÇO DE PAVIMENTO ACABADO

ESCALA 1:200

CÓDIGO Estrada Zonalta - Trecho01-148

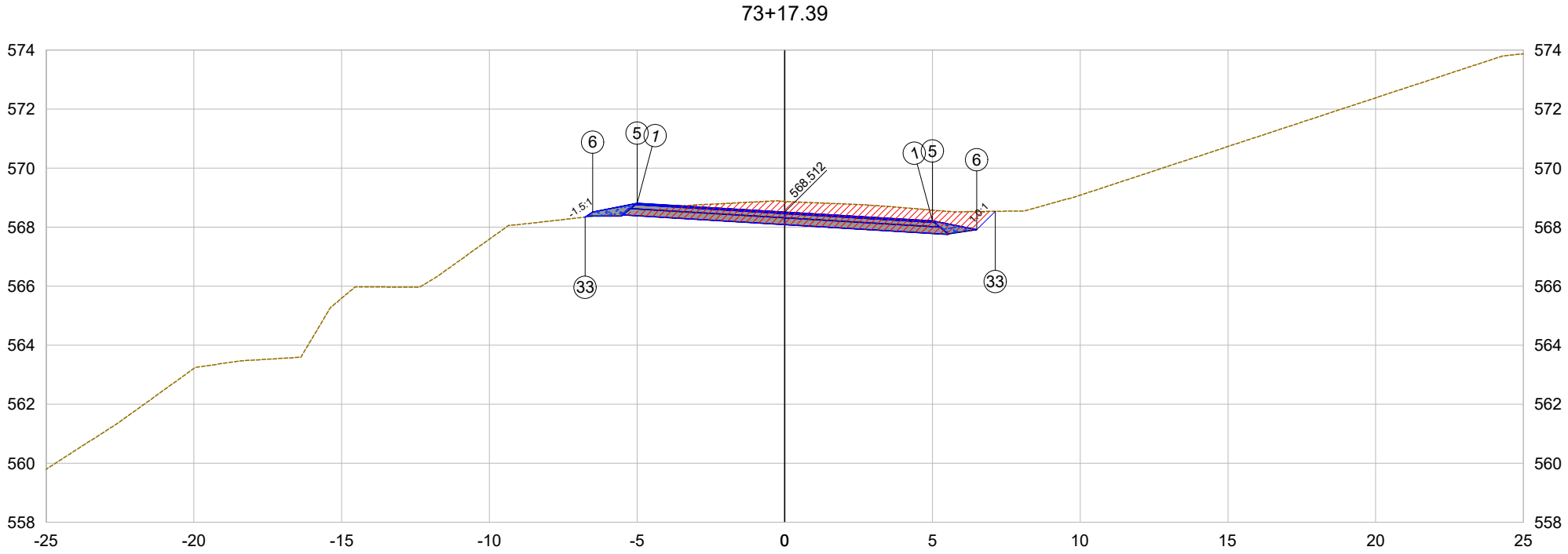

PLATAFORMA ACABADA LADO ESQUERDO	PTO.	1	5	6	33
	DIST.	-5.000	-5.000	-6.500	-6.756
	COTA	568.812	568.812	568.512	568.342
PLATAFORMA ACABADA LADO DIREITO	PTO.	1	5	6	33
	DIST.	5.000	5.000	6.500	7.124
	COTA	568.212	568.212	567.912	568.536

73+17.39

Cota terreno = 568.87

Cota projeto = 568.512

EMITENTE

oeste ENGENHARIA

OBJETO:

NOTA DE SERVIÇO DE PAVIMENTO ACABADO

ESCALA 1:200

CÓDIGO Estrada Zonalta - Trecho01-149

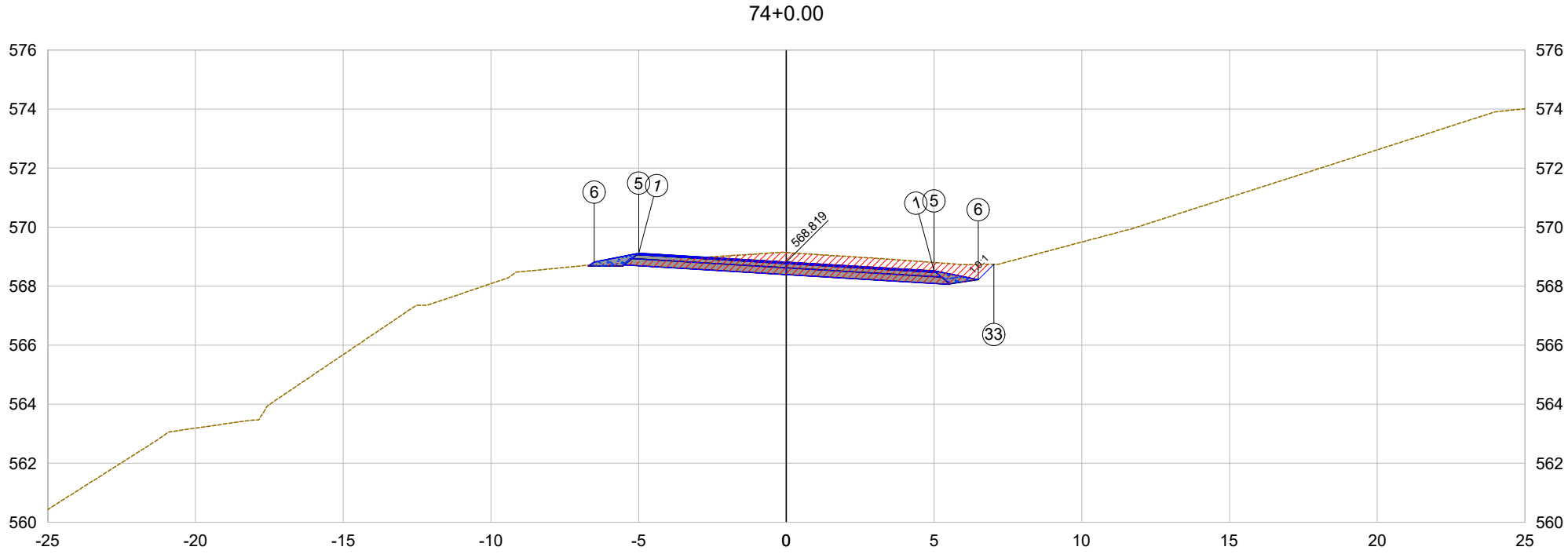

PLATAFORMA ACABADA LADO ESQUERDO	PTO.	1		5	6	
	DIST.	-5.000		-5.000	-6.500	
	COTA	569.119		569.119	568.819	
PLATAFORMA ACABADA LADO DIREITO	PTO.	1		5	6	33
	DIST.	5.000		5.000	6.500	7.021
	COTA	568.519		568.519	568.219	568.740

74+0.00

Cota terreno = 569.14

Cota projeto = 568.819

EMITENTE

oeste ENGENHARIA

OBJETO:

NOTA DE SERVIÇO DE PAVIMENTO ACABADO

ESCALA 1:200

CÓDIGO Estrada Zonalta - Trecho01-150

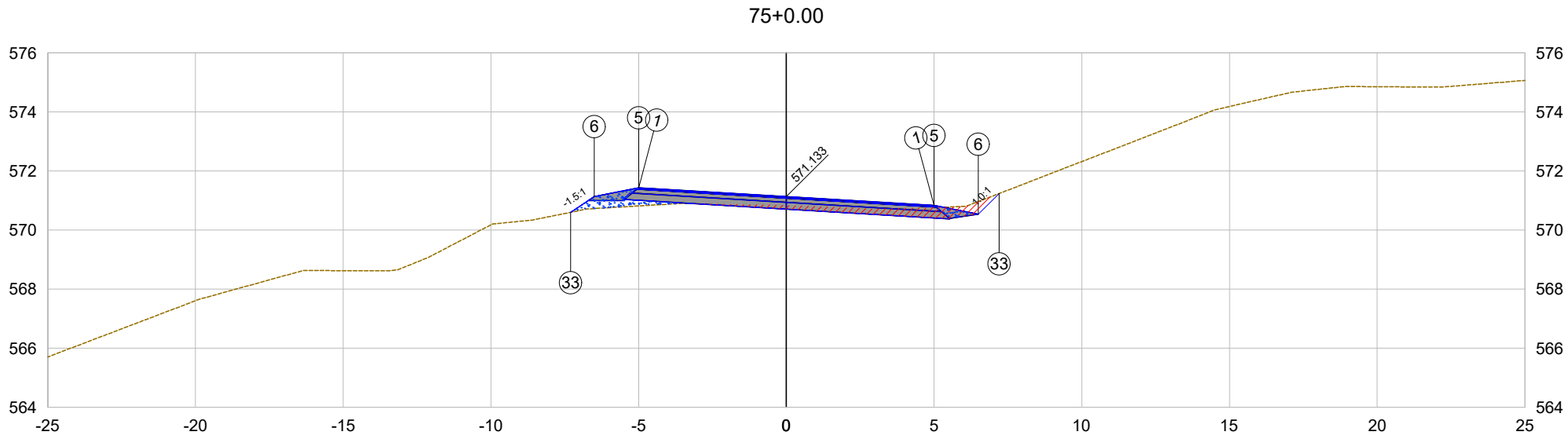

PLATAFORMA ACABADA LADO ESQUERDO	PTO.	1	5	6	33
	DIST.	-5.000	-5.000	-6.500	-7.299
	COTA	571.433	571.433	571.133	570.600
PLATAFORMA ACABADA LADO DIREITO	PTO.	1	5	6	33
	DIST.	5.000	5.000	6.500	7.203
	COTA	570.833	570.833	570.533	571.236

75+0.00

Cota terreno = 570.83

Cota projeto = 571.133

EMITENTE

oeste ENGENHARIA

OBJETO:

NOTA DE SERVIÇO DE PAVIMENTO ACABADO

ESCALA 1:200

CÓDIGO Estrada Zonalta - Trecho01-151

75+9.21

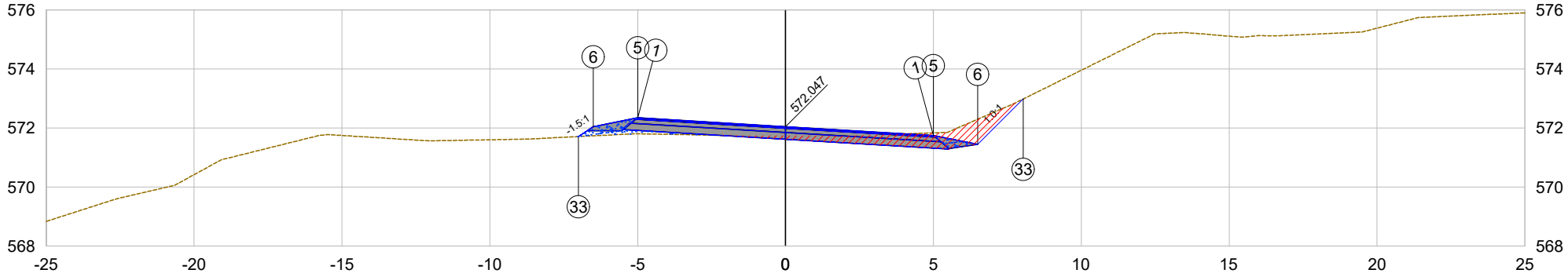

PLATAFORMA ACABADA LADO ESQUERDO	PTO.	1	5	6	33	
	DIST.	-5.000	-5.000	-6.500	-7.000	
	COTA	572.347	572.347	572.047	571.714	
PLATAFORMA ACABADA LADO DIREITO	PTO.	1	5	6	33	
	DIST.	5.000	5.000	6.500	8.037	
	COTA	571.747	571.747	571.447	572.984	

75+9.21

Cota terreno = 571.74

Cota projeto = 572.047

EMITENTE

oeste ENGENHARIA

OBJETO:

NOTA DE SERVIÇO DE PAVIMENTO ACABADO

ESCALA 1:200

CÓDIGO

Estrada Zonalta - Trecho01-152

76+0.00

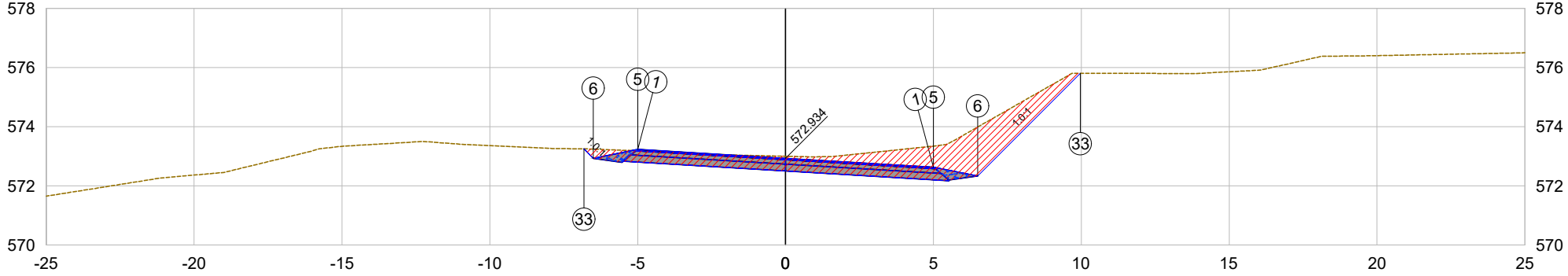

PLATAFORMA ACABADA LADO ESQUERDO	PTO.	1	5	6	33
	DIST.	-5.000	-5.000	-6.500	-6.817
	COTA	573.234	573.234	572.934	573.251
PLATAFORMA ACABADA LADO DIREITO	PTO.	1	5	6	33
	DIST.	5.000	5.000	6.500	9.972
	COTA	572.634	572.634	572.334	575.806

76+0.00

Cota terreno = 573.00

Cota projeto = 572.934

EMITENTE

oeste ENGENHARIA

OBJETO:

NOTA DE SERVIÇO DE PAVIMENTO ACABADO

ESCALA 1:200

CÓDIGO Estrada Zonalta - Trecho01-153

77+0.00

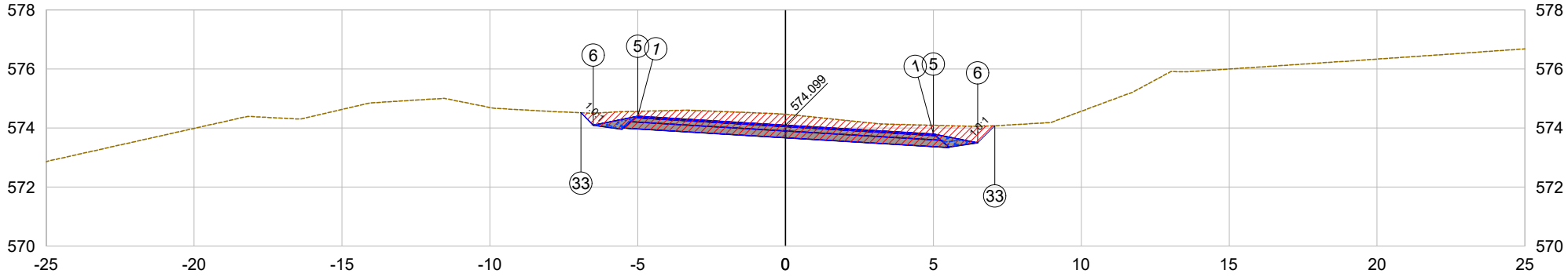

PLATAFORMA ACABADA LADO ESQUERDO	PTO.	1	5	6	33
	DIST.	-5.000	-5.000	-6.500	-6.918
	COTA	574.399	574.399	574.099	574.517
PLATAFORMA ACABADA LADO DIREITO	PTO.	1	5	6	33
	DIST.	5.000	5.000	6.500	7.080
	COTA	573.799	573.799	573.499	574.078

77+0.00

Cota terreno = 574.47

Cota projeto = 574.099

EMITENTE

oeste ENGENHARIA

OBJETO:

NOTA DE SERVIÇO DE PAVIMENTO ACABADO

ESCALA 1:200

CÓDIGO Estrada Zonalta - Trecho01-154

77+1.03

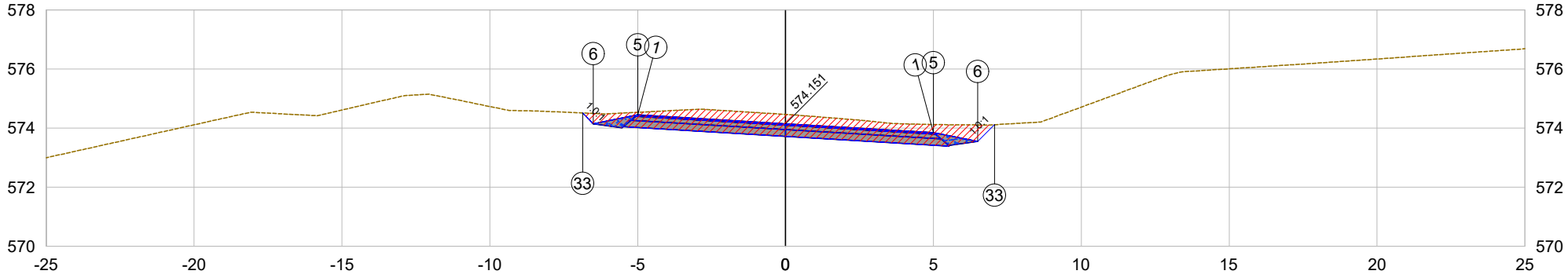

PLATAFORMA ACABADA LADO ESQUERDO	PTO.	1	5	6	33
	DIST.	-5.000	-5.000	-6.500	-6.862
	COTA	574.451	574.451	574.151	574.513
PLATAFORMA ACABADA LADO DIREITO	PTO.	1	5	6	33
	DIST.	5.000	5.000	6.500	7.066
	COTA	573.851	573.851	573.551	574.117

77+1.03

Cota terreno = 574.47

Cota projeto = 574.151

EMITENTE

oeste ENGENHARIA

OBJETO:

NOTA DE SERVIÇO DE PAVIMENTO ACABADO

ESCALA 1:200

CÓDIGO Estrada Zonalta - Trecho01-155

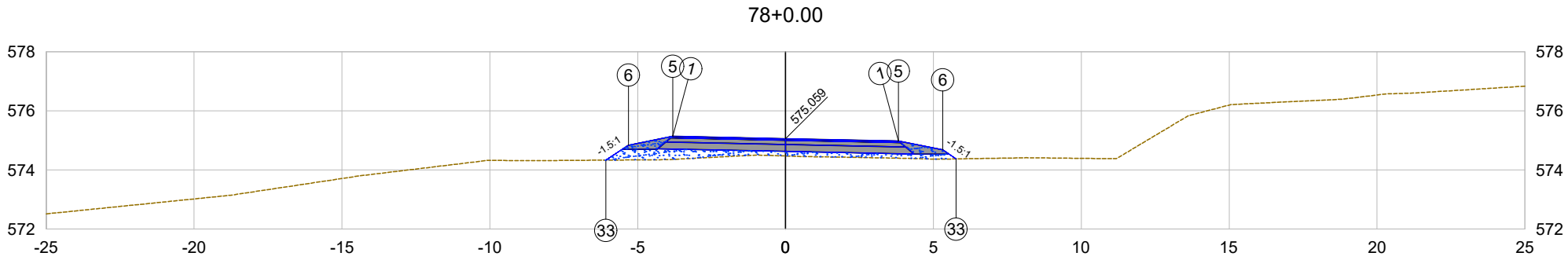

PLATAFORMA ACABADA LADO ESQUERDO	PTO.	1	5	6	33	
	DIST.	-3.814	-3.814	-5.314	-6.073	
	COTA	575.140	575.140	574.840	574.334	
PLATAFORMA ACABADA LADO DIREITO	PTO.	1	5	6	33	
	DIST.	3.814	3.814	5.314	5.770	
	COTA	574.979	574.979	574.679	574.375	

78+0.00

Cota terreno = 574.47

Cota projeto = 575.059

EMITENTE

oeste ENGENHARIA

OBJETO:

NOTA DE SERVIÇO DE PAVIMENTO ACABADO

ESCALA 1:200

CÓDIGO Estrada Zonalta - Trecho01-156

78+5.03

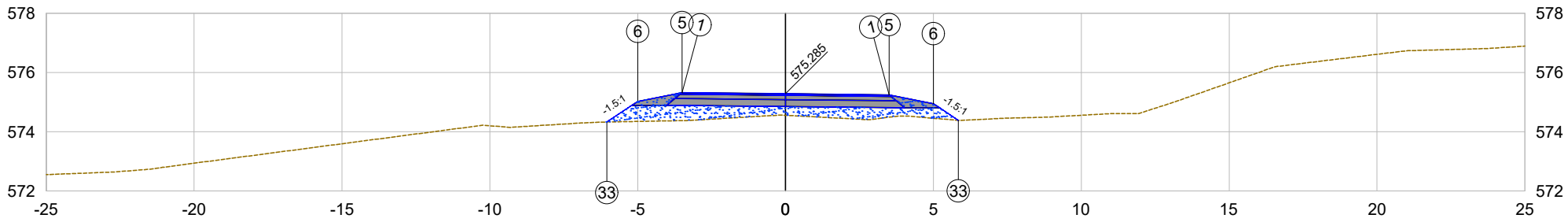

PLATAFORMA ACABADA LADO ESQUERDO	PTO.	1	5	6	33
	DIST.	-3.500	-3.500	-5.000	-6.038
	COTA	575.323	575.323	575.023	574.331
PLATAFORMA ACABADA LADO DIREITO	PTO.	1	5	6	33
	DIST.	3.500	3.500	5.000	5.842
	COTA	575.248	575.248	574.948	574.386

78+5.03

Cota terreno = 574.56

Cota projeto = 575.285

EMITENTE

oeste ENGENHARIA

OBJETO:

NOTA DE SERVIÇO DE PAVIMENTO ACABADO

ESCALA 1:200

CÓDIGO Estrada Zonalta - Trecho01-157

78+9.56

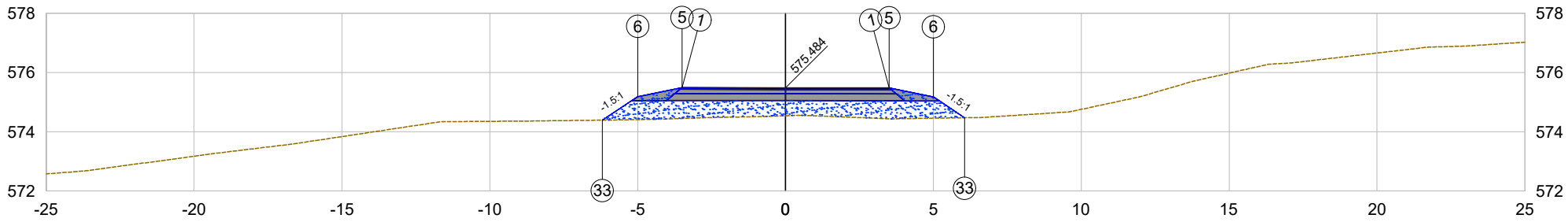

PLATAFORMA ACABADA LADO ESQUERDO	PTO.	1	5	6	33	
	DIST.	-3.500	-3.500	-5.000	-6.194	
	COTA	575.489	575.489	575.189	574.393	
PLATAFORMA ACABADA LADO DIREITO	PTO.	1	5	6	33	
	DIST.	3.500	3.500	5.000	6.057	
	COTA	575.479	575.479	575.179	574.474	

78+9.56

Cota terreno = 574.54

Cota projeto = 575.484

EMITENTE

oeste ENGENHARIA

OBJETO:

NOTA DE SERVIÇO DE PAVIMENTO ACABADO

ESCALA 1:200

CÓDIGO Estrada Zonalta - Trecho01-158

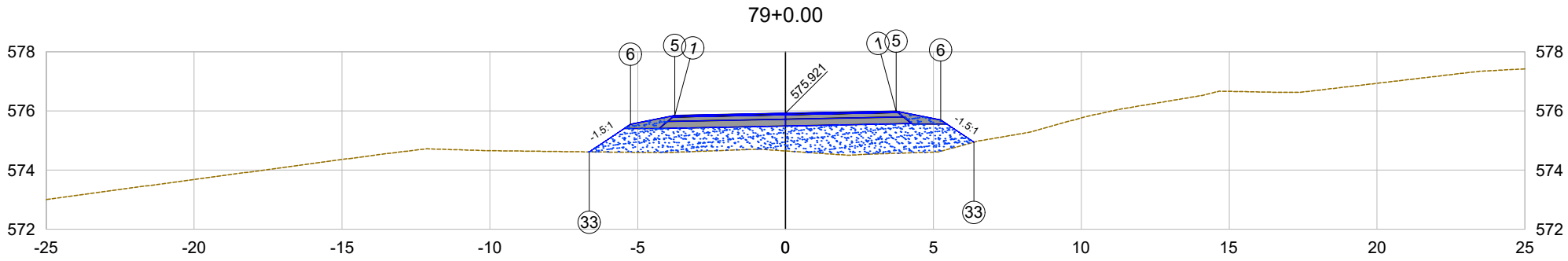

PLATAFORMA ACABADA LADO ESQUERDO	PTO.	1	5	6	33
	DIST.	-3.744	-3.744	-5.244	-6.638
	COTA	575.847	575.847	575.547	574.617
PLATAFORMA ACABADA LADO DIREITO	PTO.	1	5	6	33
	DIST.	3.743	3.743	5.243	6.366
	COTA	575.996	575.996	575.696	574.948

79+0.00

Cota terreno = 574.65

Cota projeto = 575.921

EMITENTE

oeste ENGENHARIA

OBJETO:

NOTA DE SERVIÇO DE PAVIMENTO ACABADO

ESCALA 1:200

CÓDIGO Estrada Zonalta - Trecho01-159

79+19.56

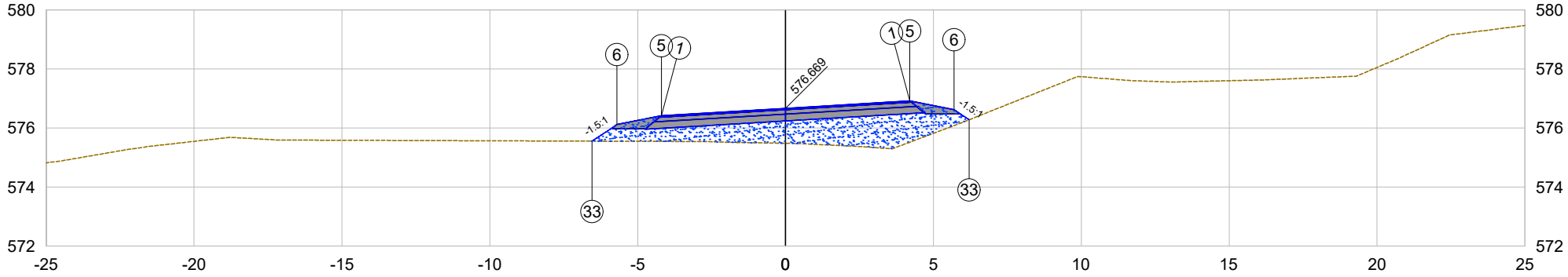

PLATAFORMA ACABADA LADO ESQUERDO	PTO.	1	5	6	33	
	DIST.	-4.200	-4.200	-5.700	-6.543	
	COTA	576.417	576.417	576.117	575.556	
PLATAFORMA ACABADA LADO DIREITO	PTO.	1	5	6	33	
	DIST.	4.200	4.200	5.700	6.209	
	COTA	576.921	576.921	576.621	576.282	

79+19.56

Cota terreno = 575.48

Cota projeto = 576.669

EMITENTE

oeste ENGENHARIA

OBJETO:

NOTA DE SERVIÇO DE PAVIMENTO ACABADO

ESCALA 1:200

CÓDIGO Estrada Zonalta - Trecho01-160

80+0.00

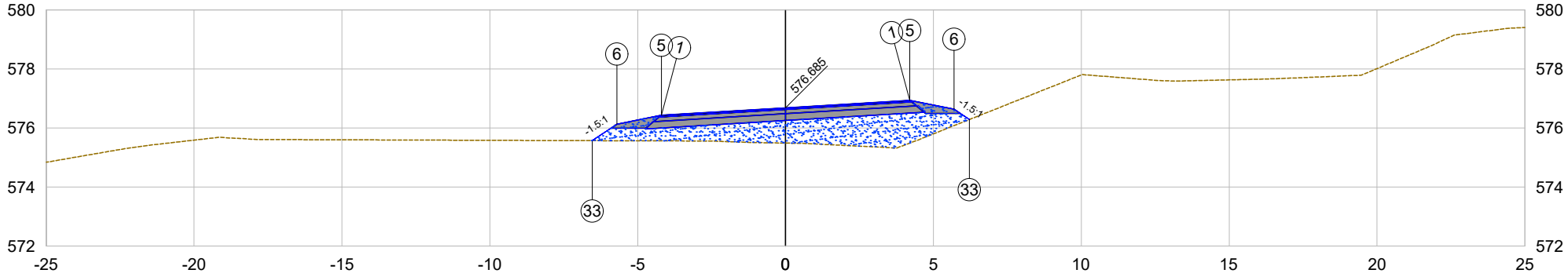

PLATAFORMA ACABADA LADO ESQUERDO	PTO.	1	5	6	33	
	DIST.	-4.200	-4.200	-5.700	-6.540	
	COTA	576.433	576.433	576.133	575.573	
PLATAFORMA ACABADA LADO DIREITO	PTO.	1	5	6	33	
	DIST.	4.200	4.200	5.700	6.221	
	COTA	576.937	576.937	576.637	576.290	

80+0.00

Cota terreno = 575.49

Cota projeto = 576.685

EMITENTE

oeste ENGENHARIA

OBJETO:

NOTA DE SERVIÇO DE PAVIMENTO ACABADO

ESCALA 1:200

CÓDIGO Estrada Zonalta - Trecho01-161

80+7.45

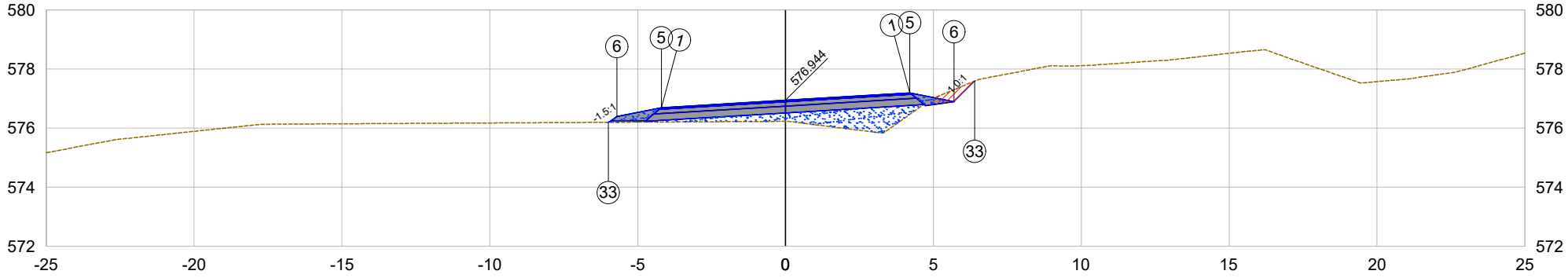

PLATAFORMA ACABADA LADO ESQUERDO	PTO.	1	5	6	33
	DIST.	-4.200	-4.200	-5.700	-5.993
	COTA	576.692	576.692	576.392	576.197
PLATAFORMA ACABADA LADO DIREITO	PTO.	1	5	6	33
	DIST.	4.200	4.200	5.700	6.398
	COTA	577.196	577.196	576.896	577.594

80+7.45

Cota terreno = 576.23

Cota projeto = 576.944

EMITENTE

oeste ENGENHARIA

OBJETO:

NOTA DE SERVIÇO DE PAVIMENTO ACABADO

ESCALA 1:200

CÓDIGO

Estrada Zonalta - Trecho01-162

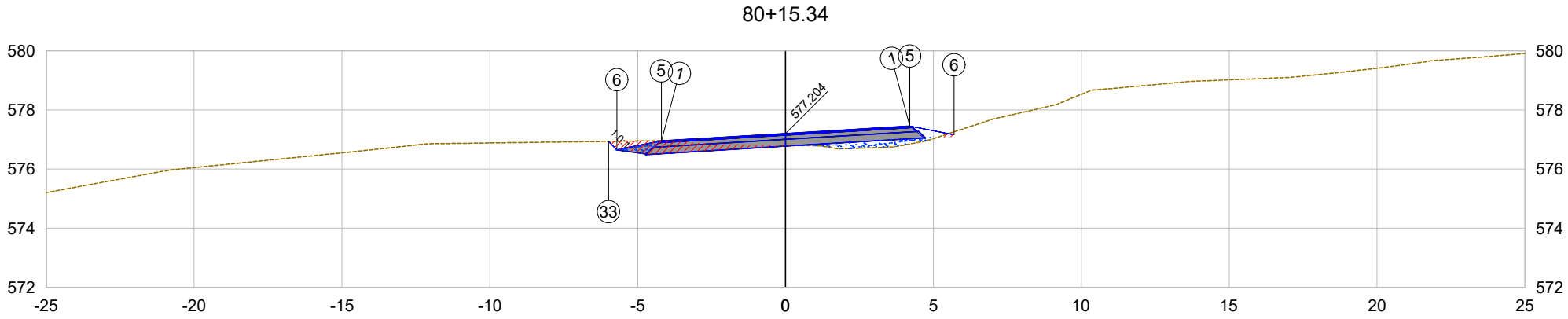

PLATAFORMA ACABADA LADO ESQUERDO	PTO.	1	5	6	33	
	DIST.	-4.200	-4.200	-5.700	-5.985	
	COTA	576.952	576.952	576.652	576.937	
PLATAFORMA ACABADA LADO DIREITO	PTO.	1	5	6		
	DIST.	4.200	4.200	5.700		
	COTA	577.456	577.456	577.156		

80+15.34

Cota terreno = 576.81

Cota projeto = 577.204

EMITENTE

oeste ENGENHARIA

OBJETO:

NOTA DE SERVIÇO DE PAVIMENTO ACABADO

ESCALA 1:200

CÓDIGO Estrada Zonalta - Trecho01-163

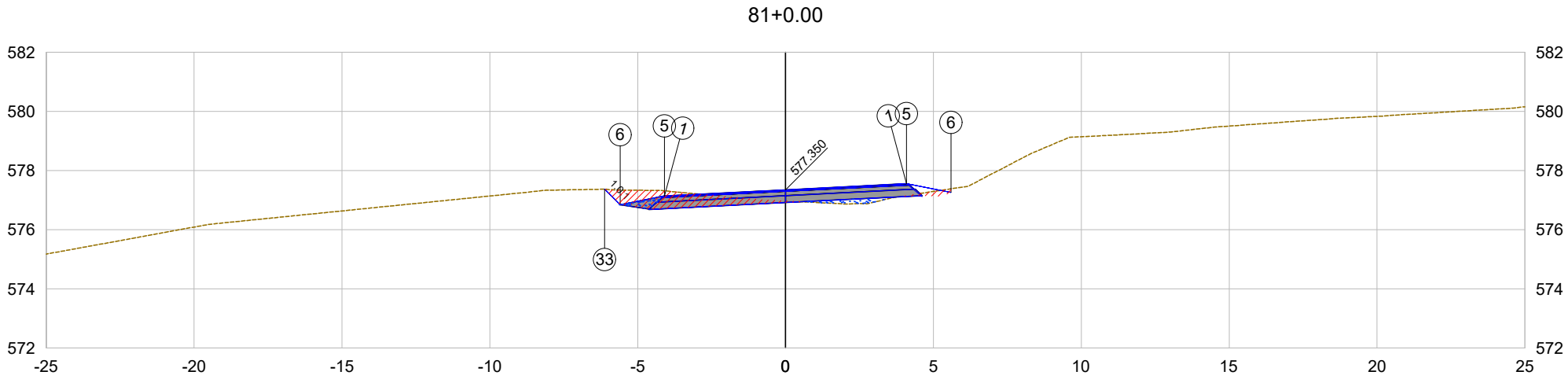

PLATAFORMA ACABADA LADO ESQUERDO	PTO.	1	5	6	33	
	DIST.	-4.091	-4.091	-5.591	-6.119	
	COTA	577.143	577.143	576.843	577.371	
PLATAFORMA ACABADA LADO DIREITO	PTO.	1	5	6		
	DIST.	4.091	4.091	5.591		
	COTA	577.558	577.558	577.258		

81+0.00

Cota terreno = 576.98

Cota projeto = 577.350

EMITENTE

oeste ENGENHARIA

OBJETO:

NOTA DE SERVIÇO DE PAVIMENTO ACABADO

ESCALA 1:200

CÓDIGO

Estrada Zonalta - Trecho01-164

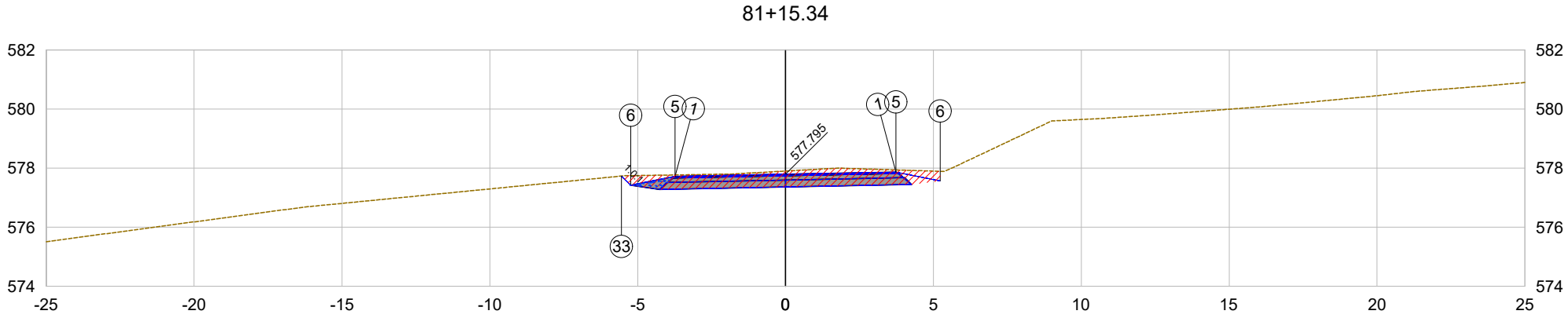

PLATAFORMA ACABADA LADO ESQUERDO	PTO.	1	5	6	33	
	DIST.	-3.733	-3.733	-5.233	-5.547	
	COTA	577.720	577.720	577.420	577.734	
PLATAFORMA ACABADA LADO DIREITO	PTO.	1	5	6		
	DIST.	3.733	3.733	5.233		
	COTA	577.870	577.870	577.570		

81+15.34

Cota terreno = 577.90

Cota projeto = 577.795

EMITENTE

oeste ENGENHARIA

OBJETO:

NOTA DE SERVIÇO DE PAVIMENTO ACABADO

ESCALA 1:200

CÓDIGO Estrada Zonalta - Trecho01-165

82+0.00

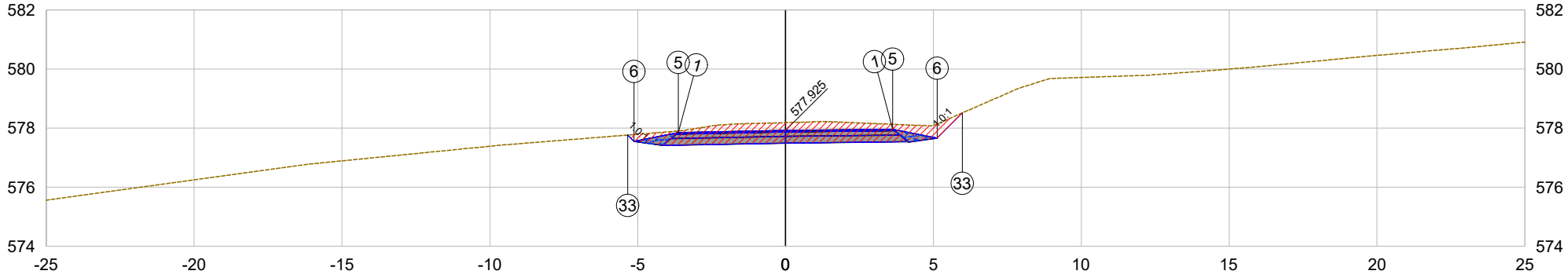

PLATAFORMA ACABADA LADO ESQUERDO	PTO.	1	5	6	33	
	DIST.	-3.625	-3.625	-5.125	-5.339	
	COTA	577.852	577.852	577.552	577.766	
PLATAFORMA ACABADA LADO DIREITO	PTO.	1	5	6	33	
	DIST.	3.625	3.625	5.125	5.977	
	COTA	577.963	577.963	577.663	578.515	

82+0.00

Cota terreno = 578.19

Cota projeto = 577.925

EMITENTE

oeste ENGENHARIA

OBJETO:

NOTA DE SERVIÇO DE PAVIMENTO ACABADO

ESCALA 1:200

CÓDIGO Estrada Zonalta - Trecho01-166

82+5.34

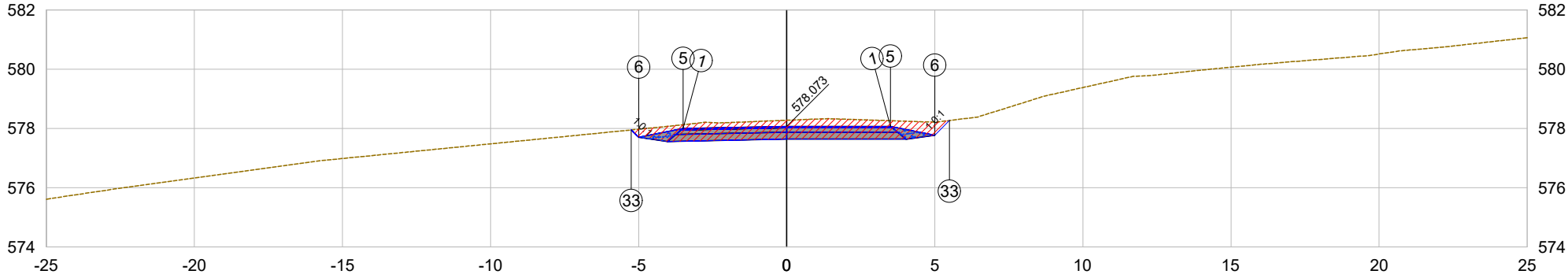

PLATAFORMA ACABADA LADO ESQUERDO	PTO.	1	5	6	33	
	DIST.	-3.500	-3.500	-5.000	-5.249	
	COTA	578.003	578.003	577.703	577.952	
PLATAFORMA ACABADA LADO DIREITO	PTO.	1	5	6	33	
	DIST.	3.500	3.500	5.000	5.496	
	COTA	578.073	578.073	577.773	578.270	

82+5.34

Cota terreno = 578.28

Cota projeto = 578.073

EMITENTE

oeste ENGENHARIA

OBJETO:

NOTA DE SERVIÇO DE PAVIMENTO ACABADO

ESCALA 1:200

CÓDIGO Estrada Zonalta - Trecho01-167

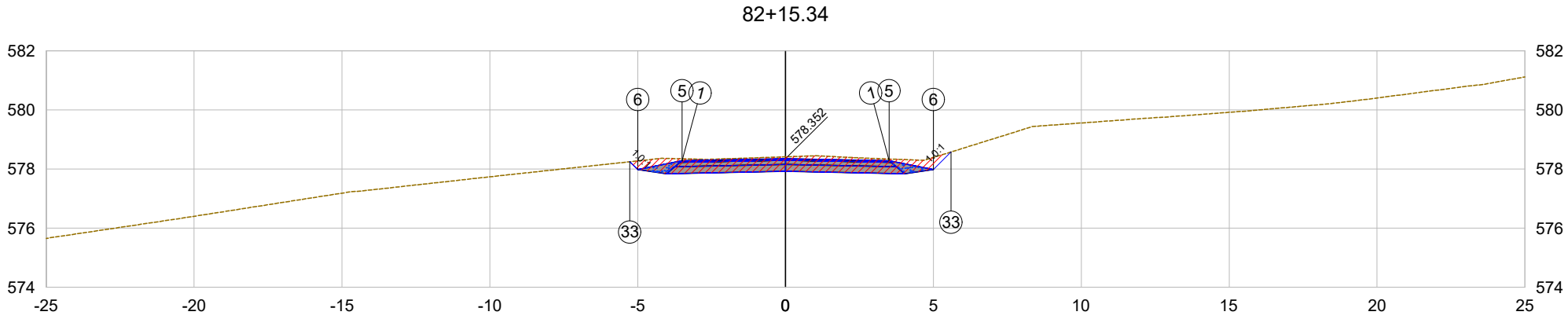

PLATAFORMA ACABADA LADO ESQUERDO	PTO. DIST. COTA	1 -3.500 578.282		5 -3.500 578.282	6 -5.000 577.982	33 -5.266 578.248
PLATAFORMA ACABADA LADO DIREITO	PTO. DIST. COTA	1 3.500 578.282		5 3.500 578.282	6 5.000 577.982	33 5.598 578.580

82+15.34

Cota terreno = 578.42

Cota projeto = 578.352

EMITENTE

oeste ENGENHARIA

OBJETO:

NOTA DE SERVIÇO DE PAVIMENTO ACABADO

ESCALA 1:200

CÓDIGO Estrada Zonalta - Trecho01-168

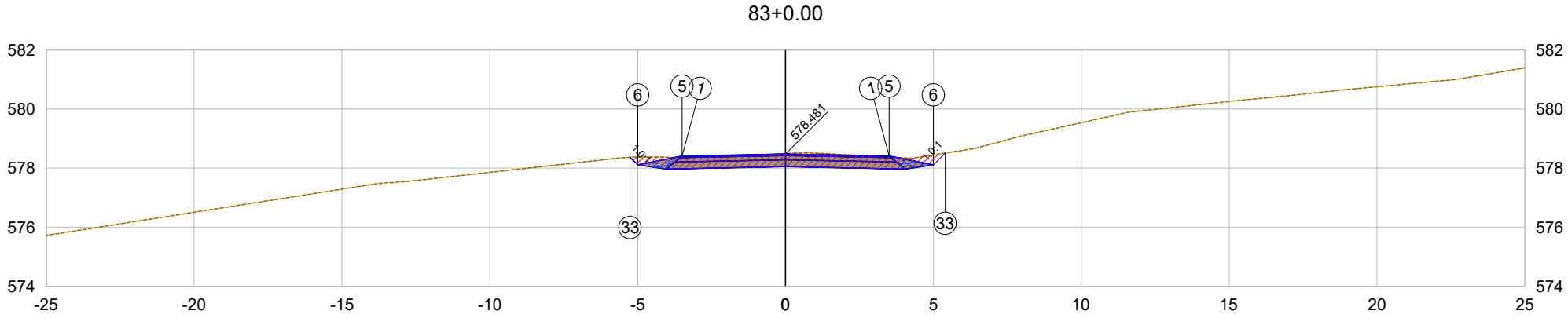

PLATAFORMA ACABADA LADO ESQUERDO	PTO.	1	5	6	33	
	DIST.	-3.500	-3.500	-5.000	-5.260	
	COTA	578.411	578.411	578.111	578.371	
PLATAFORMA ACABADA LADO DIREITO	PTO.	1	5	6	33	
	DIST.	3.500	3.500	5.000	5.398	
	COTA	578.411	578.411	578.111	578.509	

83+0.00

Cota terreno = 578.49

Cota projeto = 578.481

EMITENTE

oeste ENGENHARIA

OBJETO:

NOTA DE SERVIÇO DE PAVIMENTO ACABADO

ESCALA 1:200

CÓDIGO Estrada Zonalta - Trecho01-169

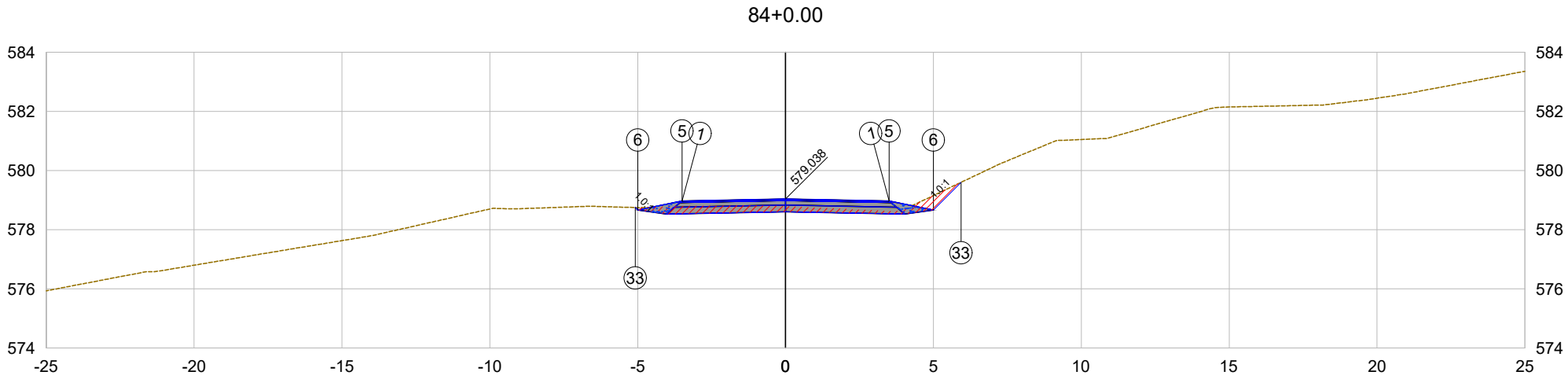

PLATAFORMA ACABADA LADO ESQUERDO	PTO.	1	5	6	33	
	DIST.	-3.500	-3.500	-5.000	-5.082	
	COTA	578.968	578.968	578.668	578.750	
PLATAFORMA ACABADA LADO DIREITO	PTO.	1	5	6	33	
	DIST.	3.500	3.500	5.000	5.934	
	COTA	578.968	578.968	578.668	579.602	

84+0.00

Cota terreno = 578.79

Cota projeto = 579.038

EMITENTE

oeste ENGENHARIA

OBJETO:

NOTA DE SERVIÇO DE PAVIMENTO ACABADO

ESCALA 1:200

CÓDIGO Estrada Zonalta - Trecho01-170

84+3.98

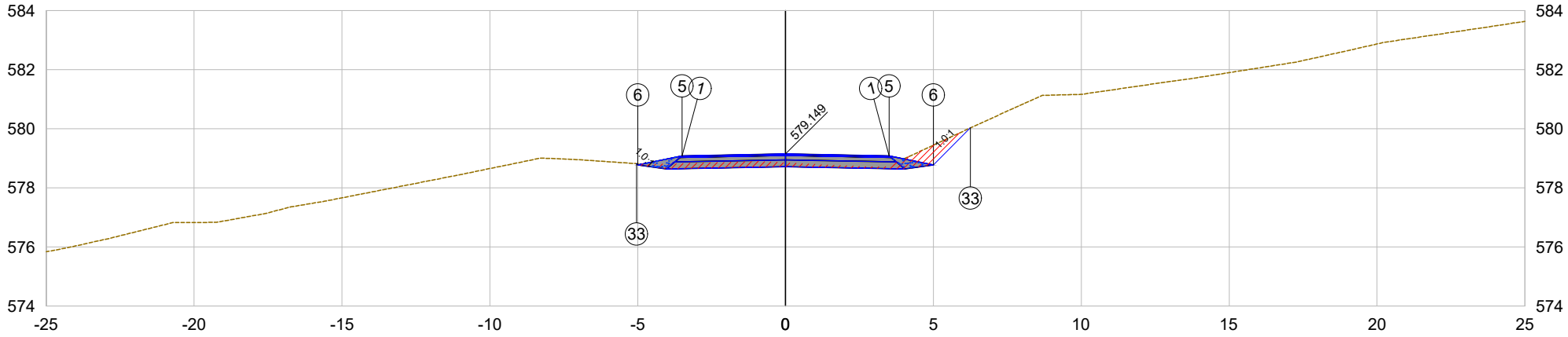

PLATAFORMA ACABADA LADO ESQUERDO	PTO.	1	5	6	33
	DIST.	-3.500	-3.500	-5.000	-5.043
	COTA	579.079	579.079	578.779	578.821
PLATAFORMA ACABADA LADO DIREITO	PTO.	1	5	6	33
	DIST.	3.500	3.500	5.000	6.254
	COTA	579.079	579.079	578.779	580.033

84+3.98

Cota terreno = 578.85

Cota projeto = 579.149

EMITENTE

oeste ENGENHARIA

OBJETO:

NOTA DE SERVIÇO DE PAVIMENTO ACABADO

ESCALA 1:200

CÓDIGO Estrada Zonalta - Trecho01-171

84+16.48

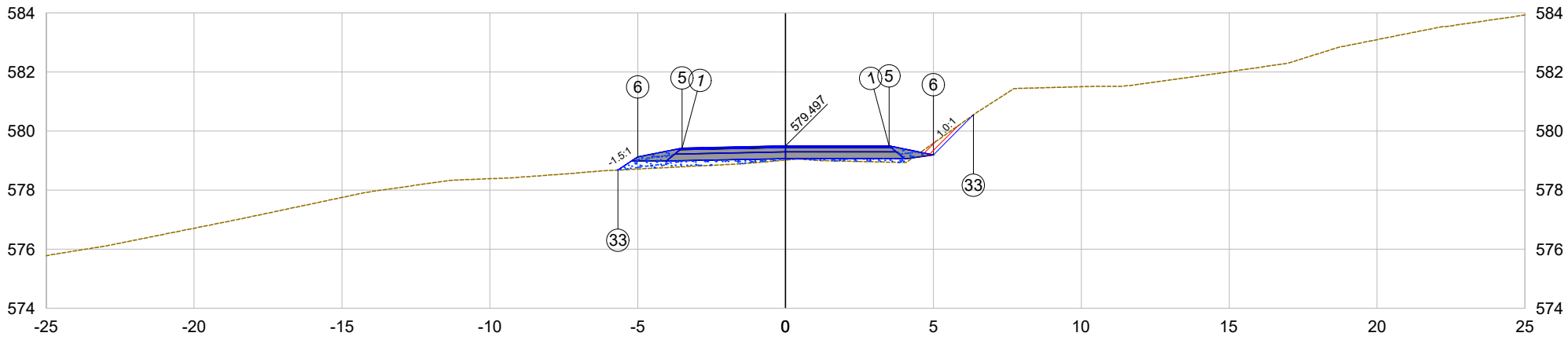

PLATAFORMA ACABADA LADO ESQUERDO	PTO.	1	5	6	33
	DIST.	-3.500	-3.500	-5.000	-5.668
	COTA	579.427	579.427	579.127	578.681
PLATAFORMA ACABADA LADO DIREITO	PTO.	1	5	6	33
	DIST.	3.500	3.500	5.000	6.354
	COTA	579.497	579.497	579.197	580.551

84+16.48

Cota terreno = 579.02

Cota projeto = 579.497

EMITENTE

oeste ENGENHARIA

OBJETO:

NOTA DE SERVIÇO DE PAVIMENTO ACABADO

ESCALA 1:200

CÓDIGO Estrada Zonalta - Trecho01-172

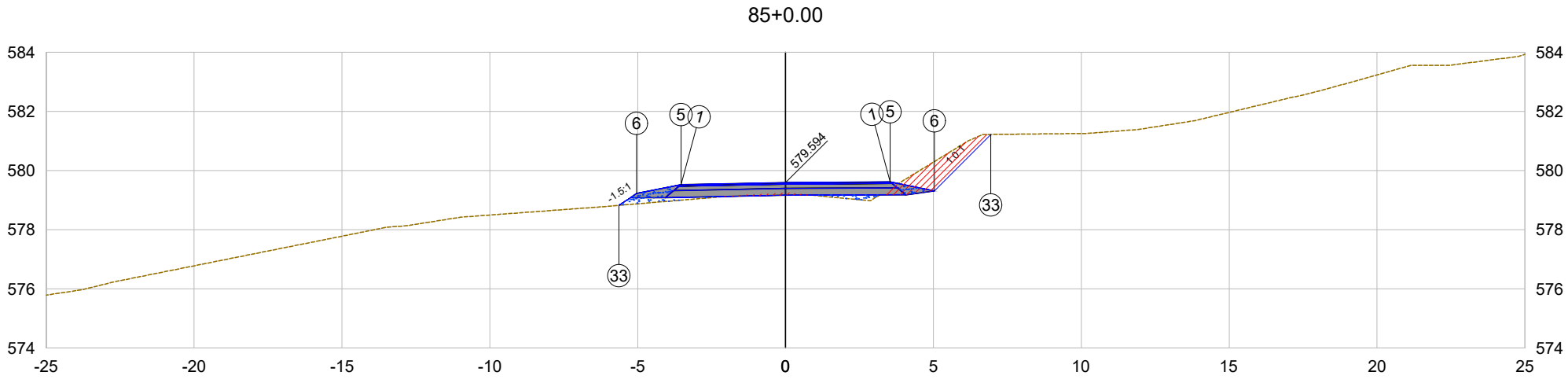

PLATAFORMA ACABADA LADO ESQUERDO	PTO.	1	5	6	33
	DIST.	-3.535	-3.535	-5.035	-5.634
	COTA	579.524	579.524	579.224	578.824
PLATAFORMA ACABADA LADO DIREITO	PTO.	1	5	6	33
	DIST.	3.535	3.535	5.035	6.942
	COTA	579.614	579.614	579.314	581.221

85+0.00

Cota terreno = 579.25

Cota projeto = 579.594

EMITENTE

oeste ENGENHARIA

OBJETO:

NOTA DE SERVIÇO DE PAVIMENTO ACABADO

ESCALA 1:200

CÓDIGO

Estrada Zonalta - Trecho01-173

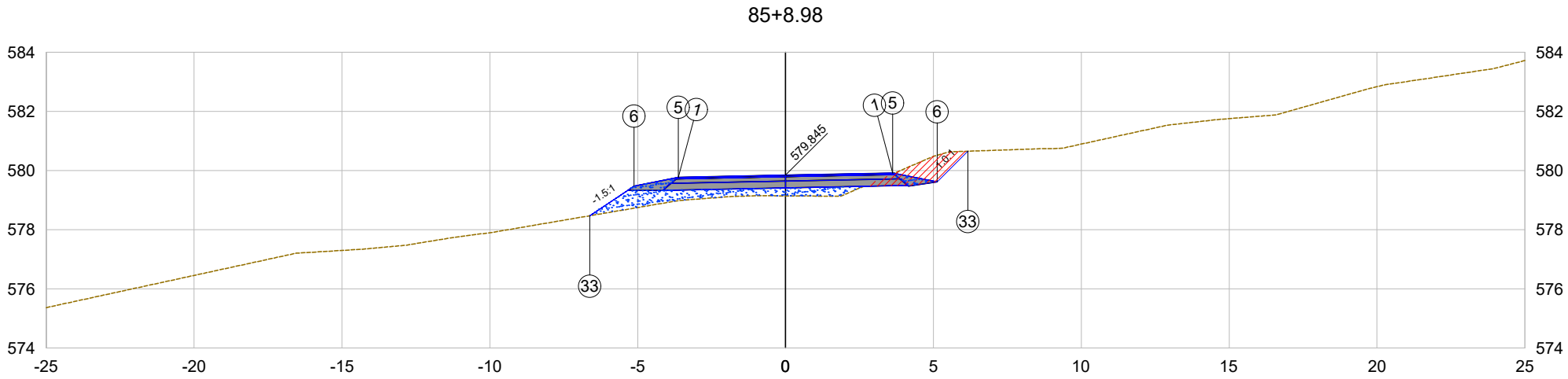

PLATAFORMA ACABADA LADO ESQUERDO	PTO.	1	5	6	33
	DIST.	-3.625	-3.625	-5.125	-6.624
	COTA	579.772	579.772	579.472	578.472
PLATAFORMA ACABADA LADO DIREITO	PTO.	1	5	6	33
	DIST.	3.625	3.625	5.125	6.163
	COTA	579.917	579.917	579.617	580.655

85+8.98

Cota terreno = 579.14

Cota projeto = 579.845

EMITENTE

oeste ENGENHARIA

OBJETO:

NOTA DE SERVIÇO DE PAVIMENTO ACABADO

ESCALA 1:200

CÓDIGO

Estrada Zonalta - Trecho01-174

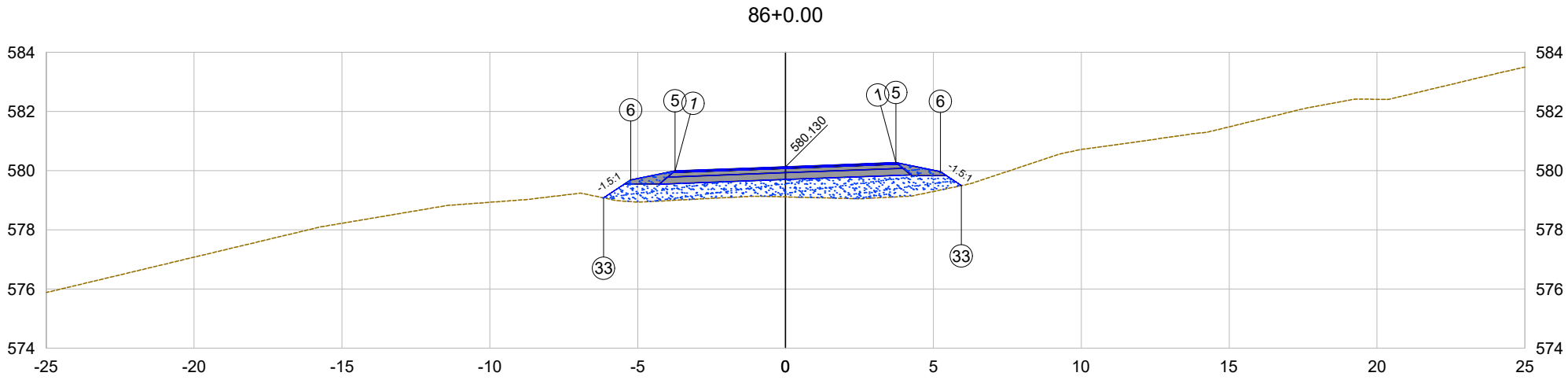

PLATAFORMA ACABADA LADO ESQUERDO	PTO.	1	5	6	33	
	DIST.	-3.735	-3.735	-5.235	-6.149	
	COTA	579.989	579.989	579.689	579.080	
PLATAFORMA ACABADA LADO DIREITO	PTO.	1	5	6	33	
	DIST.	3.735	3.735	5.235	5.946	
	COTA	580.270	580.270	579.970	579.496	

86+0.00

Cota terreno = 579.11

Cota projeto = 580.130

EMITENTE

oeste ENGENHARIA

OBJETO:

NOTA DE SERVIÇO DE PAVIMENTO ACABADO

ESCALA 1:200

CÓDIGO Estrada Zonalta - Trecho01-175

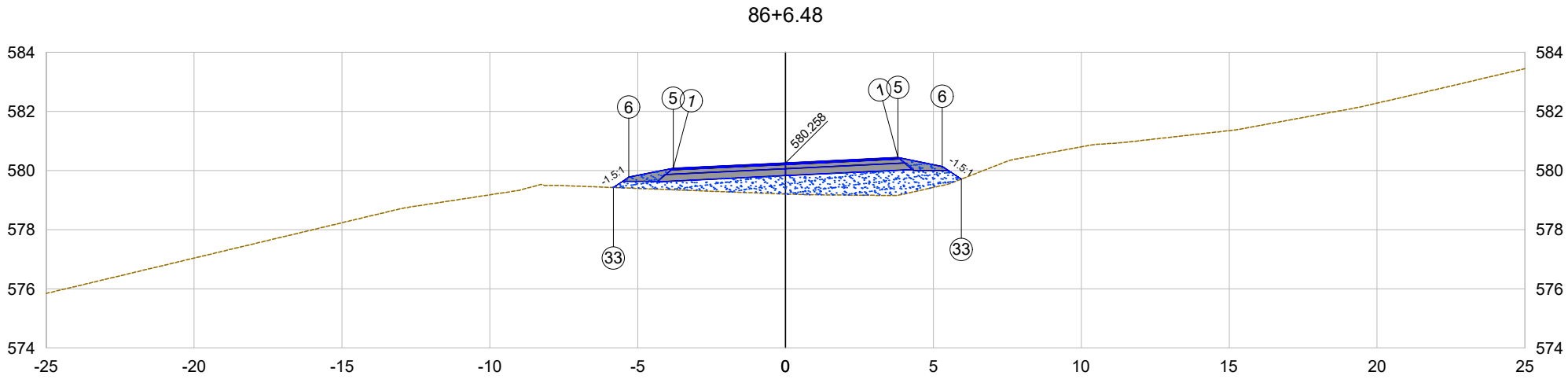

PLATAFORMA ACABADA LADO ESQUERDO	PTO.	1	5	6	33
	DIST.	-3.800	-3.800	-5.300	-5.822
	COTA	580.076	580.076	579.776	579.428
PLATAFORMA ACABADA LADO DIREITO	PTO.	1	5	6	33
	DIST.	3.800	3.800	5.300	5.944
	COTA	580.441	580.441	580.141	579.711

86+6.48

Cota terreno = 579.21

Cota projeto = 580.258

EMITENTE

oeste ENGENHARIA

OBJETO:

NOTA DE SERVIÇO DE PAVIMENTO ACABADO

ESCALA 1:200

CÓDIGO Estrada Zonalta - Trecho01-176

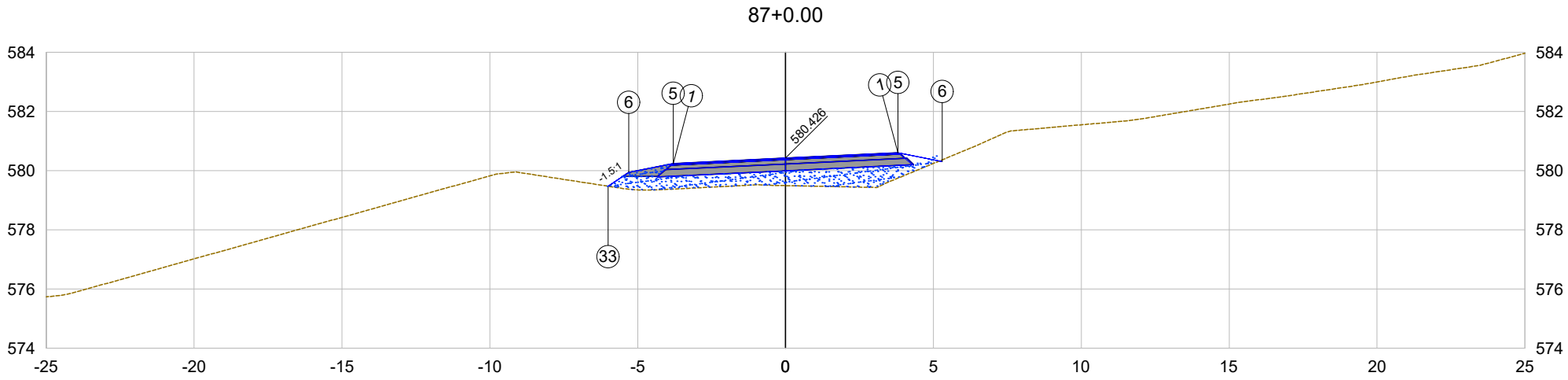

PLATAFORMA ACABADA LADO ESQUERDO	PTO.	1	5	6	33	
	DIST.	-3.800	-3.800	-5.300	-6.003	
	COTA	580.243	580.243	579.943	579.475	
PLATAFORMA ACABADA LADO DIREITO	PTO.	1	5	6		
	DIST.	3.800	3.800	5.300		
	COTA	580.608	580.608	580.308		

87+0.00

Cota terreno = 579.49

Cota projeto = 580.426

EMITENTE

oeste ENGENHARIA

OBJETO:

NOTA DE SERVIÇO DE PAVIMENTO ACABADO

ESCALA 1:200

CÓDIGO Estrada Zonalta - Trecho01-177

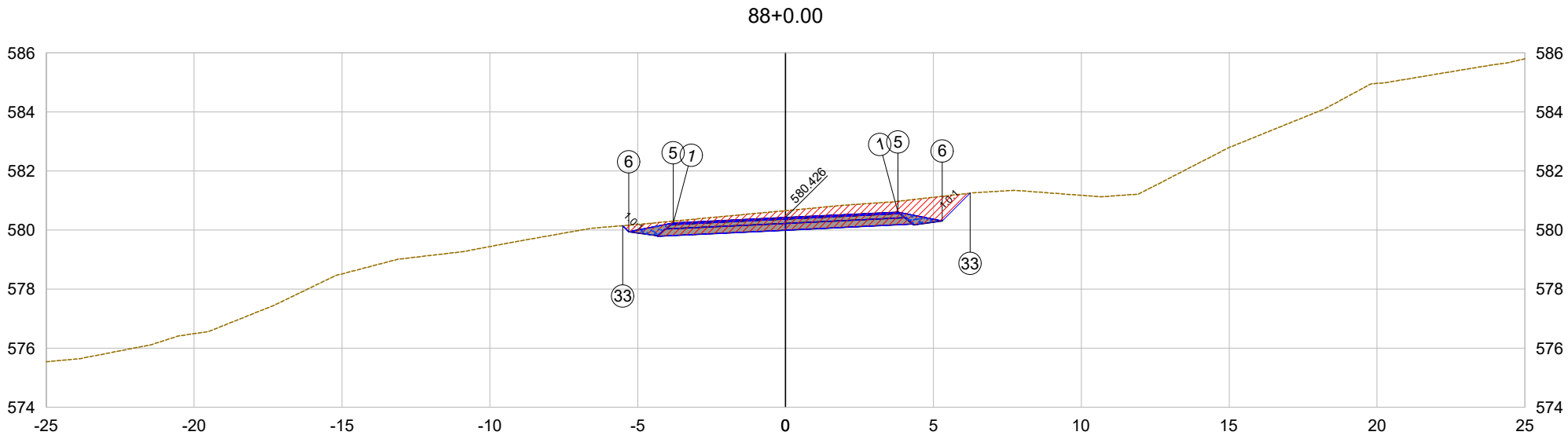

PLATAFORMA ACABADA LADO ESQUERDO	PTO.	1	5	6	33
	DIST.	-3.800	-3.800	-5.300	-5.505
	COTA	580.243	580.243	579.943	580.148
PLATAFORMA ACABADA LADO DIREITO	PTO.	1	5	6	33
	DIST.	3.800	3.800	5.300	6.241
	COTA	580.608	580.608	580.308	581.249

88+0.00

Cota terreno = 580.66

Cota projeto = 580.426

EMITENTE

oeste ENGENHARIA

OBJETO:

NOTA DE SERVIÇO DE PAVIMENTO ACABADO

ESCALA 1:200

CÓDIGO Estrada Zonalta - Trecho01-178

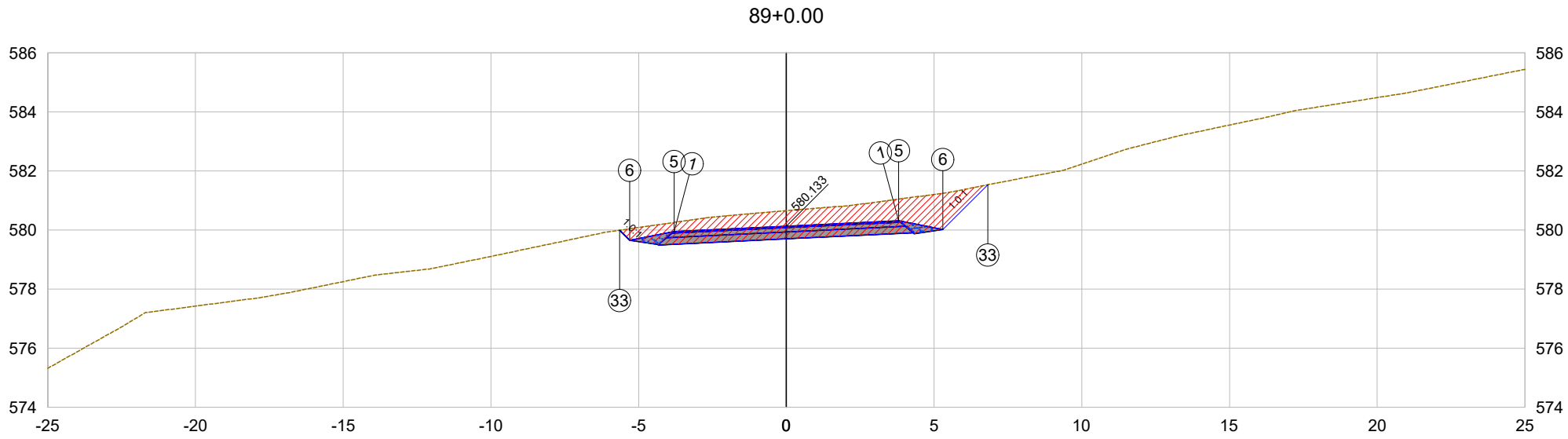

PLATAFORMA ACABADA LADO ESQUERDO	PTO.	1	5	6	33	
	DIST.	-3.800	-3.800	-5.300	-5.643	
	COTA	579.950	579.950	579.650	579.994	
PLATAFORMA ACABADA LADO DIREITO	PTO.	1	5	6	33	
	DIST.	3.800	3.800	5.300	6.820	
	COTA	580.315	580.315	580.015	581.534	

89+0.00

Cota terreno = 580.66

Cota projeto = 580.133

EMITENTE

oeste ENGENHARIA

OBJETO:

NOTA DE SERVIÇO DE PAVIMENTO ACABADO

ESCALA 1:200

CÓDIGO Estrada Zonalta - Trecho01-179

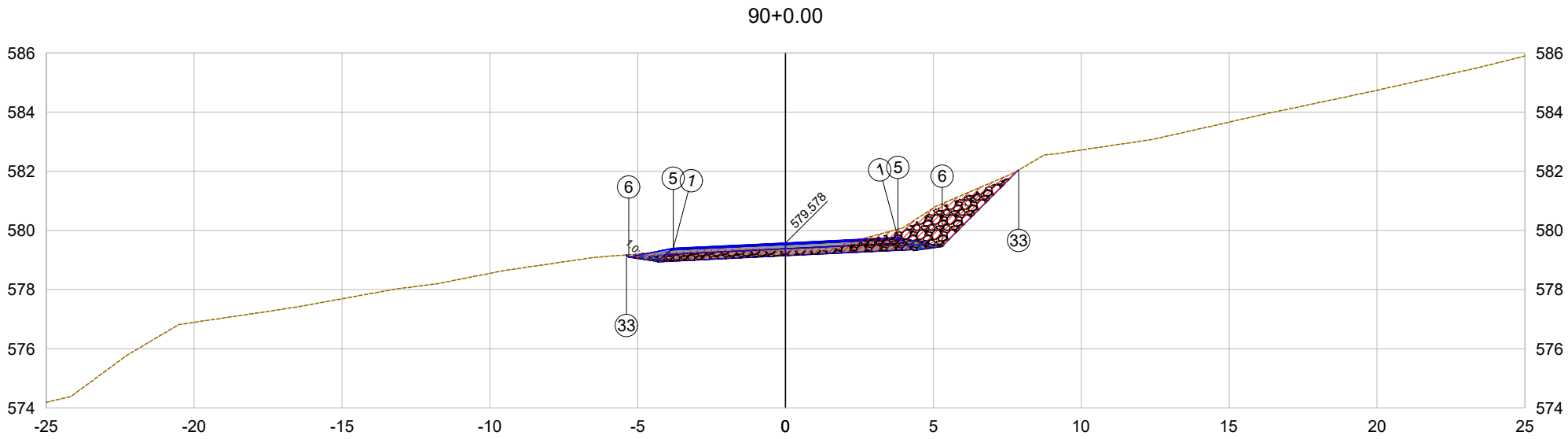

PLATAFORMA ACABADA LADO ESQUERDO	PTO.	1	5	6	33	
	DIST.	-3.800	-3.800	-5.300	-5.377	
	COTA	579.395	579.395	579.095	579.172	
PLATAFORMA ACABADA LADO DIREITO	PTO.	1	5	6	33	
	DIST.	3.800	3.800	5.300	7.886	
	COTA	579.760	579.760	579.460	582.046	

90+0.00

Cota terreno = 579.40

Cota projeto = 579.578

EMITENTE

oeste ENGENHARIA

OBJETO:

NOTA DE SERVIÇO DE PAVIMENTO ACABADO

ESCALA 1:200

CÓDIGO

Estrada Zonalta - Trecho01-180

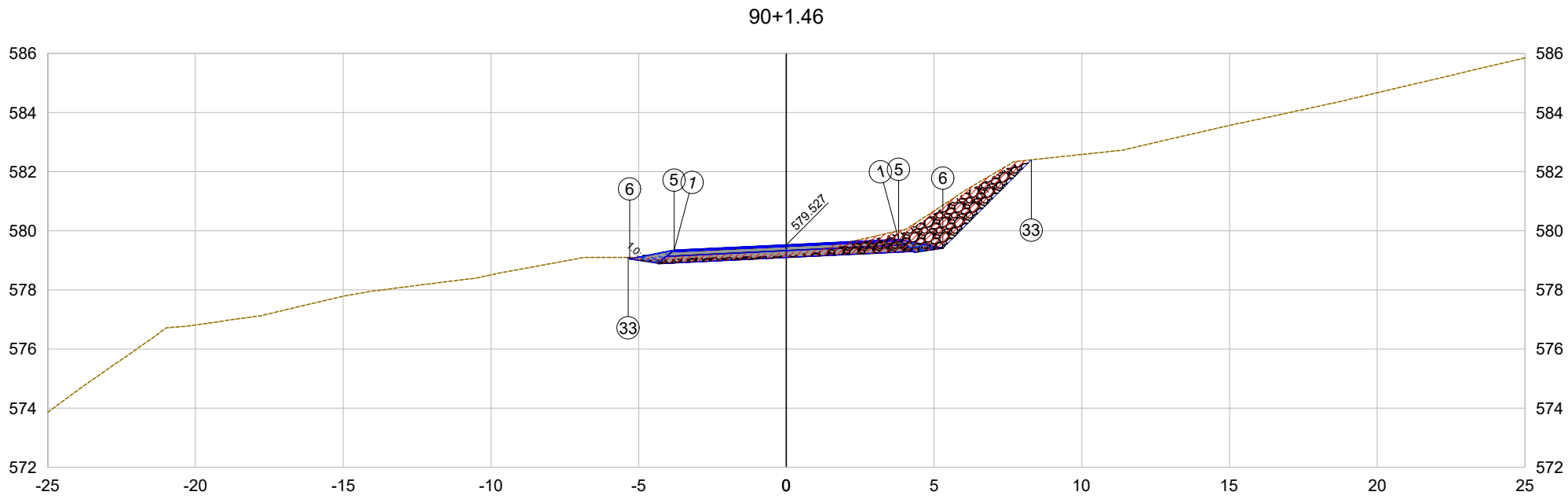

PLATAFORMA ACABADA LADO ESQUERDO	PTO.	1	5	6	33	
	DIST.	-3.800	-3.800	-5.300	-5.352	
	COTA	579.345	579.345	579.045	579.097	
PLATAFORMA ACABADA LADO DIREITO	PTO.	1	5	6	33	
	DIST.	3.800	3.800	5.300	8.290	
	COTA	579.710	579.710	579.410	582.400	

90+1.46

Cota terreno = 579.26

Cota projeto = 579.527

EMITENTE

oeste ENGENHARIA

OBJETO:

NOTA DE SERVIÇO DE PAVIMENTO ACABADO

ESCALA 1:200

CÓDIGO

Estrada Zonalta - Trecho01-181

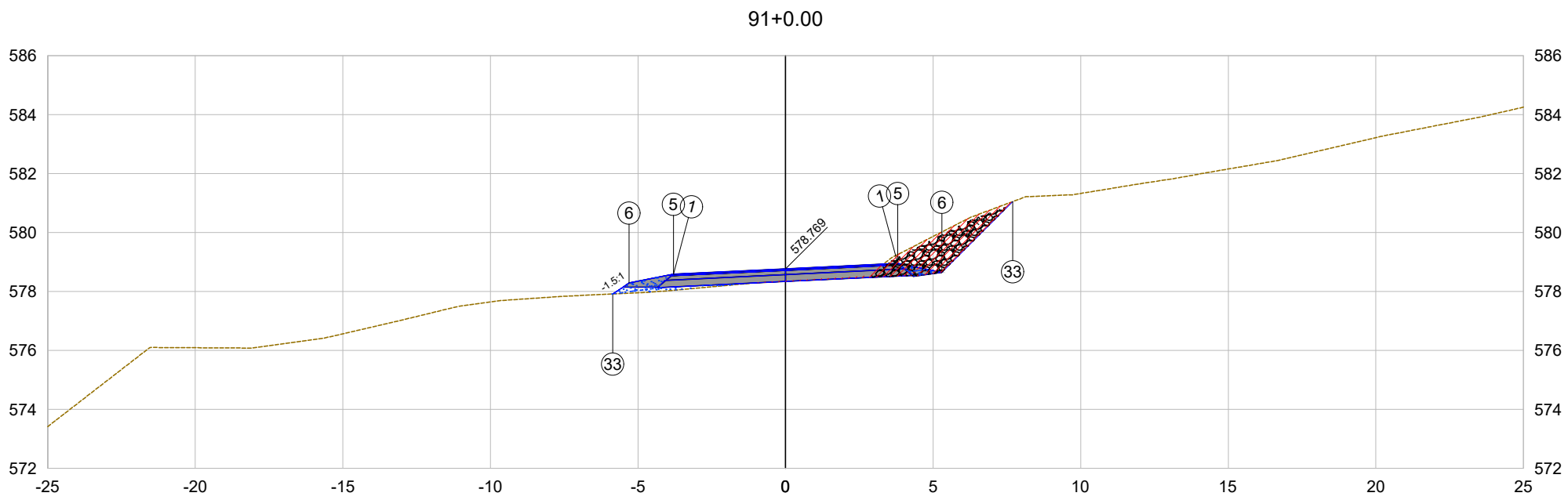

PLATAFORMA ACABADA LADO ESQUERDO	PTO.	1	5	6	33
	DIST.	-3.800	-3.800	-5.300	-5.856
	COTA	578.586	578.586	578.286	577.916
PLATAFORMA ACABADA LADO DIREITO	PTO.	1	5	6	33
	DIST.	3.800	3.800	5.300	7.698
	COTA	578.951	578.951	578.651	581.049

91+0.00

Cota terreno = 578.36

Cota projeto = 578.769

EMITENTE

oeste ENGENHARIA

OBJETO:

NOTA DE SERVIÇO DE PAVIMENTO ACABADO

ESCALA 1:200

CÓDIGO

Estrada Zonalta - Trecho01-182

92+0.00

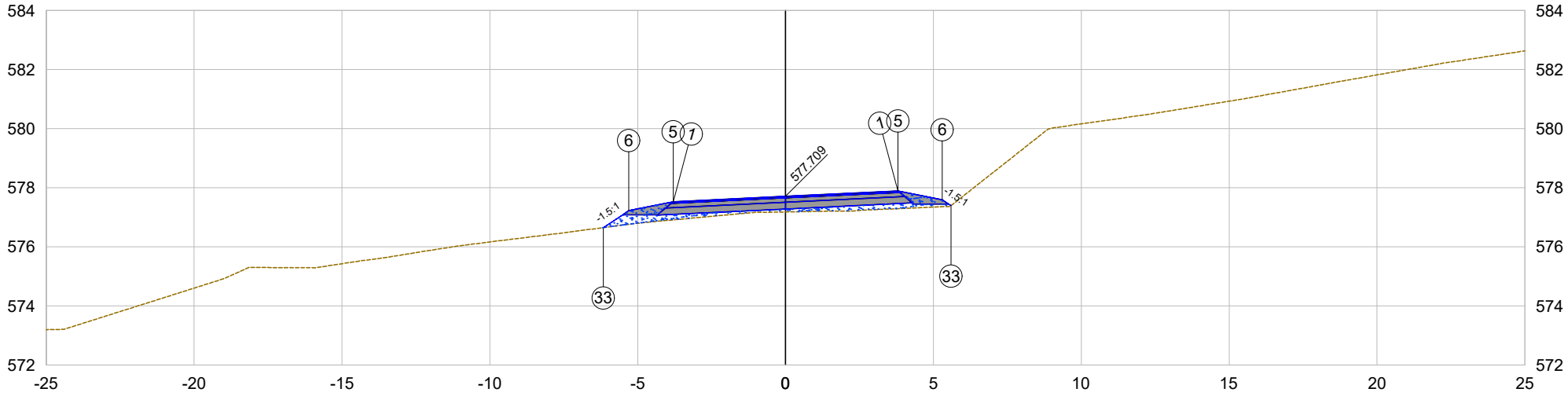

PLATAFORMA ACABADA LADO ESQUERDO	PTO.	1	5	6	33	
	DIST.	-3.800	-3.800	-5.300	-6.163	
	COTA	577.526	577.526	577.226	576.651	
PLATAFORMA ACABADA LADO DIREITO	PTO.	1	5	6	33	
	DIST.	3.800	3.800	5.300	5.596	
	COTA	577.891	577.891	577.591	577.394	

92+0.00

Cota terreno = 577.18

Cota projeto = 577.709

EMITENTE

oeste ENGENHARIA

OBJETO:

NOTA DE SERVIÇO DE PAVIMENTO ACABADO

ESCALA 1:200

CÓDIGO

Estrada Zonalta - Trecho01-183

93+0.00

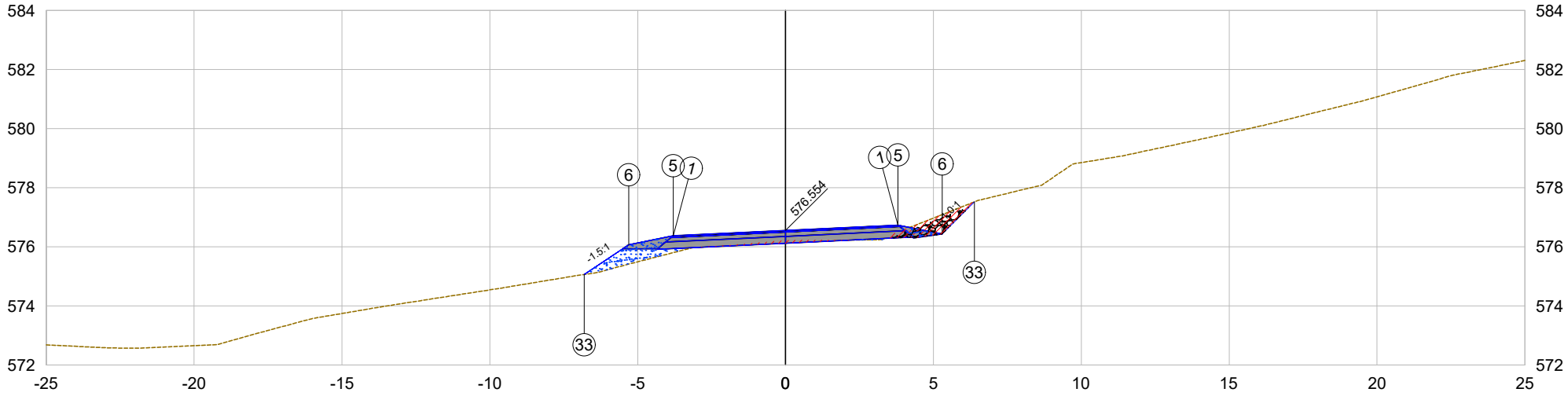

PLATAFORMA ACABADA LADO ESQUERDO	PTO.	1	5	6	33
	DIST.	-3.800	-3.800	-5.300	-6.810
	COTA	576.372	576.372	576.072	575.065
PLATAFORMA ACABADA LADO DIREITO	PTO.	1	5	6	33
	DIST.	3.800	3.800	5.300	6.384
	COTA	576.737	576.737	576.437	577.521

93+0.00

Cota terreno = 576.22

Cota projeto = 576.554

EMITENTE

oeste ENGENHARIA

OBJETO:

NOTA DE SERVIÇO DE PAVIMENTO ACABADO

ESCALA 1:200

CÓDIGO Estrada Zonalta - Trecho01-184

93+16.43

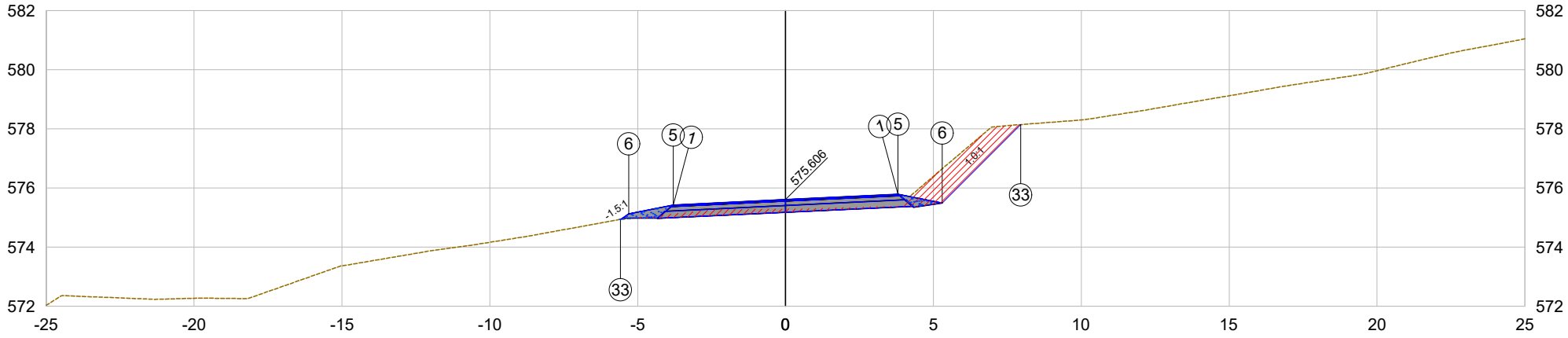

PLATAFORMA ACABADA LADO ESQUERDO	PTO.	1	5	6	33	
	DIST.	-3.800	-3.800	-5.300	-5.580	
	COTA	575.424	575.424	575.124	574.937	
PLATAFORMA ACABADA LADO DIREITO	PTO.	1	5	6	33	
	DIST.	3.800	3.800	5.300	7.956	
	COTA	575.789	575.789	575.489	578.145	

93+16.43

Cota terreno = 575.29

Cota projeto = 575.606

EMITENTE

oeste ENGENHARIA

OBJETO:

NOTA DE SERVIÇO DE PAVIMENTO ACABADO

ESCALA 1:200

CÓDIGO Estrada Zonalta - Trecho01-185

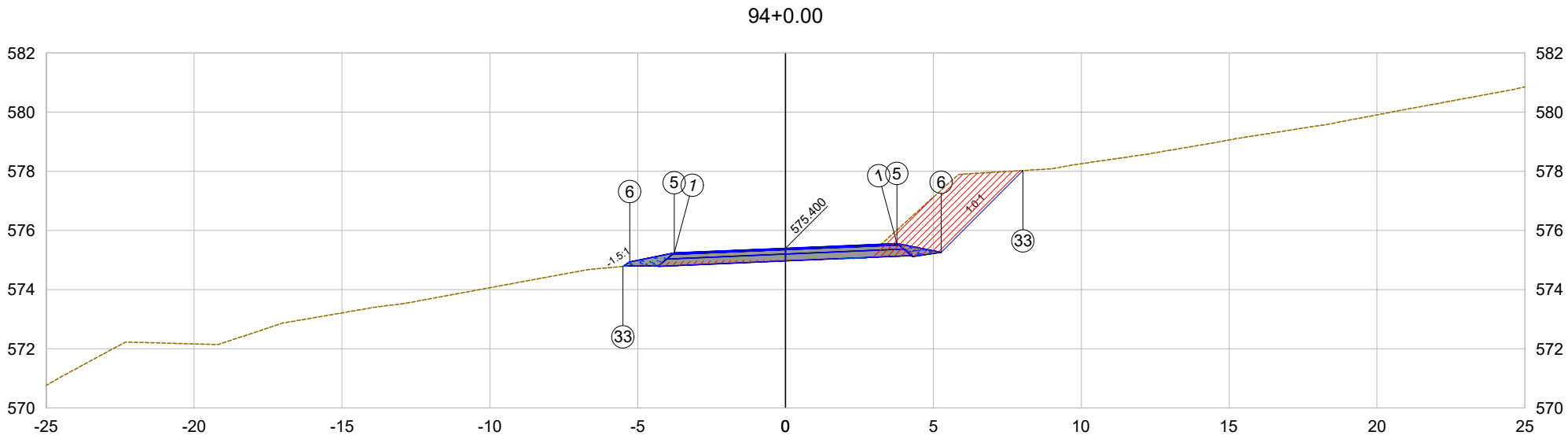

PLATAFORMA ACABADA LADO ESQUERDO	PTO.	1	5	6	33
	DIST.	-3.764	-3.764	-5.264	-5.498
	COTA	575.241	575.241	574.941	574.785
PLATAFORMA ACABADA LADO DIREITO	PTO.	1	5	6	33
	DIST.	3.764	3.764	5.264	8.031
	COTA	575.559	575.559	575.259	578.026

94+0.00

Cota terreno = 575.01

Cota projeto = 575.400

EMITENTE

oeste ENGENHARIA

OBJETO:

NOTA DE SERVIÇO DE PAVIMENTO ACABADO

ESCALA 1:200

CÓDIGO

Estrada Zonalta - Trecho01-186

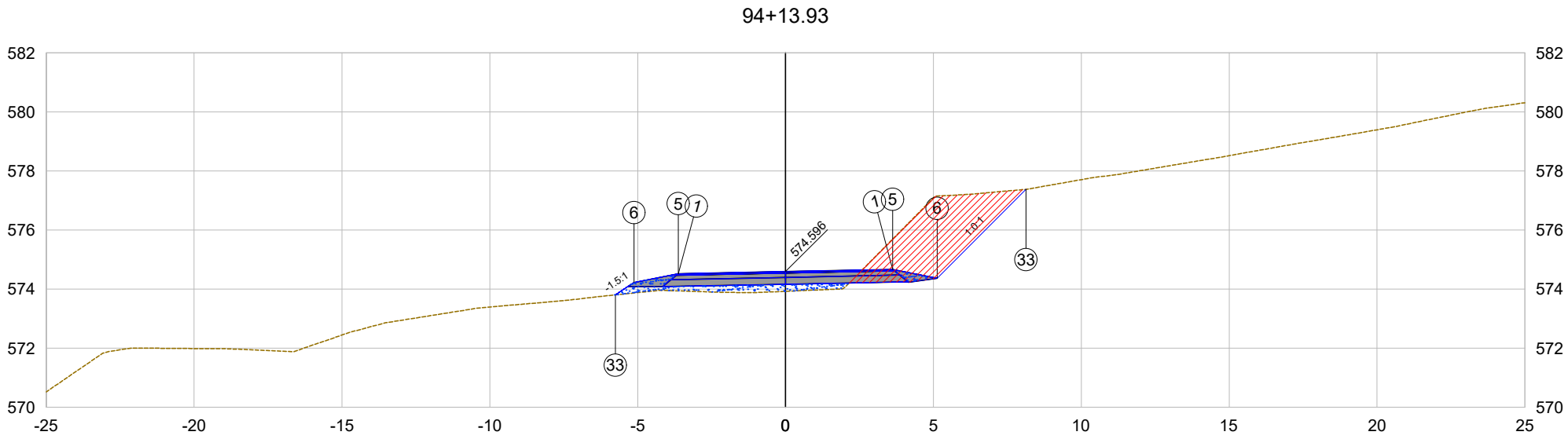

PLATAFORMA ACABADA LADO ESQUERDO	PTO.	1	5	6	33
	DIST.	-3.625	-3.625	-5.125	-5.754
	COTA	574.524	574.524	574.224	573.805
PLATAFORMA ACABADA LADO DIREITO	PTO.	1	5	6	33
	DIST.	3.625	3.625	5.125	8.134
	COTA	574.669	574.669	574.369	577.378

94+13.93

Cota terreno = 573.93

Cota projeto = 574.596

EMITENTE

oeste ENGENHARIA

OBJETO:

NOTA DE SERVIÇO DE PAVIMENTO ACABADO

ESCALA 1:200

CÓDIGO Estrada Zonalta - Trecho01-187

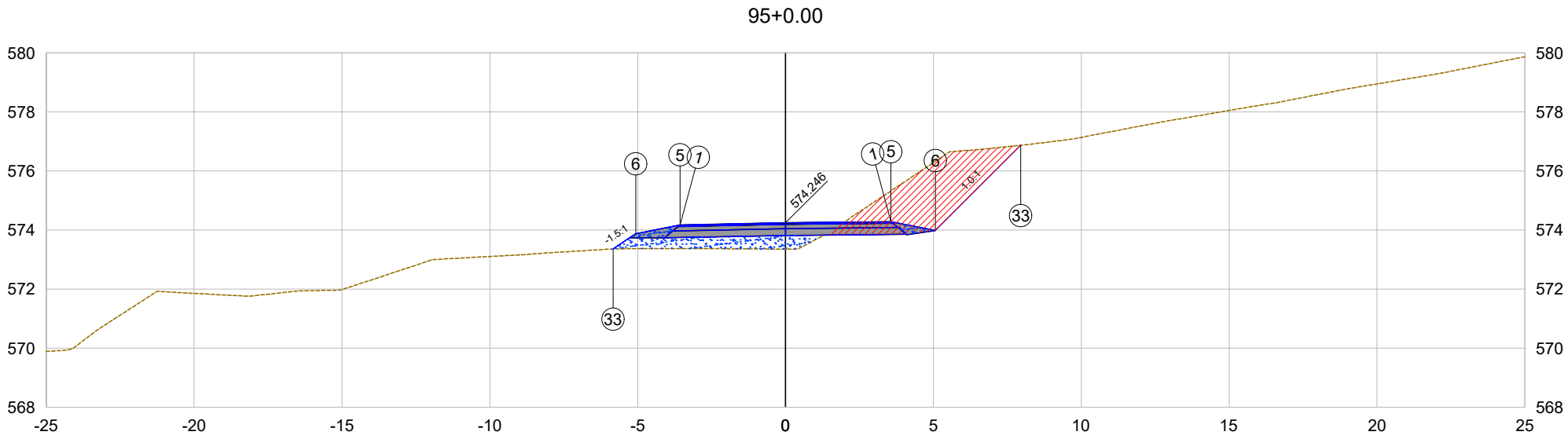

PLATAFORMA ACABADA LADO ESQUERDO	PTO.	1	5	6	33	
	DIST.	-3.564	-3.564	-5.064	-5.833	
	COTA	574.175	574.175	573.875	573.363	
PLATAFORMA ACABADA LADO DIREITO	PTO.	1	5	6	33	
	DIST.	3.564	3.564	5.064	7.952	
	COTA	574.283	574.283	573.983	576.871	

95+0.00

Cota terreno = 573.35

Cota projeto = 574.246

EMITENTE

oeste ENGENHARIA

OBJETO:

NOTA DE SERVIÇO DE PAVIMENTO ACABADO

ESCALA 1:200

CÓDIGO

Estrada Zonalta - Trecho01-188

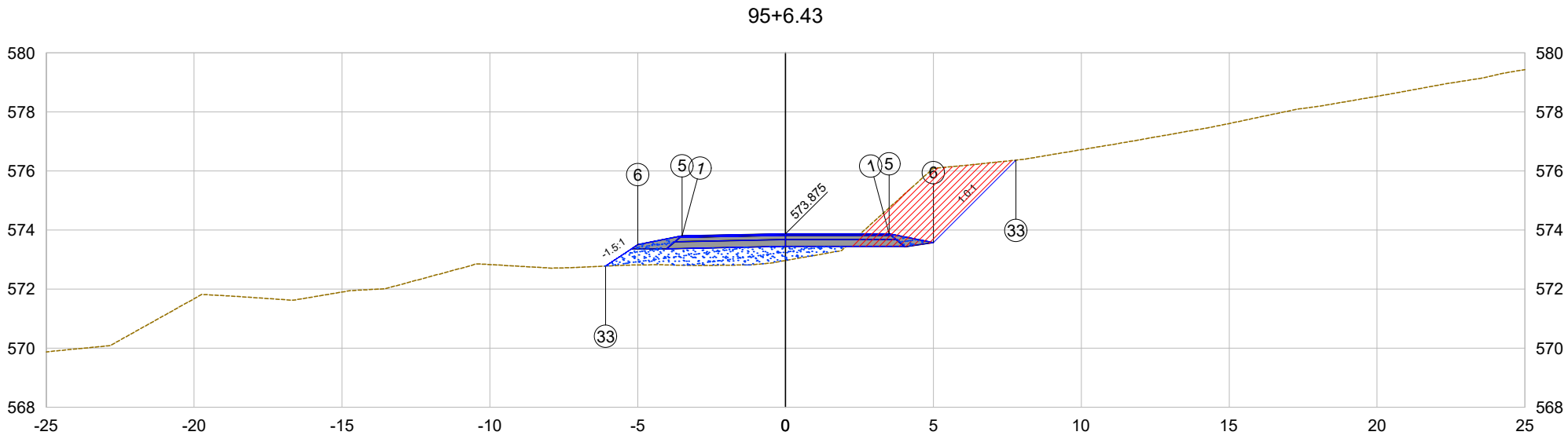

PLATAFORMA ACABADA LADO ESQUERDO	PTO.	1	5	6	33
	DIST.	-3.500	-3.500	-5.000	-6.085
	COTA	573.805	573.805	573.505	572.782
PLATAFORMA ACABADA LADO DIREITO	PTO.	1	5	6	33
	DIST.	3.500	3.500	5.000	7.793
	COTA	573.875	573.875	573.575	576.368

95+6.43

Cota terreno = 572.97

Cota projeto = 573.875

EMITENTE

oeste ENGENHARIA

OBJETO:

NOTA DE SERVIÇO DE PAVIMENTO ACABADO

ESCALA 1:200

CÓDIGO

Estrada Zonalta - Trecho01-189

95+18.93

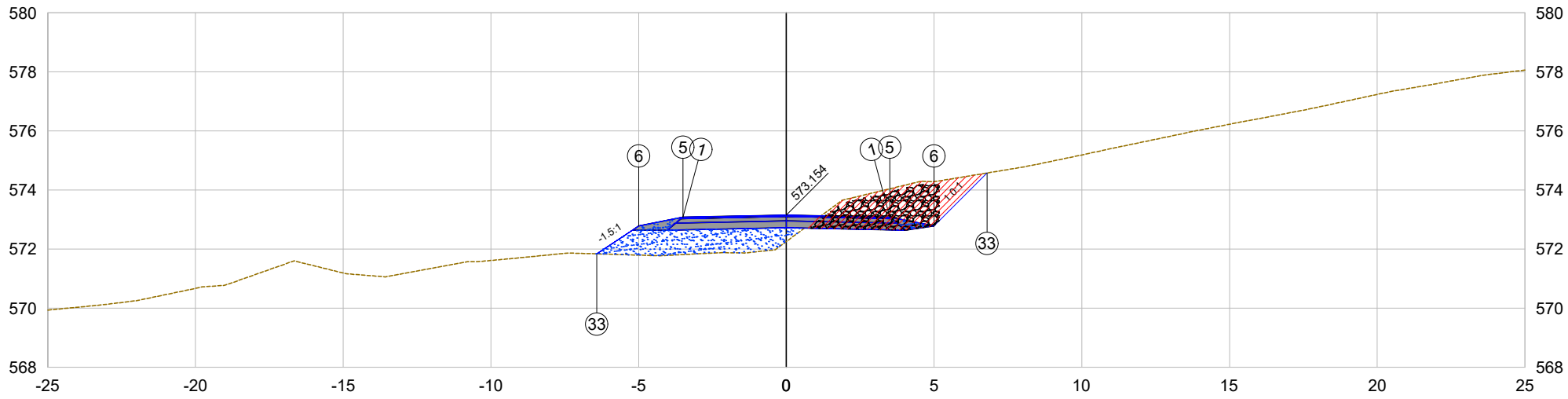

PLATAFORMA ACABADA LADO ESQUERDO	PTO.	1	5	6	33
	DIST.	-3.500	-3.500	-5.000	-6.415
	COTA	573.084	573.084	572.784	571.840
PLATAFORMA ACABADA LADO DIREITO	PTO.	1	5	6	33
	DIST.	3.500	3.500	5.000	6.792
	COTA	573.084	573.084	572.784	574.576

95+18.93

Cota terreno = 572.26

Cota projeto = 573.154

EMITENTE

oeste ENGENHARIA

OBJETO:

NOTA DE SERVIÇO DE PAVIMENTO ACABADO

ESCALA 1:200

CÓDIGO

Estrada Zonalta - Trecho01-190

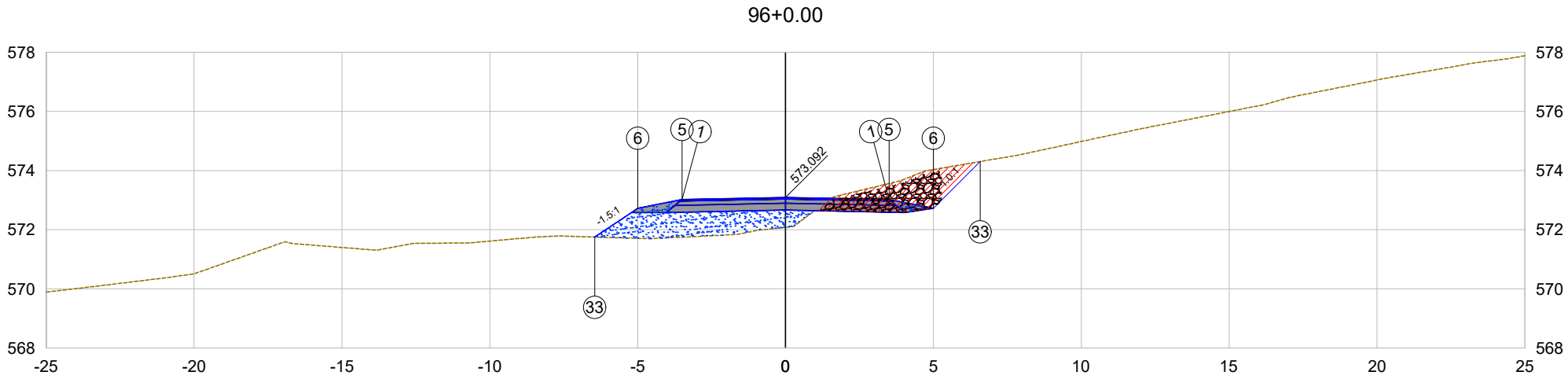

PLATAFORMA ACABADA LADO ESQUERDO	PTO.	1	5	6	33
	DIST.	-3.500	-3.500	-5.000	-6.452
	COTA	573.022	573.022	572.722	571.754
PLATAFORMA ACABADA LADO DIREITO	PTO.	1	5	6	33
	DIST.	3.500	3.500	5.000	6.584
	COTA	573.022	573.022	572.722	574.306

96+0.00

Cota terreno = 572.08

Cota projeto = 573.092

EMITENTE

oeste ENGENHARIA

OBJETO:

NOTA DE SERVIÇO DE PAVIMENTO ACABADO

ESCALA 1:200

CÓDIGO

Estrada Zonalta - Trecho01-191

97+0.00

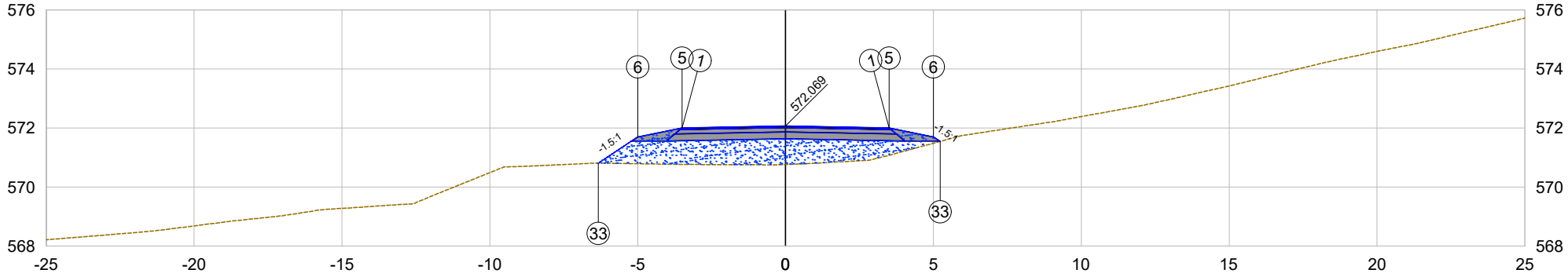

PLATAFORMA ACABADA LADO ESQUERDO	PTO.	1	5	6	33
	DIST.	-3.500	-3.500	-5.000	-6.329
	COTA	571.999	571.999	571.699	570.813
PLATAFORMA ACABADA LADO DIREITO	PTO.	1	5	6	33
	DIST.	3.500	3.500	5.000	5.228
	COTA	571.999	571.999	571.699	571.547

97+0.00

Cota terreno = 570.76

Cota projeto = 572.069

EMITENTE

oeste ENGENHARIA

OBJETO:

NOTA DE SERVIÇO DE PAVIMENTO ACABADO

ESCALA 1:200

CÓDIGO Estrada Zonalta - Trecho01-192

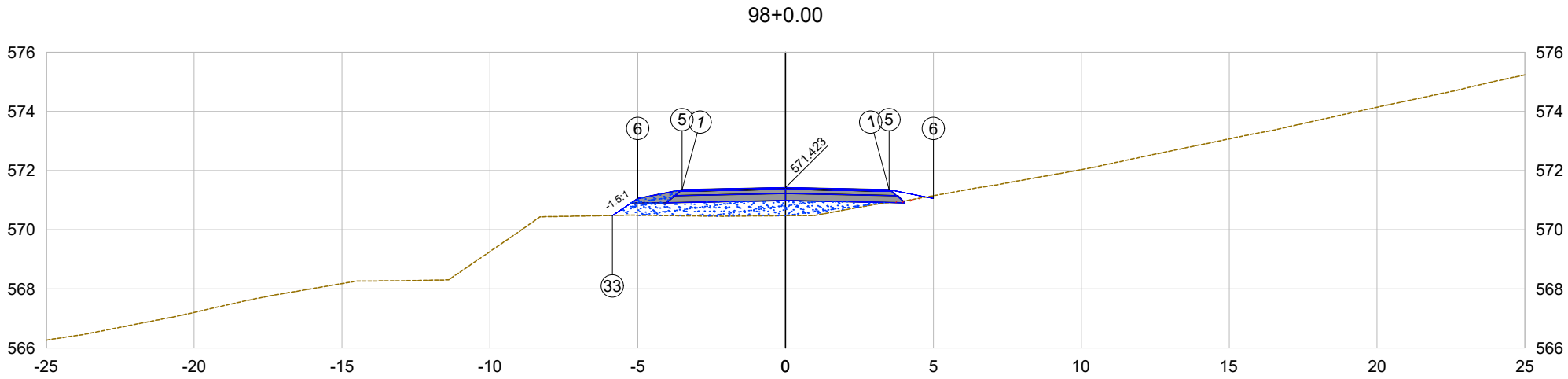

PLATAFORMA ACABADA LADO ESQUERDO	PTO.	1	5	6	33
	DIST.	-3.500	-3.500	-5.000	-5.856
	COTA	571.353	571.353	571.053	570.482
PLATAFORMA ACABADA LADO DIREITO	PTO.	1	5	6	
	DIST.	3.500	3.500	5.000	
	COTA	571.353	571.353	571.053	

98+0.00

Cota terreno = 570.48

Cota projeto = 571.423

EMITENTE

oeste ENGENHARIA

OBJETO:

NOTA DE SERVIÇO DE PAVIMENTO ACABADO

ESCALA 1:200

CÓDIGO

Estrada Zonalta - Trecho01-193

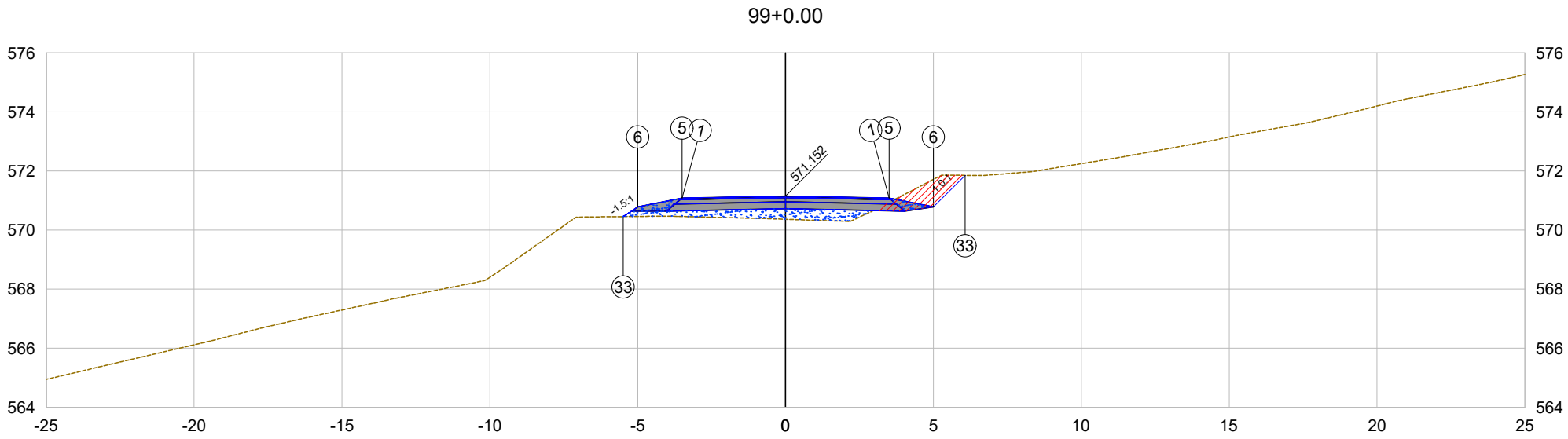

PLATAFORMA ACABADA LADO ESQUERDO	PTO.	1	5	6	33
	DIST.	-3.500	-3.500	-5.000	-5.488
	COTA	571.082	571.082	570.782	570.456
PLATAFORMA ACABADA LADO DIREITO	PTO.	1	5	6	33
	DIST.	3.500	3.500	5.000	6.069
	COTA	571.082	571.082	570.782	571.851

99+0.00

Cota terreno = 570.36

Cota projeto = 571.152

EMITENTE

oeste ENGENHARIA

OBJETO:

NOTA DE SERVIÇO DE PAVIMENTO ACABADO

ESCALA 1:200

CÓDIGO Estrada Zonalta - Trecho01-194

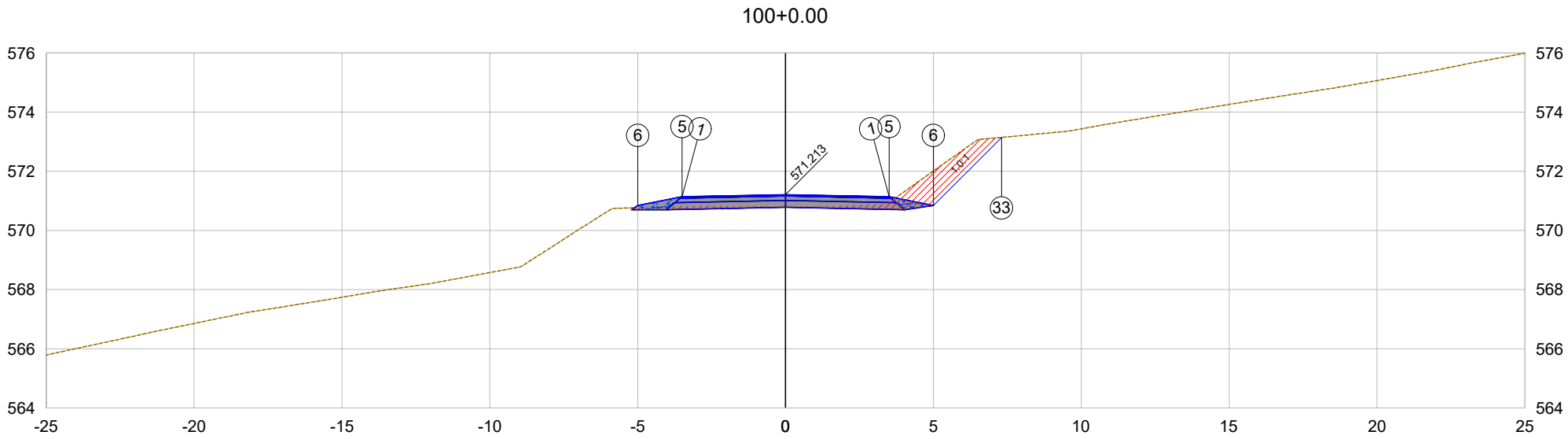

PLATAFORMA ACABADA LADO ESQUERDO	PTO.	1	5	6		
	DIST.	-3.500	-3.500	-5.000		
	COTA	571.143	571.143	570.843		
PLATAFORMA ACABADA LADO DIREITO	PTO.	1	5	6	33	
	DIST.	3.500	3.500	5.000	7.302	
	COTA	571.143	571.143	570.843	573.145	

100+0.00

Cota terreno = 570.82

Cota projeto = 571.213

EMITENTE

oeste ENGENHARIA

OBJETO:

NOTA DE SERVIÇO DE PAVIMENTO ACABADO

ESCALA 1:200

CÓDIGO

Estrada Zonalta - Trecho01-195

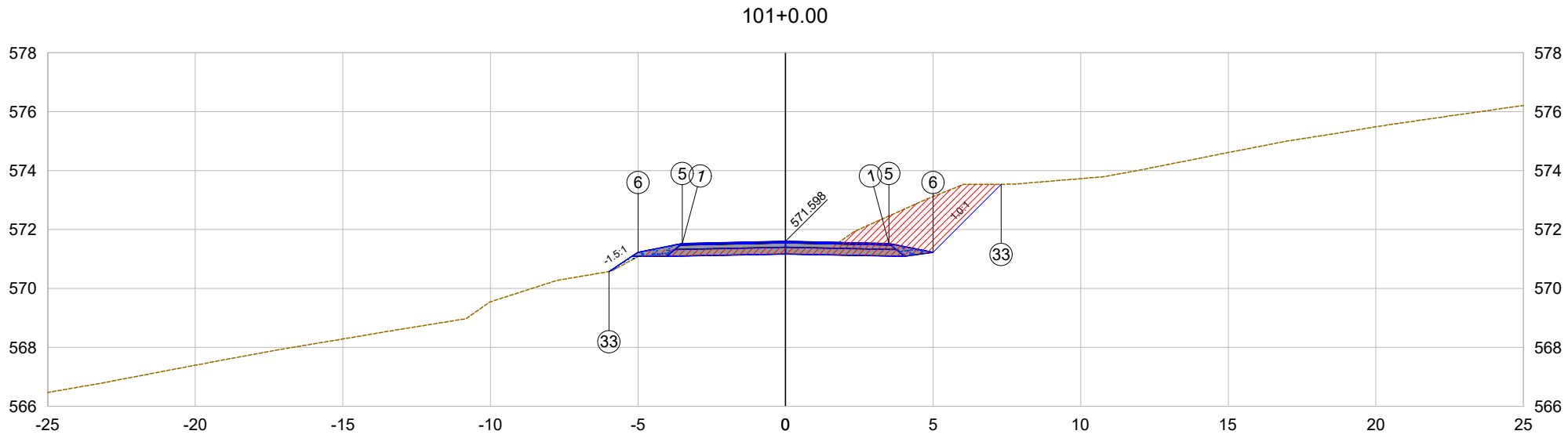

PLATAFORMA ACABADA LADO ESQUERDO	PTO.	1	5	6	33	
	DIST.	-3.500	-3.500	-5.000	-5.982	
	COTA	571.528	571.528	571.228	570.574	
PLATAFORMA ACABADA LADO DIREITO	PTO.	1	5	6	33	
	DIST.	3.500	3.500	5.000	7.307	
	COTA	571.528	571.528	571.228	573.536	

101+0.00

Cota terreno = 571.37

Cota projeto = 571.598

EMITENTE

oeste ENGENHARIA

OBJETO:

NOTA DE SERVIÇO DE PAVIMENTO ACABADO

ESCALA 1:200

CÓDIGO

Estrada Zonalta - Trecho01-196

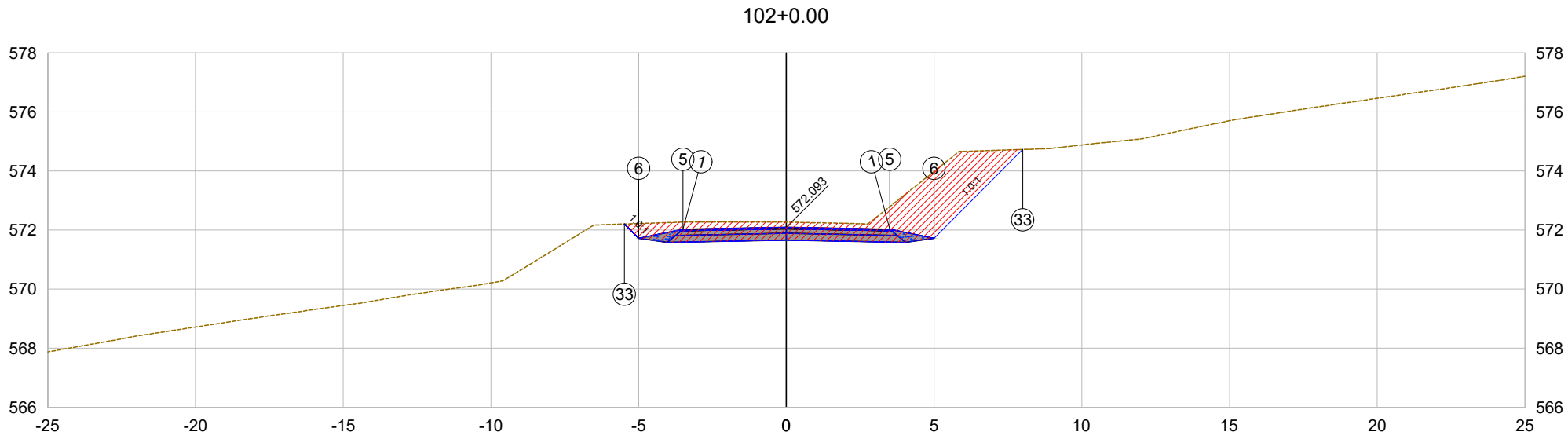

PLATAFORMA ACABADA LADO ESQUERDO	PTO.	1	5	6	33
	DIST.	-3.500	-3.500	-5.000	-5.481
	COTA	572.023	572.023	571.723	572.204
PLATAFORMA ACABADA LADO DIREITO	PTO.	1	5	6	33
	DIST.	3.500	3.500	5.000	8.005
	COTA	572.023	572.023	571.723	574.728

102+0.00

Cota terreno = 572.27

Cota projeto = 572.093

EMITENTE

oeste ENGENHARIA

OBJETO:

NOTA DE SERVIÇO DE PAVIMENTO ACABADO

ESCALA 1:200

CÓDIGO Estrada Zonalta - Trecho01-197

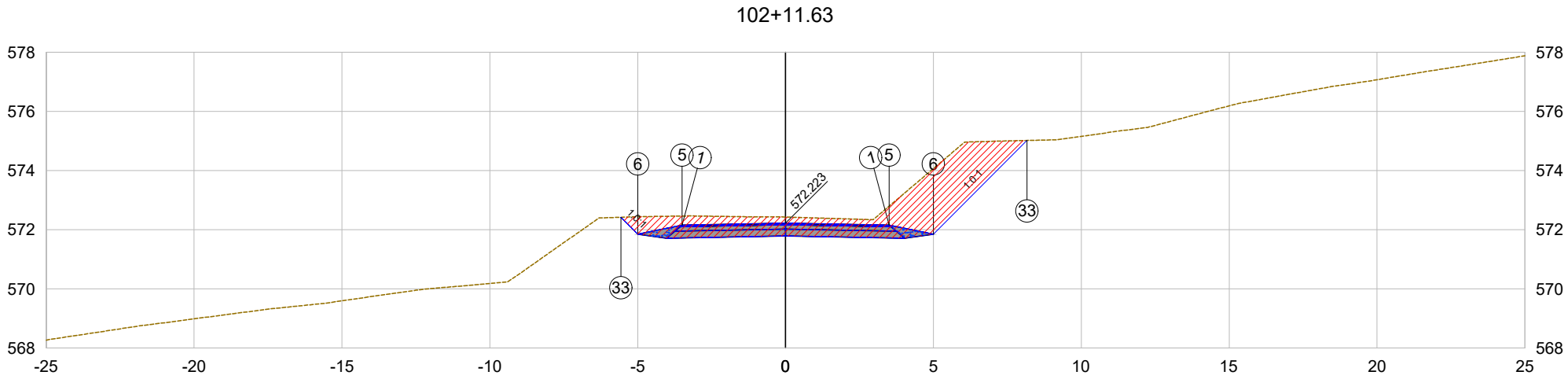

PLATAFORMA ACABADA LADO ESQUERDO	PTO.	1	5	6	33	
	DIST.	-3.500	-3.500	-5.000	-5.569	
	COTA	572.153	572.153	571.853	572.422	
PLATAFORMA ACABADA LADO DIREITO	PTO.	1	5	6	33	
	DIST.	3.500	3.500	5.000	8.165	
	COTA	572.153	572.153	571.853	575.018	

102+11.63

Cota terreno = 572.43

Cota projeto = 572.223

EMITENTE

oeste ENGENHARIA

OBJETO:

NOTA DE SERVIÇO DE PAVIMENTO ACABADO

ESCALA 1:200

CÓDIGO Estrada Zonalta - Trecho01-198

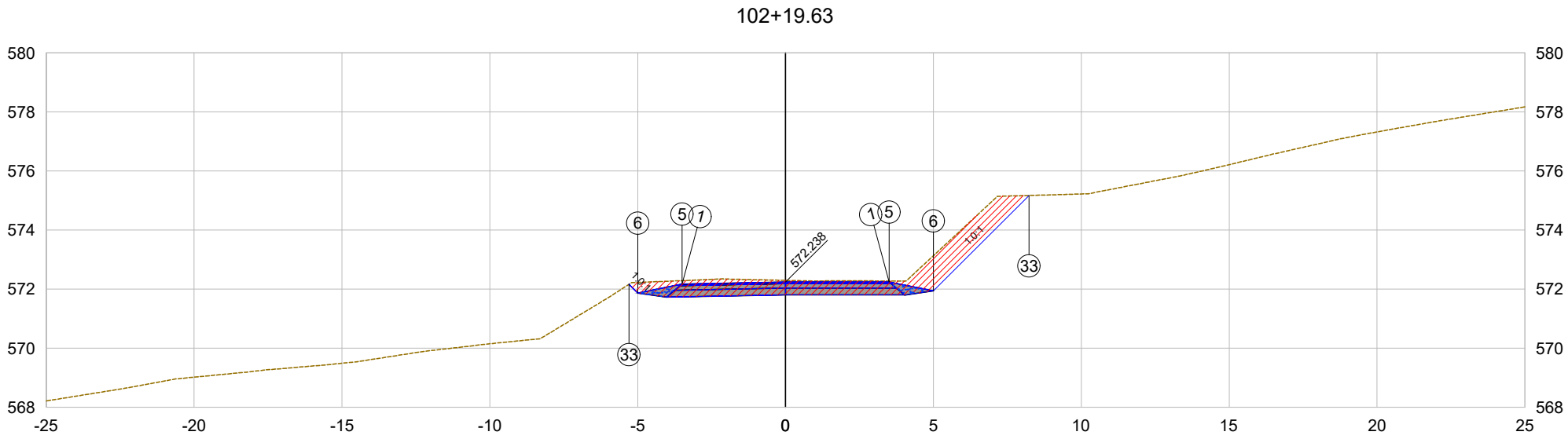

PLATAFORMA ACABADA LADO ESQUERDO	PTO.	1	5	6	33	
	DIST.	-3.500	-3.500	-5.000	-5.293	
	COTA	572.168	572.168	571.868	572.161	
PLATAFORMA ACABADA LADO DIREITO	PTO.	1	5	6	33	
	DIST.	3.500	3.500	5.000	8.232	
	COTA	572.238	572.238	571.938	575.170	

102+19.63

Cota terreno = 572.30

Cota projeto = 572.238

EMITENTE

oeste ENGENHARIA

OBJETO:

NOTA DE SERVIÇO DE PAVIMENTO ACABADO

ESCALA 1:200

CÓDIGO Estrada Zonalta - Trecho01-199

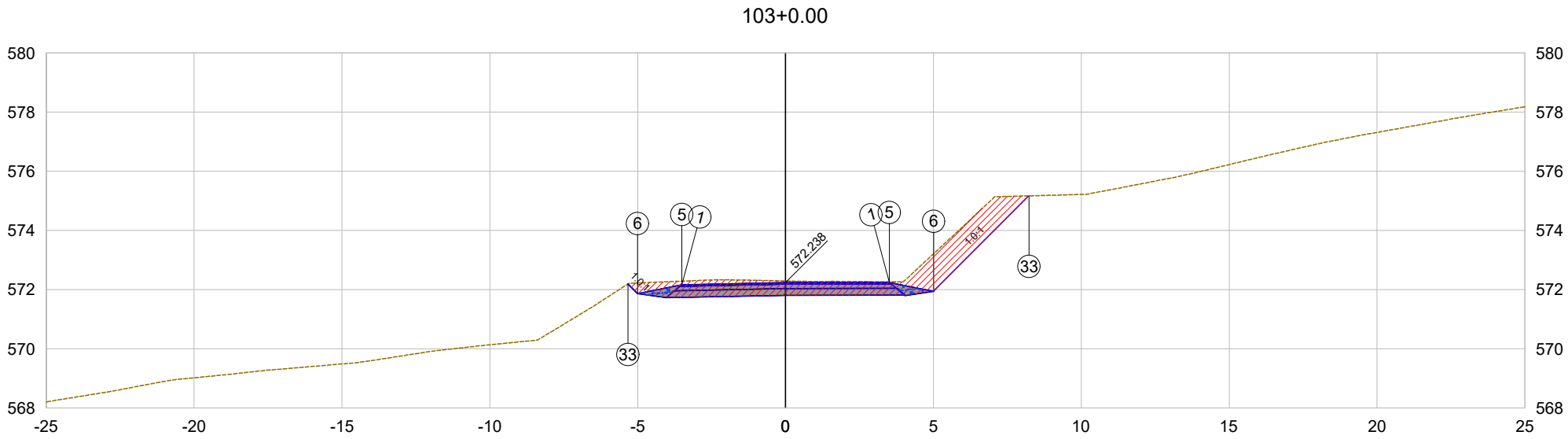

PLATAFORMA ACABADA LADO ESQUERDO	PTO.	1	5	6	33	
	DIST.	-3.508	-3.508	-5.008	-5.331	
	COTA	572.167	572.167	571.867	572.191	
PLATAFORMA ACABADA LADO DIREITO	PTO.	1	5	6	33	
	DIST.	3.508	3.508	5.008	8.236	
	COTA	572.241	572.241	571.941	575.169	

103+0.00

Cota terreno = 572.29

Cota projeto = 572.238

EMITENTE

oeste ENGENHARIA

OBJETO:

NOTA DE SERVIÇO DE PAVIMENTO ACABADO

ESCALA 1:200

CÓDIGO Estrada Zonalta - Trecho01-200

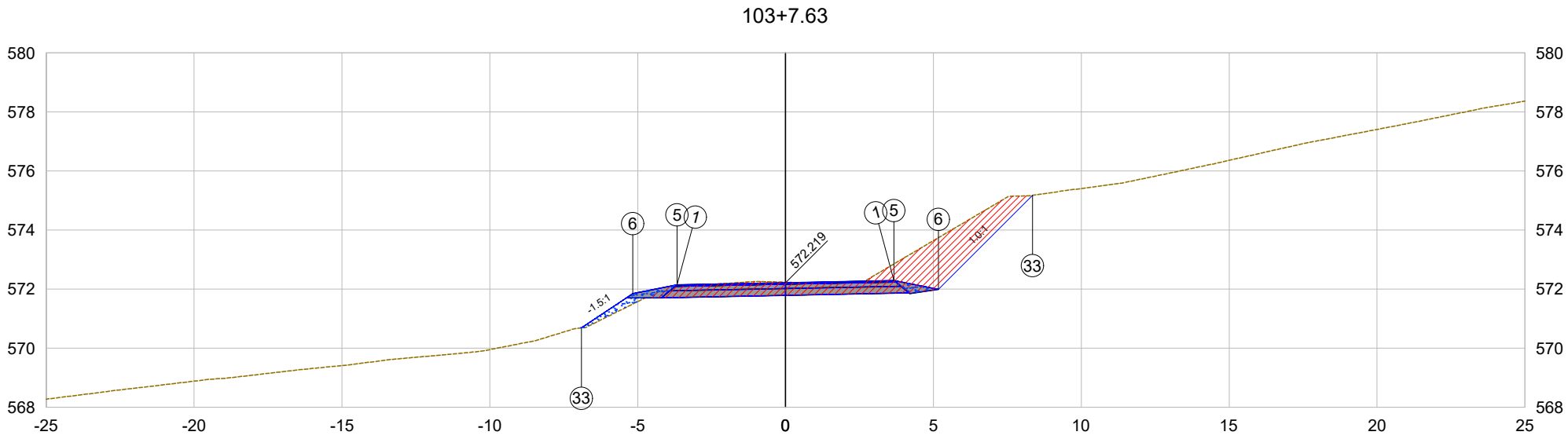

PLATAFORMA ACABADA LADO ESQUERDO	PTO.	1	5	6	33	
	DIST.	-3.667	-3.667	-5.167	-6.903	
	COTA	572.145	572.145	571.845	570.688	
PLATAFORMA ACABADA LADO DIREITO	PTO.	1	5	6	33	
	DIST.	3.667	3.667	5.167	8.348	
	COTA	572.292	572.292	571.992	575.173	

103+7.63

Cota terreno = 572.23

Cota projeto = 572.219

EMITENTE

oeste ENGENHARIA

OBJETO:

NOTA DE SERVIÇO DE PAVIMENTO ACABADO

ESCALA 1:200

CÓDIGO Estrada Zonalta - Trecho01-201

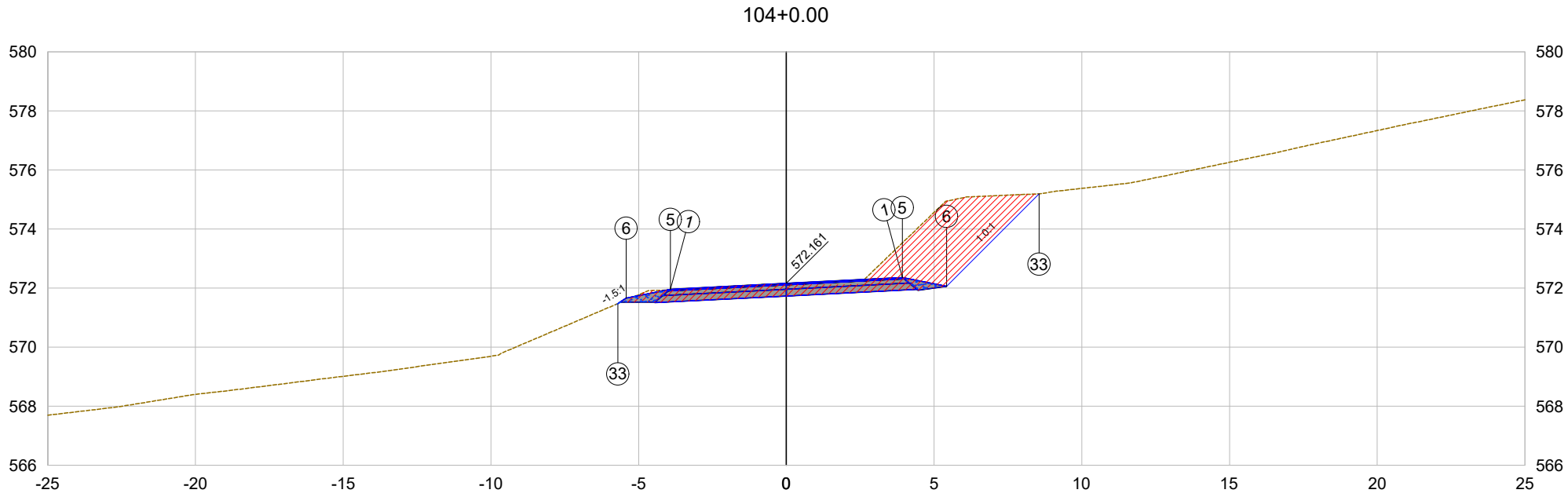

PLATAFORMA ACABADA LADO ESQUERDO	PTO.	1	5	6	33	
	DIST.	-3.924	-3.924	-5.424	-5.705	
	COTA	571.961	571.961	571.661	571.474	
PLATAFORMA ACABADA LADO DIREITO	PTO.	1	5	6	33	
	DIST.	3.924	3.924	5.424	8.555	
	COTA	572.361	572.361	572.061	575.191	

104+0.00

Cota terreno = 572.13

Cota projeto = 572.161

EMITENTE

oeste ENGENHARIA

OBJETO:

NOTA DE SERVIÇO DE PAVIMENTO ACABADO

ESCALA 1:200

CÓDIGO

Estrada Zonalta - Trecho01-202

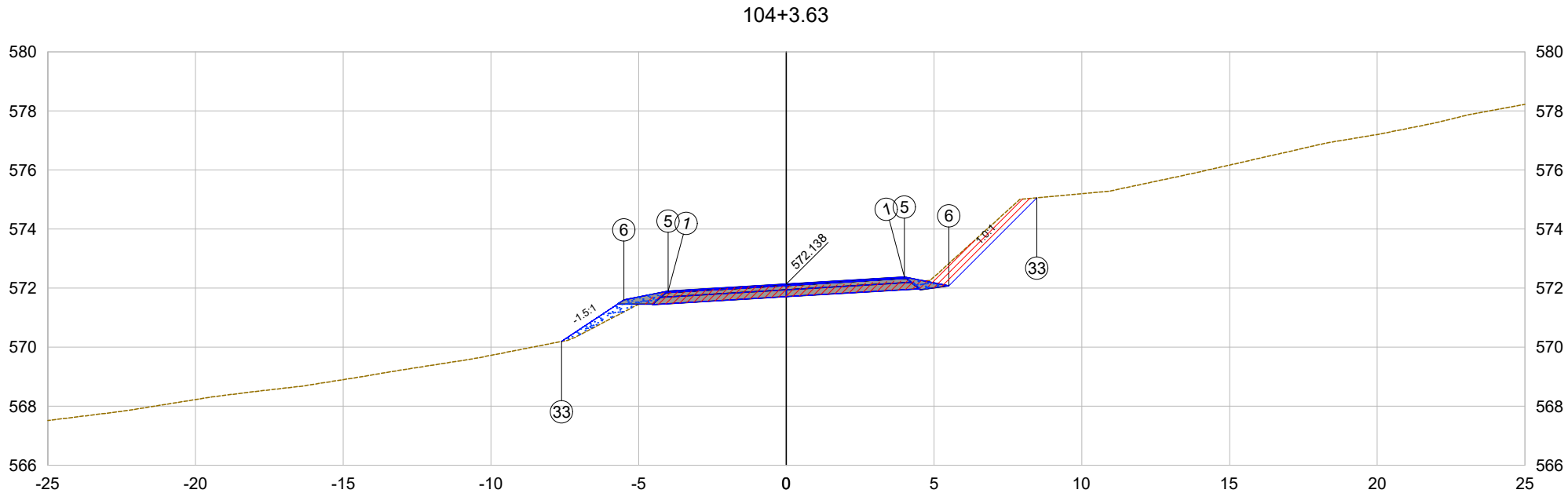

PLATAFORMA ACABADA LADO ESQUERDO	PTO.	1	5	6	33	
	DIST.	-4.000	-4.000	-5.500	-7.607	
	COTA	571.898	571.898	571.598	570.194	
PLATAFORMA ACABADA LADO DIREITO	PTO.	1	5	6	33	
	DIST.	4.000	4.000	5.500	8.480	
	COTA	572.378	572.378	572.078	575.057	

104+3.63

Cota terreno = 572.07

Cota projeto = 572.138

EMITENTE

oeste ENGENHARIA

OBJETO:

NOTA DE SERVIÇO DE PAVIMENTO ACABADO

ESCALA 1:200

CÓDIGO Estrada Zonalta - Trecho01-203

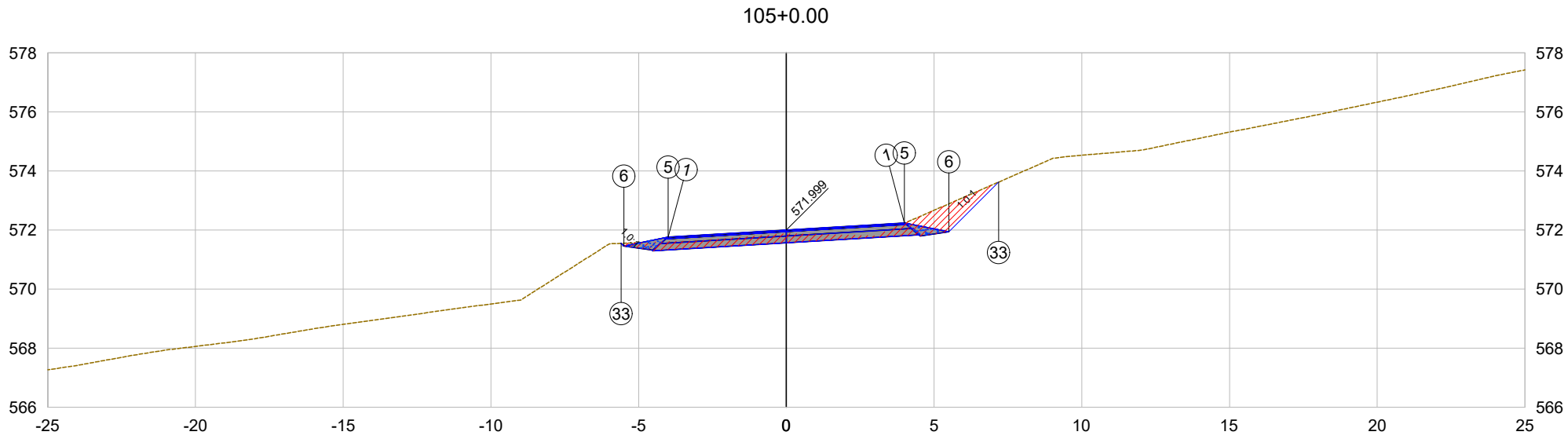

PLATAFORMA ACABADA LADO ESQUERDO	PTO.	1	5	6	33	
	DIST.	-4.000	-4.000	-5.500	-5.590	
	COTA	571.759	571.759	571.459	571.549	
PLATAFORMA ACABADA LADO DIREITO	PTO.	1	5	6	33	
	DIST.	4.000	4.000	5.500	7.184	
	COTA	572.239	572.239	571.939	573.623	

105+0.00

Cota terreno = 571.88

Cota projeto = 571.999

EMITENTE

oeste ENGENHARIA

OBJETO:

NOTA DE SERVIÇO DE PAVIMENTO ACABADO

ESCALA 1:200

CÓDIGO

Estrada Zonalta - Trecho01-204

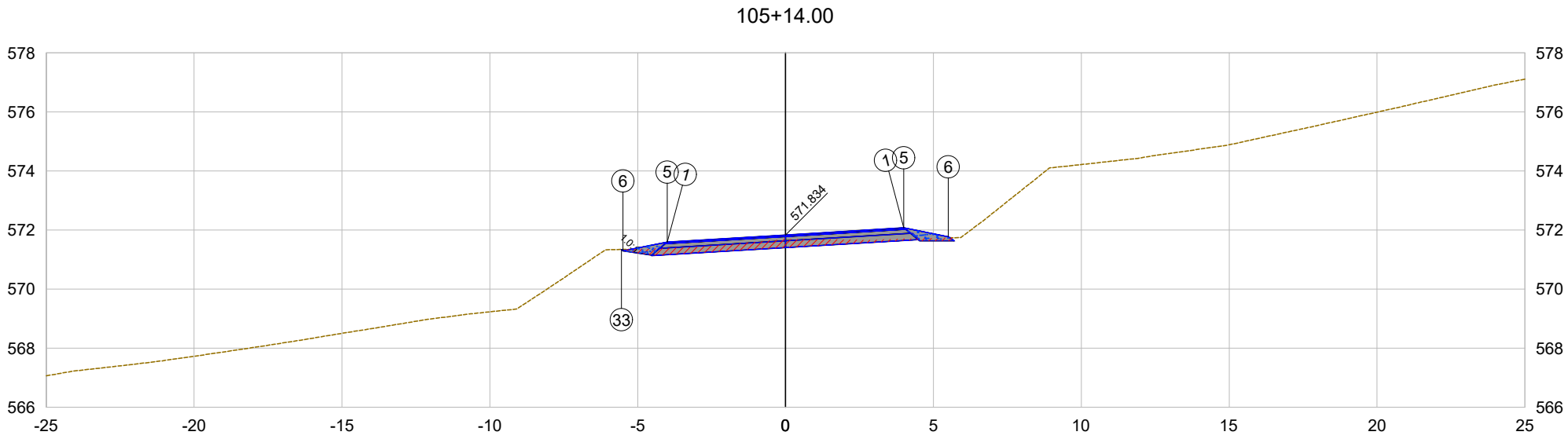

PLATAFORMA ACABADA LADO ESQUERDO	PTO.	1	5	6	33	
	DIST.	-4.000	-4.000	-5.500	-5.549	
	COTA	571.594	571.594	571.294	571.343	
PLATAFORMA ACABADA LADO DIREITO	PTO.	1	5	6		
	DIST.	4.000	4.000	5.500		
	COTA	572.074	572.074	571.774		

105+14.00

Cota terreno = 571.68

Cota projeto = 571.834

EMITENTE

oeste ENGENHARIA

OBJETO:

NOTA DE SERVIÇO DE PAVIMENTO ACABADO

ESCALA 1:200

CÓDIGO

Estrada Zonalta - Trecho01-205

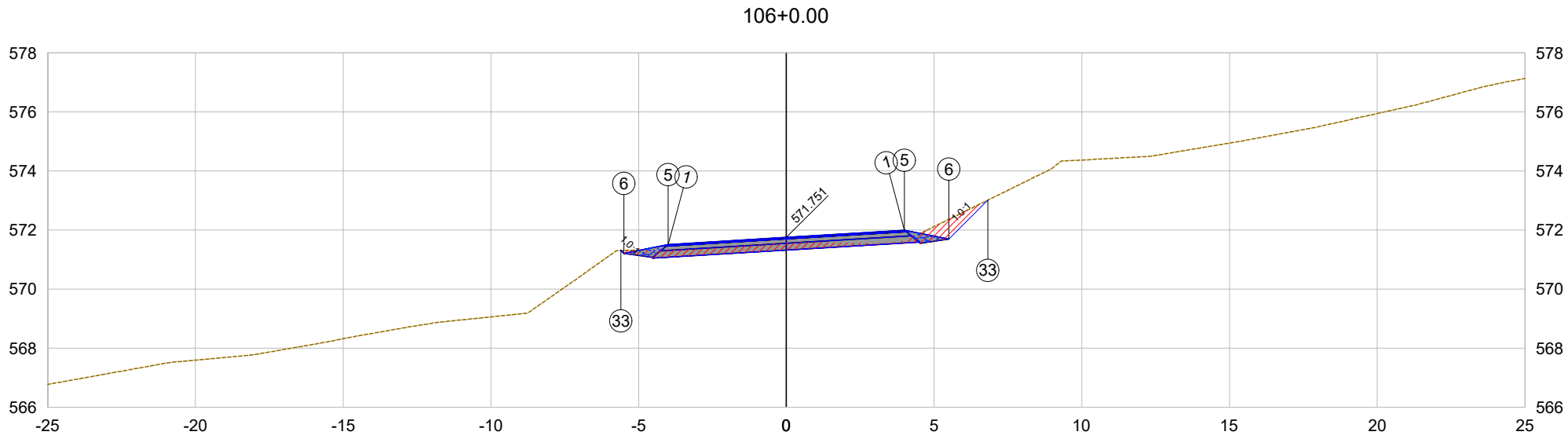

PLATAFORMA ACABADA LADO ESQUERDO	PTO.	1	5	6	33	
	DIST.	-4.000	-4.000	-5.500	-5.598	
	COTA	571.511	571.511	571.211	571.308	
PLATAFORMA ACABADA LADO DIREITO	PTO.	1	5	6	33	
	DIST.	4.000	4.000	5.500	6.823	
	COTA	571.991	571.991	571.691	573.013	

106+0.00

Cota terreno = 571.57

Cota projeto = 571.751

EMITENTE

oeste ENGENHARIA

OBJETO:

NOTA DE SERVIÇO DE PAVIMENTO ACABADO

ESCALA 1:200

CÓDIGO

Estrada Zonalta - Trecho01-206

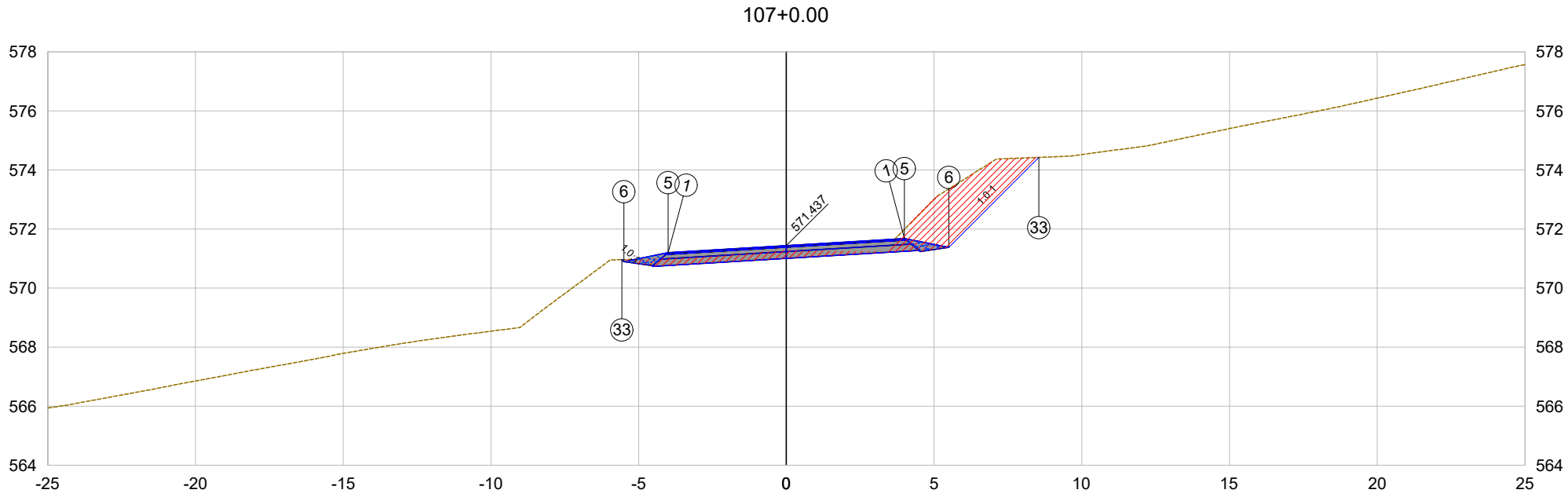

PLATAFORMA ACABADA LADO ESQUERDO	PTO.	1	5	6	33	
	DIST.	-4.000	-4.000	-5.500	-5.564	
	COTA	571.197	571.197	570.897	570.961	
PLATAFORMA ACABADA LADO DIREITO	PTO.	1	5	6	33	
	DIST.	4.000	4.000	5.500	8.549	
	COTA	571.677	571.677	571.377	574.426	

107+0.00

Cota terreno = 571.26

Cota projeto = 571.437

EMITENTE

oeste ENGENHARIA

OBJETO:

NOTA DE SERVIÇO DE PAVIMENTO ACABADO

ESCALA 1:200

CÓDIGO Estrada Zonalta - Trecho01-207

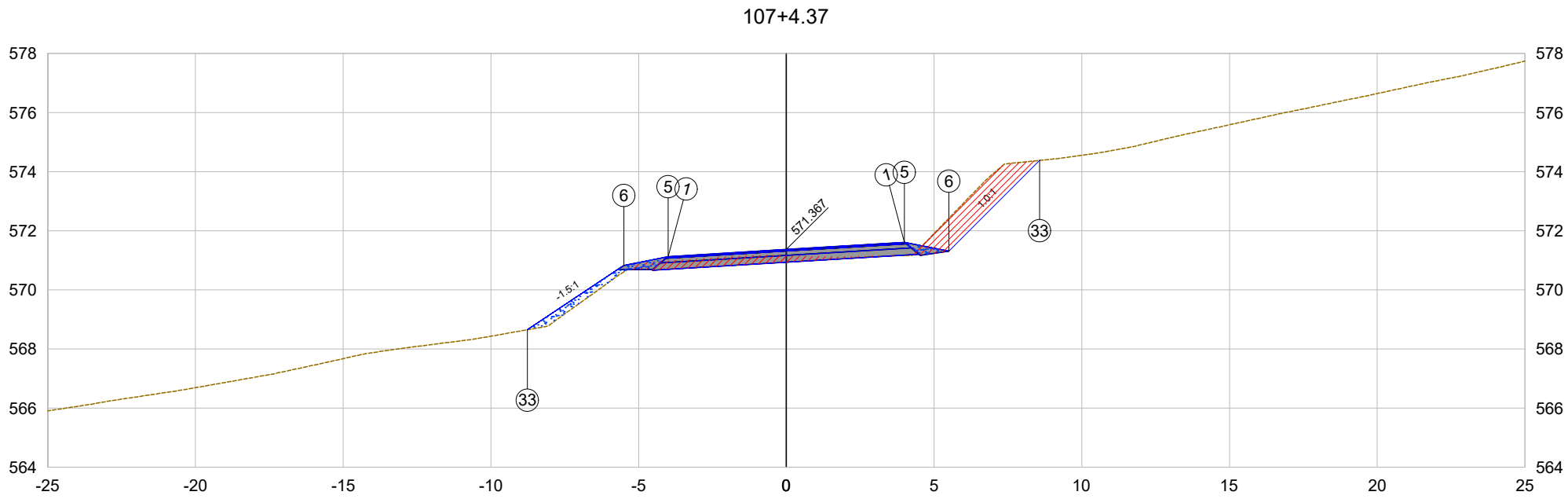

PLATAFORMA ACABADA LADO ESQUERDO	PTO.	1	5	6	33	
	DIST.	-4.000	-4.000	-5.500	-8.761	
	COTA	571.127	571.127	570.827	568.653	
PLATAFORMA ACABADA LADO DIREITO	PTO.	1	5	6	33	
	DIST.	4.000	4.000	5.500	8.574	
	COTA	571.607	571.607	571.307	574.381	

107+4.37

Cota terreno = 571.16

Cota projeto = 571.367

EMITENTE

oeste ENGENHARIA

OBJETO:

NOTA DE SERVIÇO DE PAVIMENTO ACABADO

ESCALA 1:200

CÓDIGO

Estrada Zonalta - Trecho01-208

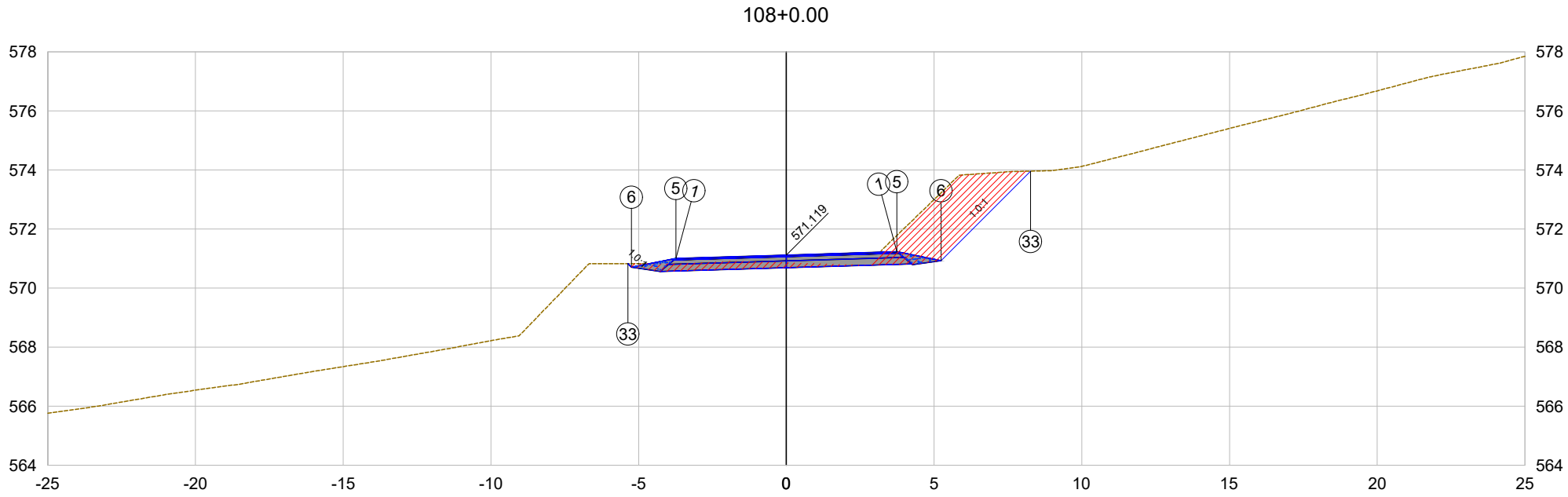

PLATAFORMA ACABADA LADO ESQUERDO	PTO.	1	5	6	33	
	DIST.	-3.740	-3.740	-5.240	-5.359	
	COTA	571.006	571.006	570.706	570.825	
PLATAFORMA ACABADA LADO DIREITO	PTO.	1	5	6	33	
	DIST.	3.740	3.740	5.240	8.268	
	COTA	571.231	571.231	570.931	573.960	

108+0.00

Cota terreno = 570.86

Cota projeto = 571.119

EMITENTE

oeste ENGENHARIA

OBJETO:

NOTA DE SERVIÇO DE PAVIMENTO ACABADO

ESCALA 1:200

CÓDIGO

Estrada Zonalta - Trecho01-209

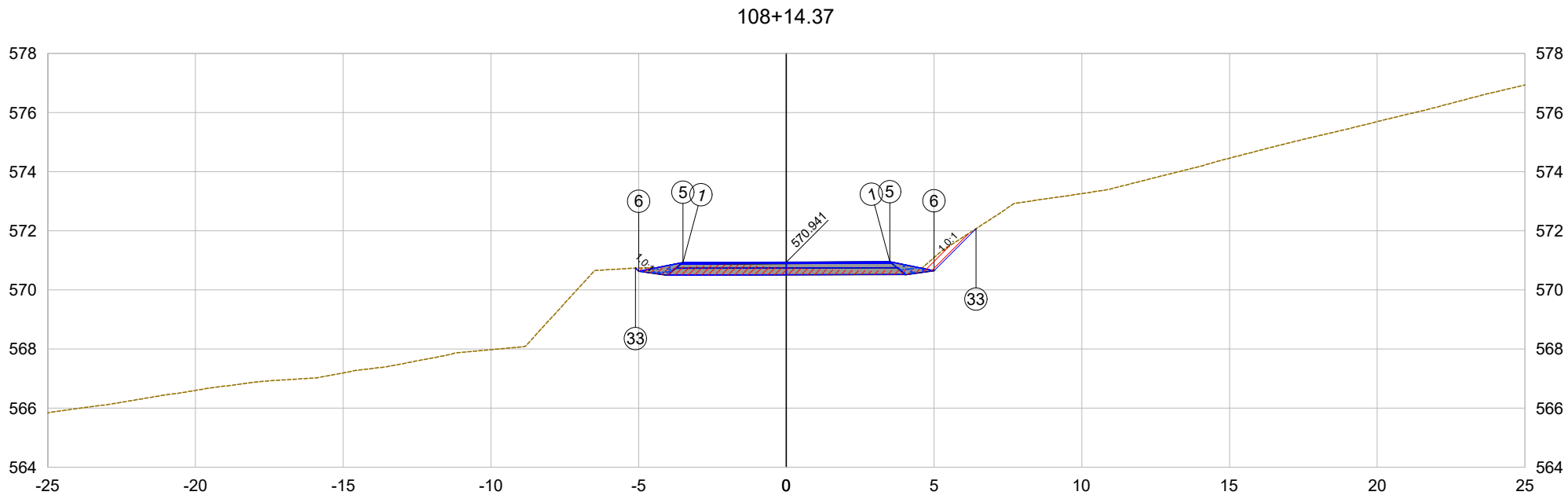

PLATAFORMA ACABADA LADO ESQUERDO	PTO.	1	5	6	33	
	DIST.	-3.500	-3.500	-5.000	-5.106	
	COTA	570.931	570.931	570.631	570.738	
PLATAFORMA ACABADA LADO DIREITO	PTO.	1	5	6	33	
	DIST.	3.500	3.500	5.000	6.418	
	COTA	570.950	570.950	570.650	572.068	

108+14.37

Cota terreno = 570.76

Cota projeto = 570.941

EMITENTE

oeste ENGENHARIA

OBJETO:

NOTA DE SERVIÇO DE PAVIMENTO ACABADO

ESCALA 1:200

CÓDIGO

Estrada Zonalta - Trecho01-210

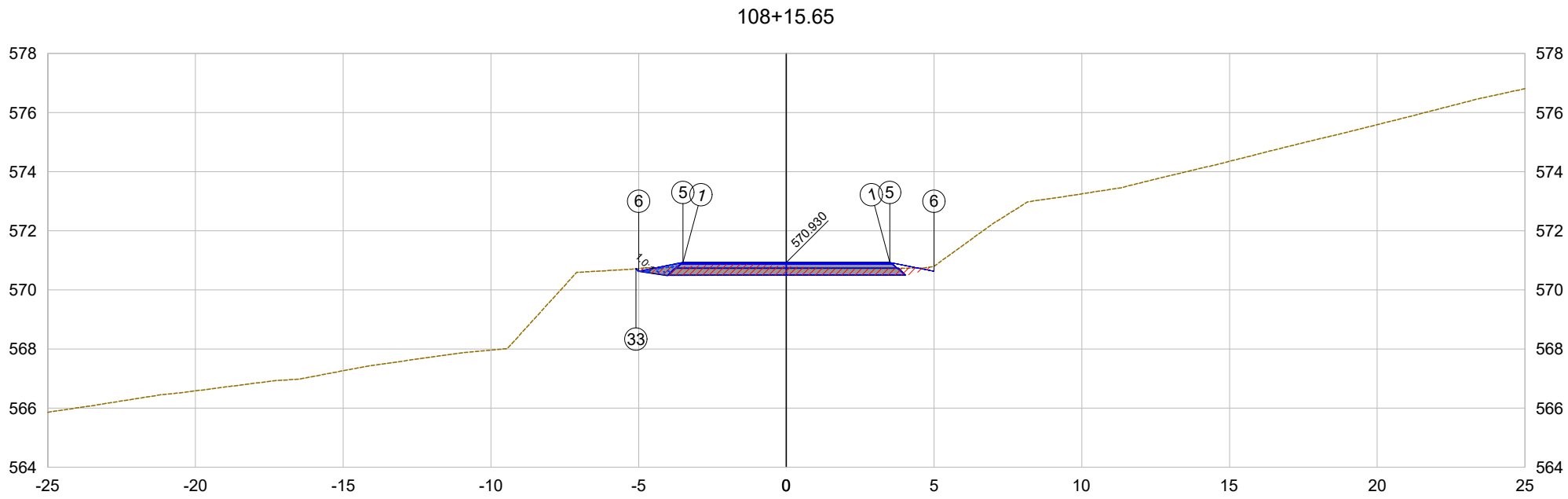

PLATAFORMA ACABADA LADO ESQUERDO	PTO.	1	5	6	33
	DIST.	-3.500	-3.500	-5.000	-5.087
	COTA	570.929	570.929	570.629	570.716
PLATAFORMA ACABADA LADO DIREITO	PTO.	1	5	6	
	DIST.	3.500	3.500	5.000	
	COTA	570.930	570.930	570.630	

108+15.65

Cota terreno = 570.79

Cota projeto = 570.930

EMITENTE

oeste ENGENHARIA

OBJETO:

NOTA DE SERVIÇO DE PAVIMENTO ACABADO

ESCALA 1:200

CÓDIGO Estrada Zonalta - Trecho01-211

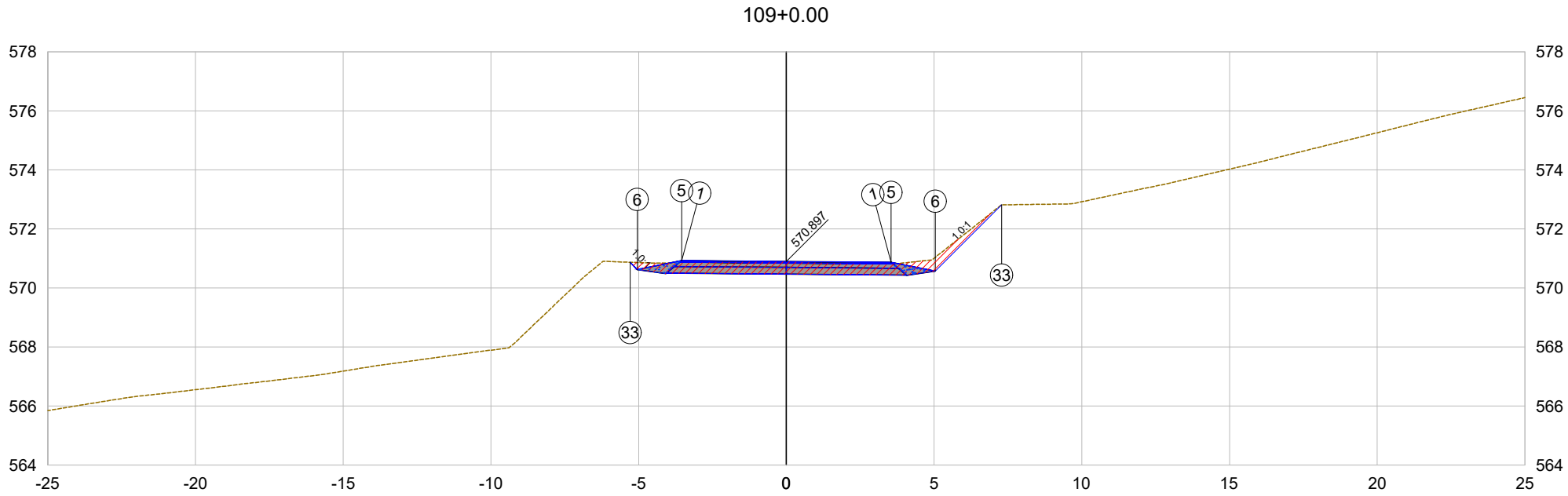

PLATAFORMA ACABADA LADO ESQUERDO	PTO.	1	5	6	33	
	DIST.	-3.543	-3.543	-5.043	-5.289	
	COTA	570.926	570.926	570.626	570.871	
PLATAFORMA ACABADA LADO DIREITO	PTO.	1	5	6	33	
	DIST.	3.543	3.543	5.043	7.291	
	COTA	570.869	570.869	570.569	572.816	

109+0.00

Cota terreno = 570.88

Cota projeto = 570.897

EMITENTE

oeste ENGENHARIA

OBJETO:

NOTA DE SERVIÇO DE PAVIMENTO ACABADO

ESCALA 1:200

CÓDIGO

Estrada Zonalta - Trecho01-212

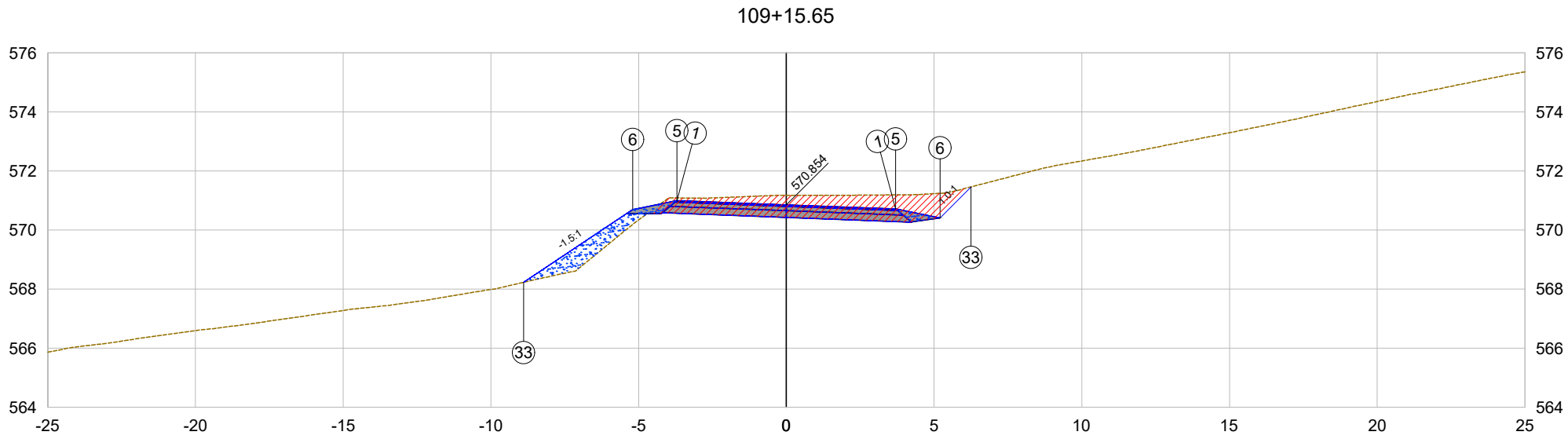

PLATAFORMA ACABADA LADO ESQUERDO	PTO.	1	5	6	33
	DIST.	-3.700	-3.700	-5.200	-8.894
	COTA	570.994	570.994	570.694	568.232
PLATAFORMA ACABADA LADO DIREITO	PTO.	1	5	6	33
	DIST.	3.700	3.700	5.200	6.246
	COTA	570.713	570.713	570.413	571.459

109+15.65	EMITENTE	OBJETO: NOTA DE SERVIÇO DE PAVIMENTO ACABADO
Cota terreno = 571.17 Cota projeto = 570.854	oeste ENGENHARIA	ESCALA 1:200 / CÓDIGO Estrada Zonalta - Trecho01-213

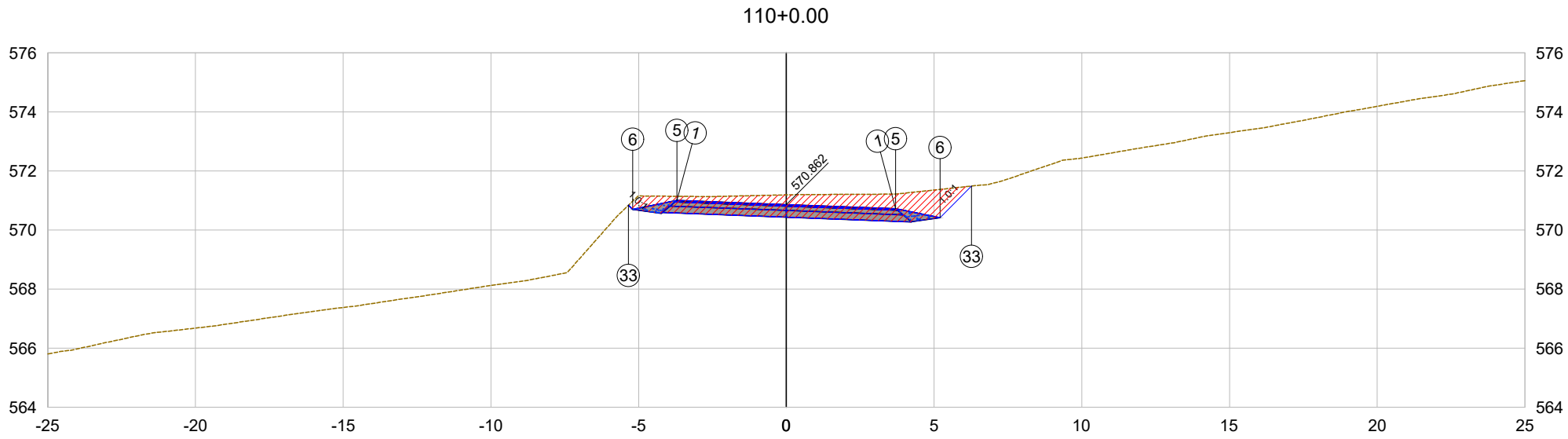

PLATAFORMA ACABADA LADO ESQUERDO	PTO.	1	5	6	33
	DIST.	-3.700	-3.700	-5.200	-5.341
	COTA	571.002	571.002	570.702	570.843
PLATAFORMA ACABADA LADO DIREITO	PTO.	1	5	6	33
	DIST.	3.700	3.700	5.200	6.268
	COTA	570.721	570.721	570.421	571.490

110+0.00

Cota terreno = 571.19

Cota projeto = 570.862

EMITENTE

oeste ENGENHARIA

OBJETO:

NOTA DE SERVIÇO DE PAVIMENTO ACABADO

ESCALA 1:200

CÓDIGO Estrada Zonalta - Trecho01-214

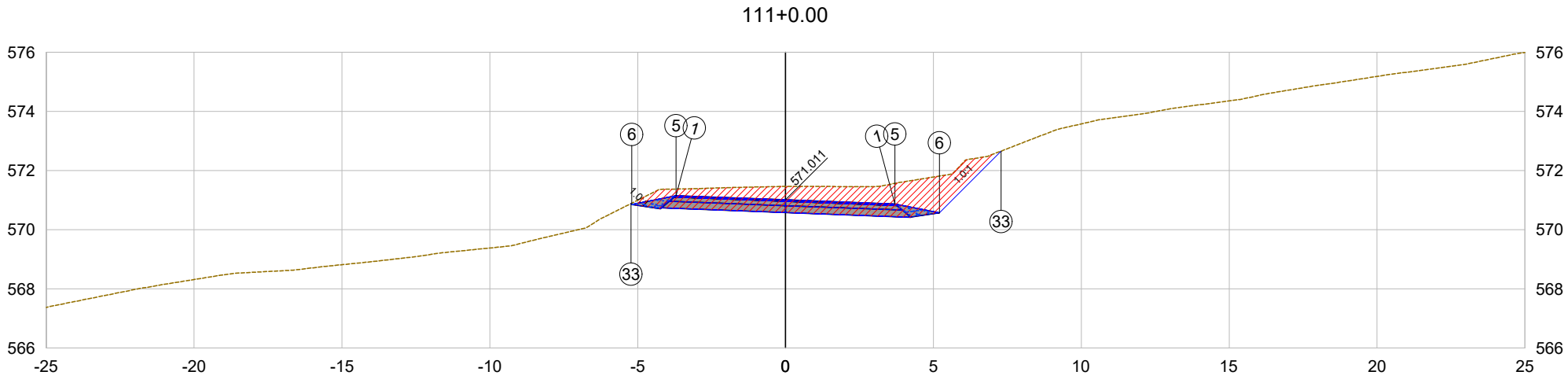

PLATAFORMA ACABADA LADO ESQUERDO	PTO.	1	5	6	33
	DIST.	-3.700	-3.700	-5.200	-5.230
	COTA	571.152	571.152	570.852	570.882
PLATAFORMA ACABADA LADO DIREITO	PTO.	1	5	6	33
	DIST.	3.700	3.700	5.200	7.288
	COTA	570.871	570.871	570.571	572.659

111+0.00

Cota terreno = 571.46

Cota projeto = 571.011

EMITENTE

oeste ENGENHARIA

OBJETO:

NOTA DE SERVIÇO DE PAVIMENTO ACABADO

ESCALA 1:200

CÓDIGO

Estrada Zonalta - Trecho01-215

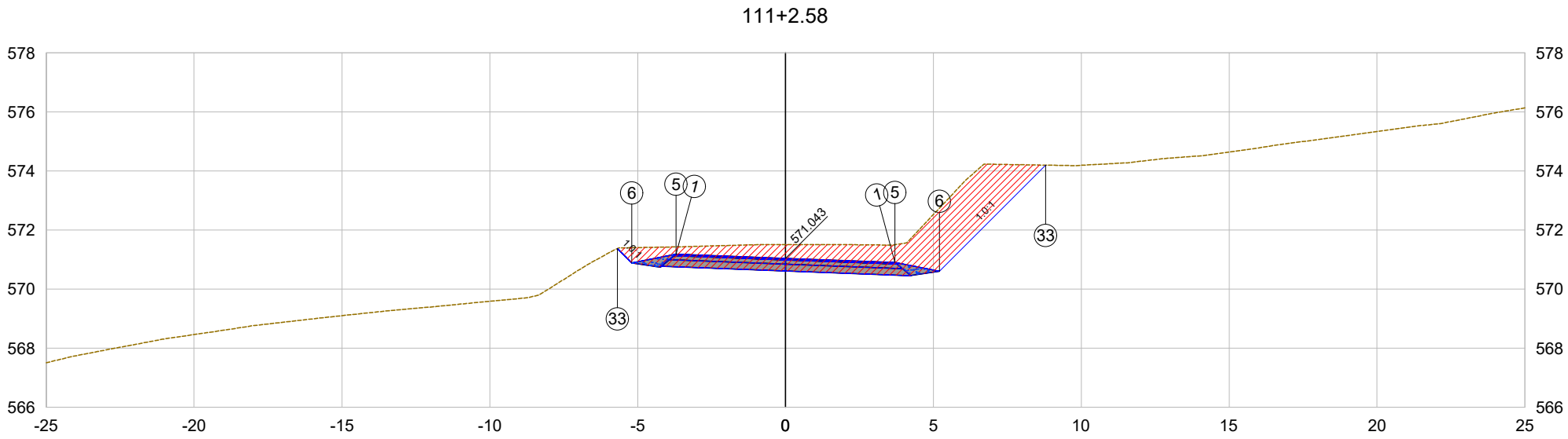

PLATAFORMA ACABADA LADO ESQUERDO	PTO.	1	5	6	33	
	DIST.	-3.700	-3.700	-5.200	-5.688	
	COTA	571.183	571.183	570.883	571.371	
PLATAFORMA ACABADA LADO DIREITO	PTO.	1	5	6	33	
	DIST.	3.700	3.700	5.200	8.795	
	COTA	570.902	570.902	570.602	574.197	

111+2.58	EMITENTE	OBJETO: NOTA DE SERVIÇO DE PAVIMENTO ACABADO
Cota terreno = 571.51		
Cota projeto = 571.043		ESCALA 1:200 / CÓDIGO Estrada Zonalta - Trecho01-216

oeste ENGENHARIA

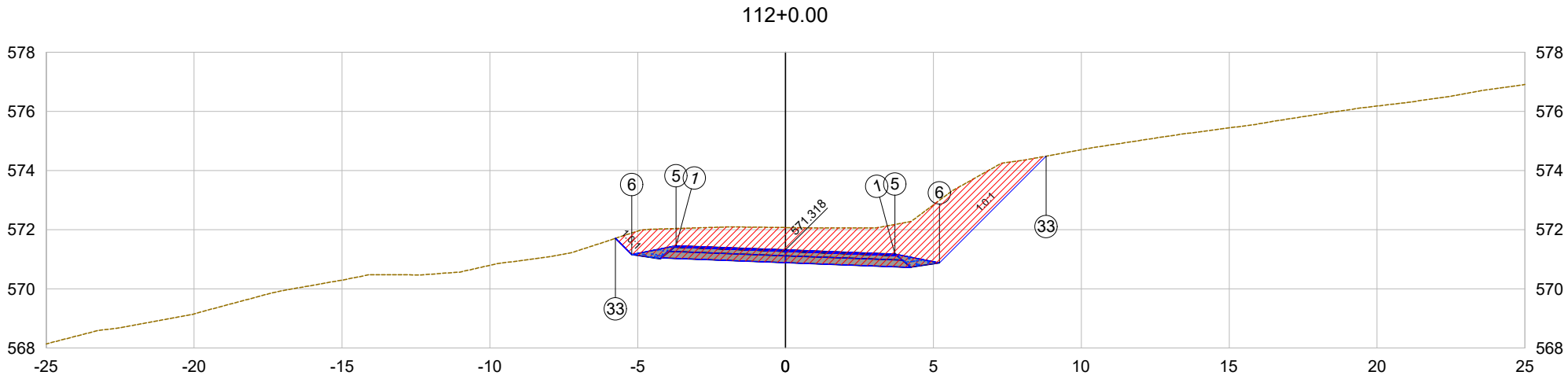

PLATAFORMA ACABADA LADO ESQUERDO	PTO.	1	5	6	33	
	DIST.	-3.700	-3.700	-5.200	-5.750	
	COTA	571.459	571.459	571.159	571.709	
PLATAFORMA ACABADA LADO DIREITO	PTO.	1	5	6	33	
	DIST.	3.700	3.700	5.200	8.811	
	COTA	571.178	571.178	570.878	574.488	

112+0.00

Cota terreno = 572.07

Cota projeto = 571.318

EMITENTE

oeste ENGENHARIA

OBJETO:

NOTA DE SERVIÇO DE PAVIMENTO ACABADO

ESCALA 1:200

CÓDIGO

Estrada Zonalta - Trecho01-217

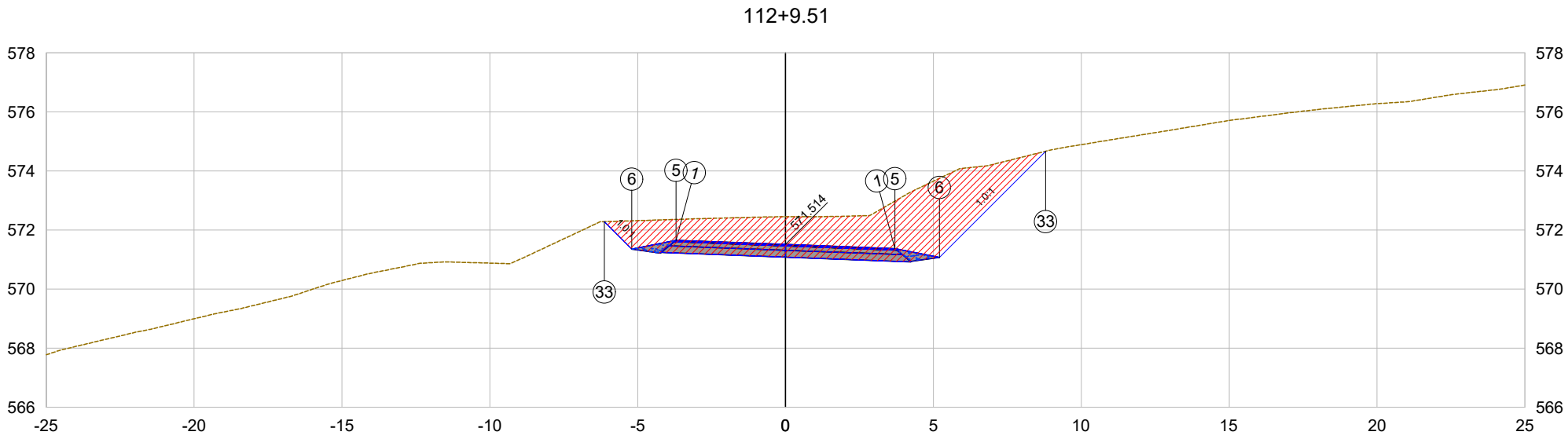

PLATAFORMA ACABADA LADO ESQUERDO	PTO.	1	5	6	33	
	DIST.	-3.700	-3.700	-5.200	-6.130	
	COTA	571.655	571.655	571.355	572.285	
PLATAFORMA ACABADA LADO DIREITO	PTO.	1	5	6	33	
	DIST.	3.700	3.700	5.200	8.793	
	COTA	571.374	571.374	571.074	574.667	

112+9.51

Cota terreno = 572.45

Cota projeto = 571.514

EMITENTE

oeste ENGENHARIA

OBJETO:

NOTA DE SERVIÇO DE PAVIMENTO ACABADO

ESCALA 1:200

CÓDIGO

Estrada Zonalta - Trecho01-218

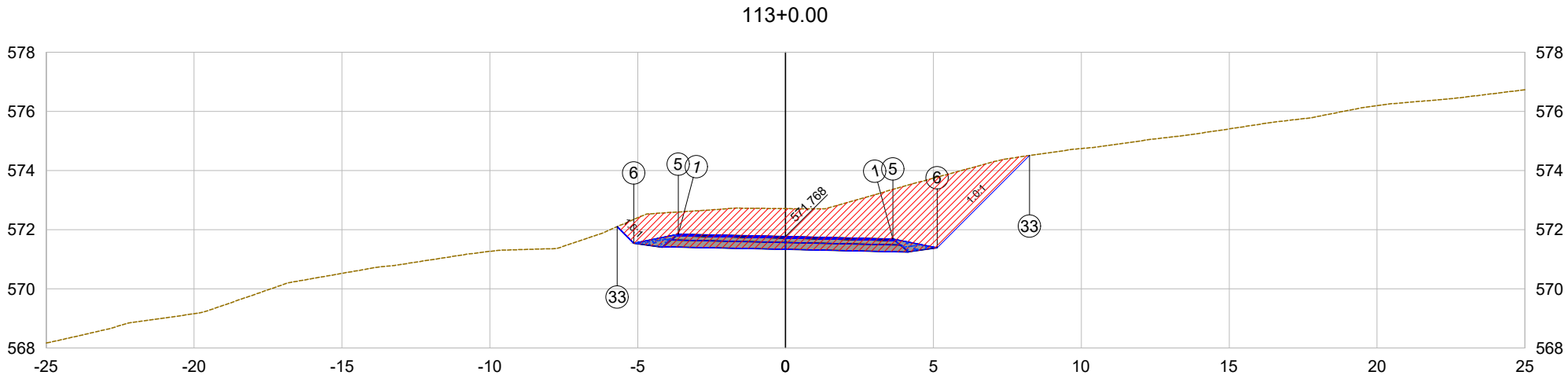

PLATAFORMA ACABADA LADO ESQUERDO	PTO.	1	5	6	33	
	DIST.	-3.630	-3.630	-5.130	-5.690	
	COTA	571.846	571.846	571.546	572.106	
PLATAFORMA ACABADA LADO DIREITO	PTO.	1	5	6	33	
	DIST.	3.630	3.630	5.130	8.249	
	COTA	571.690	571.690	571.390	574.508	

113+0.00

Cota terreno = 572.71

Cota projeto = 571.768

EMITENTE

oeste ENGENHARIA

OBJETO:

NOTA DE SERVIÇO DE PAVIMENTO ACABADO

ESCALA 1:200

CÓDIGO Estrada Zonalta - Trecho01-219

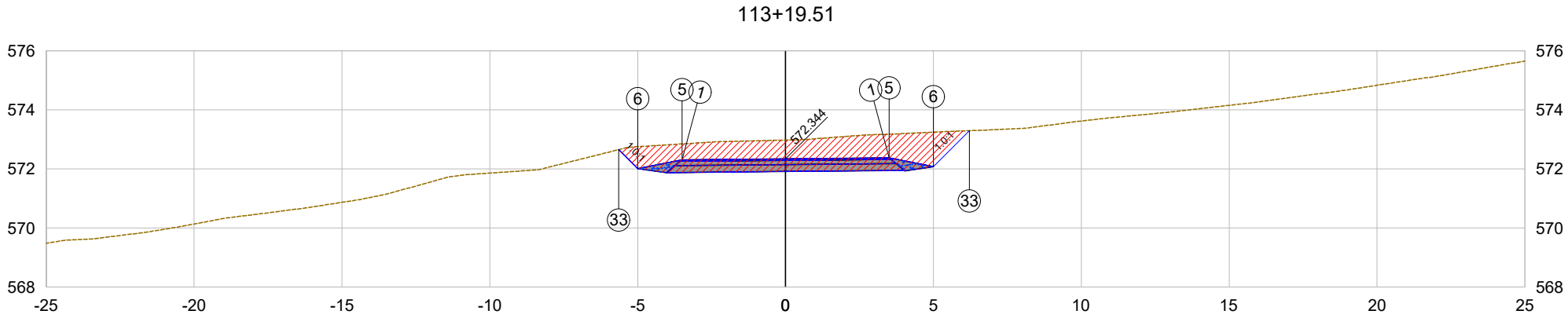

PLATAFORMA ACABADA LADO ESQUERDO	PTO.	1	5	6	33
	DIST.	-3.500	-3.500	-5.000	-5.642
	COTA	572.312	572.312	572.012	572.654
PLATAFORMA ACABADA LADO DIREITO	PTO.	1	5	6	33
	DIST.	3.500	3.500	5.000	6.219
	COTA	572.376	572.376	572.076	573.295

113+19.51

Cota terreno = 572.98

Cota projeto = 572.344

EMITENTE

oeste ENGENHARIA

OBJETO:

NOTA DE SERVIÇO DE PAVIMENTO ACABADO

ESCALA 1:200

CÓDIGO Estrada Zonalta - Trecho01-220

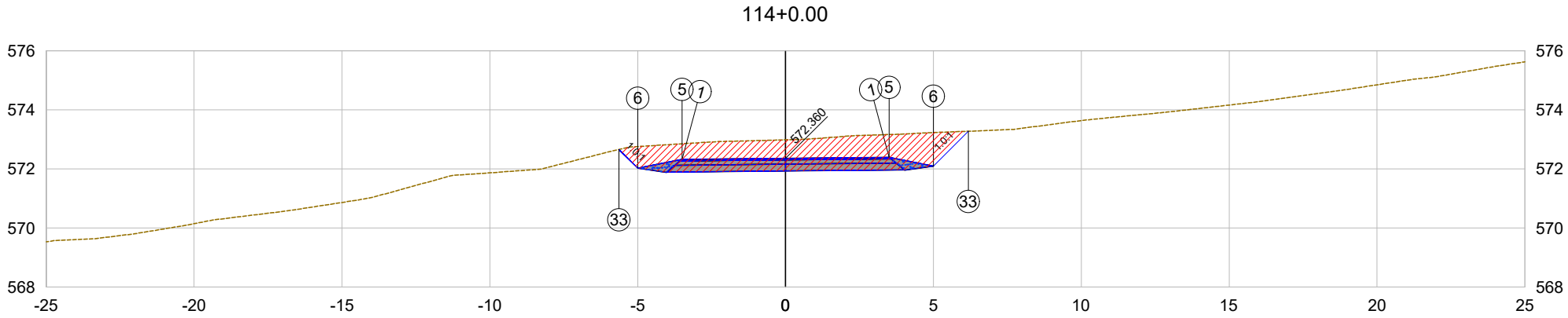

PLATAFORMA ACABADA LADO ESQUERDO	PTO.	1	5	6	33
	DIST.	-3.500	-3.500	-5.000	-5.634
	COTA	572.325	572.325	572.025	572.660
PLATAFORMA ACABADA LADO DIREITO	PTO.	1	5	6	33
	DIST.	3.500	3.500	5.000	6.181
	COTA	572.395	572.395	572.095	573.276

114+0.00

Cota terreno = 572.99

Cota projeto = 572.360

EMITENTE

oeste ENGENHARIA

OBJETO:

NOTA DE SERVIÇO DE PAVIMENTO ACABADO

ESCALA 1:200

CÓDIGO Estrada Zonalta - Trecho01-221

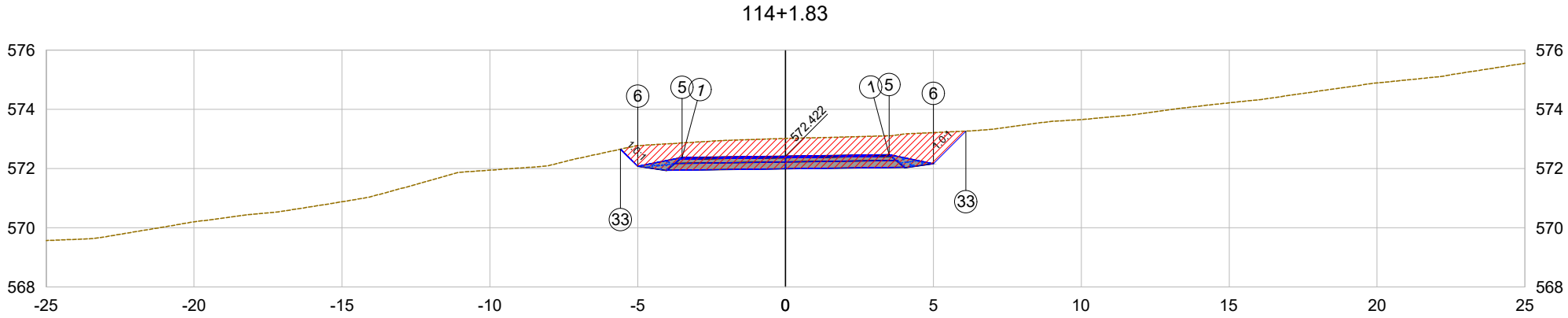

PLATAFORMA ACABADA LADO ESQUERDO	PTO.	1	5	6	33
	DIST.	-3.500	-3.500	-5.000	-5.579
	COTA	572.377	572.377	572.077	572.656
PLATAFORMA ACABADA LADO DIREITO	PTO.	1	5	6	33
	DIST.	3.500	3.500	5.000	6.098
	COTA	572.467	572.467	572.167	573.264

114+1.83

Cota terreno = 573.02

Cota projeto = 572.422

EMITENTE

oeste ENGENHARIA

OBJETO:

NOTA DE SERVIÇO DE PAVIMENTO ACABADO

ESCALA 1:200

CÓDIGO Estrada Zonalta - Trecho01-222

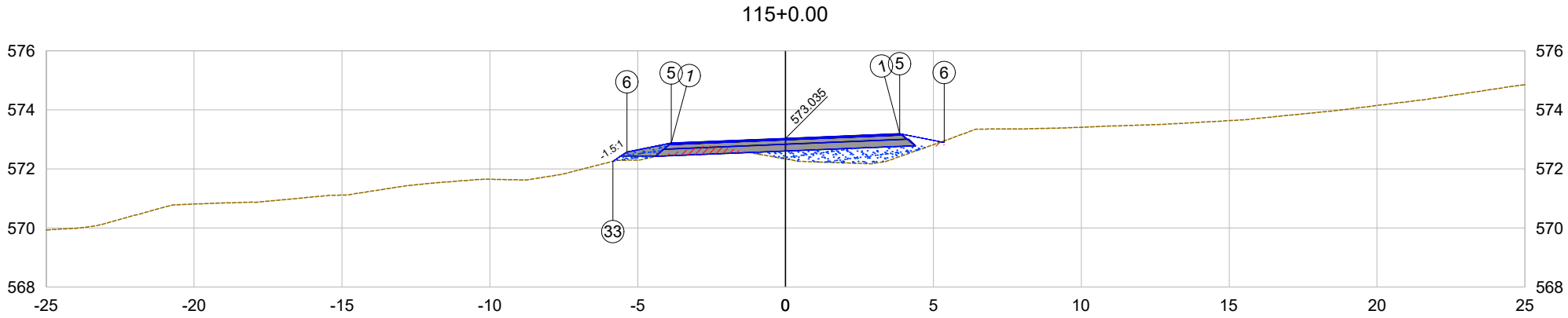

PLATAFORMA ACABADA LADO ESQUERDO	PTO.	1	5	6	33	
	DIST.	-3.863	-3.863	-5.363	-5.836	
	COTA	572.875	572.875	572.575	572.260	
PLATAFORMA ACABADA LADO DIREITO	PTO.	1	5	6		
	DIST.	3.863	3.863	5.363		
	COTA	573.195	573.195	572.895		

115+0.00

Cota terreno = 572.34

Cota projeto = 573.035

EMITENTE

oeste ENGENHARIA

OBJETO:

NOTA DE SERVIÇO DE PAVIMENTO ACABADO

ESCALA 1:200

CÓDIGO

Estrada Zonalta - Trecho01-223

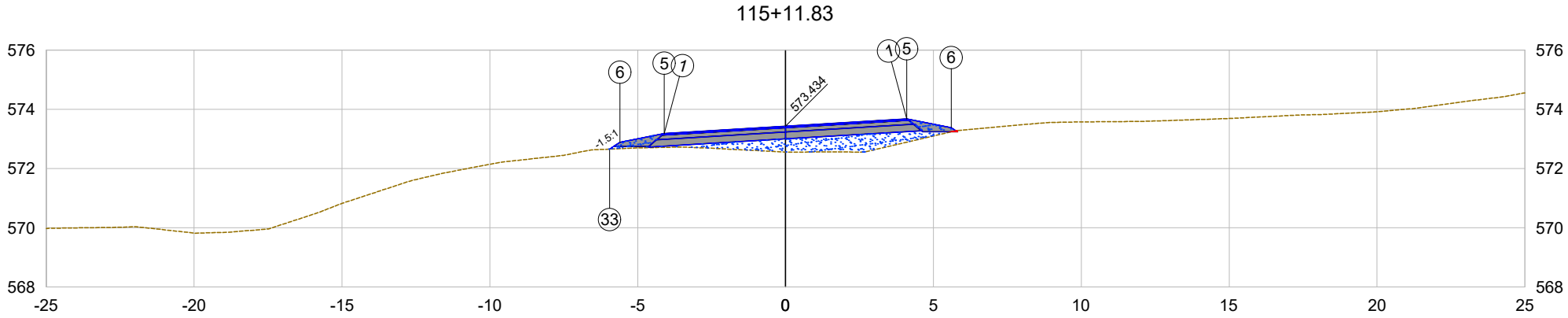

PLATAFORMA ACABADA LADO ESQUERDO	PTO.	1	5	6	33
	DIST.	-4.100	-4.100	-5.600	-5.946
	COTA	573.188	573.188	572.888	572.658
PLATAFORMA ACABADA LADO DIREITO	PTO.	1	5	6	
	DIST.	4.100	4.100	5.600	
	COTA	573.680	573.680	573.380	

115+11.83

Cota terreno = 572.56

Cota projeto = 573.434

EMITENTE

oeste ENGENHARIA

OBJETO:

NOTA DE SERVIÇO DE PAVIMENTO ACABADO

ESCALA 1:200

CÓDIGO Estrada Zonalta - Trecho01-224

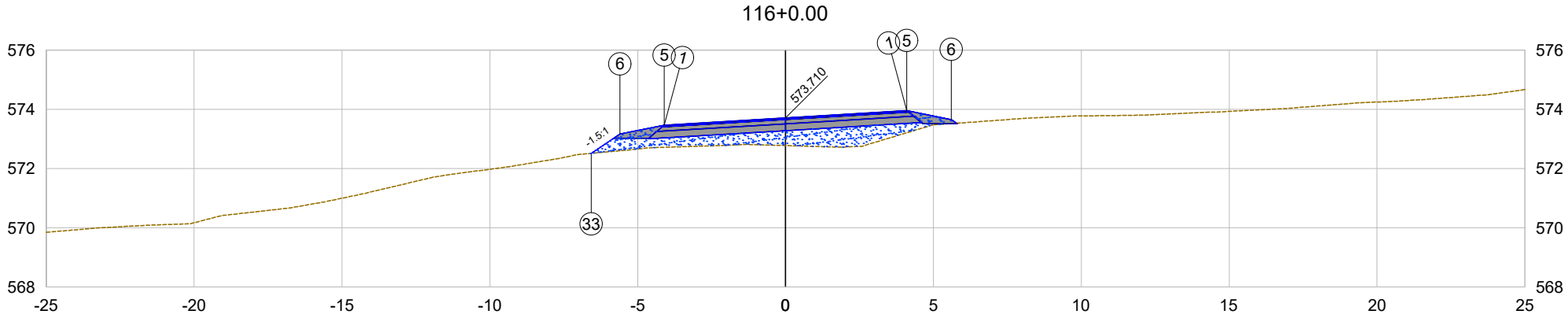

PLATAFORMA ACABADA LADO ESQUERDO	PTO.	1	5	6	33
	DIST.	-4.100	-4.100	-5.600	-6.573
	COTA	573.464	573.464	573.164	572.515
PLATAFORMA ACABADA LADO DIREITO	PTO.	1	5	6	
	DIST.	4.100	4.100	5.600	
	COTA	573.956	573.956	573.656	

116+0.00

Cota terreno = 572.78

Cota projeto = 573.710

EMITENTE

oeste ENGENHARIA

OBJETO:

NOTA DE SERVIÇO DE PAVIMENTO ACABADO

ESCALA 1:200

CÓDIGO Estrada Zonalta - Trecho01-225

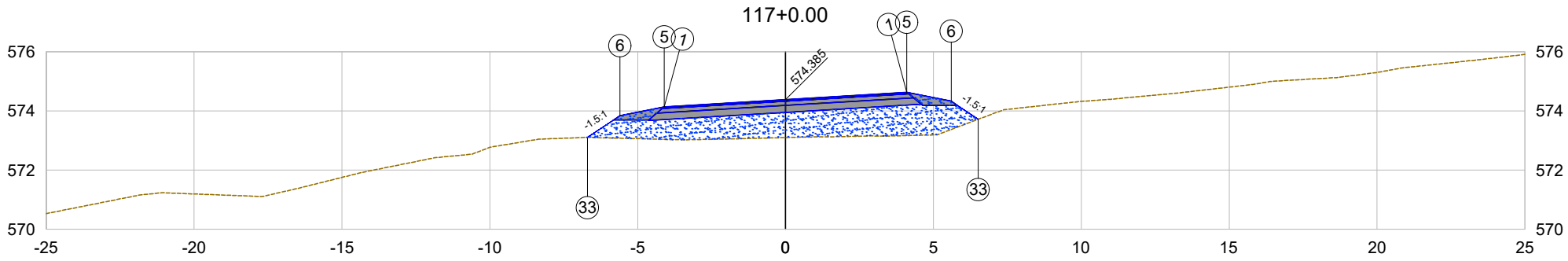

PLATAFORMA ACABADA LADO ESQUERDO	PTO.	1	5	6	33	
	DIST.	-4.100	-4.100	-5.600	-6.694	
	COTA	574.139	574.139	573.839	573.110	
PLATAFORMA ACABADA LADO DIREITO	PTO.	1	5	6	33	
	DIST.	4.100	4.100	5.600	6.516	
	COTA	574.631	574.631	574.331	573.720	

117+0.00

Cota terreno = 573.10

Cota projeto = 574.385

EMITENTE

oeste ENGENHARIA

OBJETO:

NOTA DE SERVIÇO DE PAVIMENTO ACABADO

ESCALA 1:200

CÓDIGO Estrada Zonalta - Trecho01-226

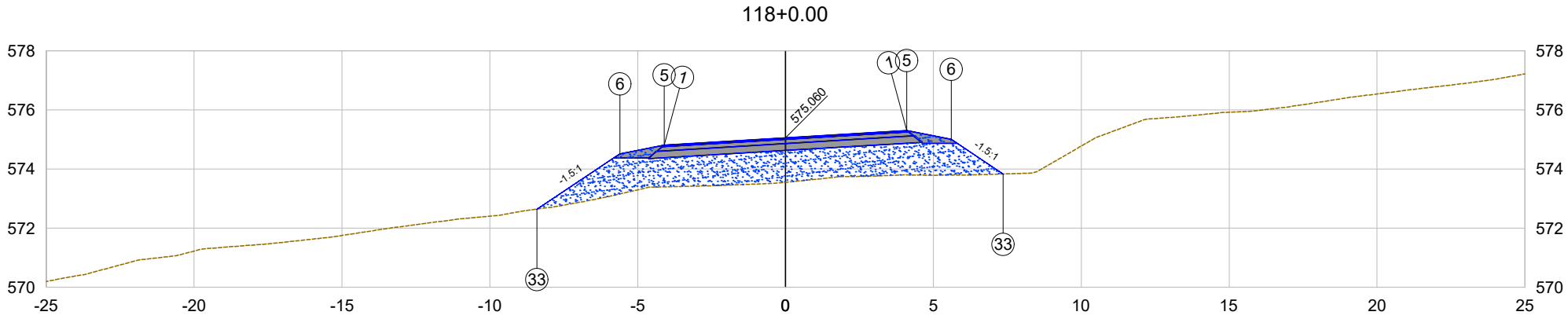

PLATAFORMA ACABADA LADO ESQUERDO	PTO.	1	5	6	33
	DIST.	-4.100	-4.100	-5.600	-8.404
	COTA	574.814	574.814	574.514	572.644
PLATAFORMA ACABADA LADO DIREITO	PTO.	1	5	6	33
	DIST.	4.100	4.100	5.600	7.357
	COTA	575.306	575.306	575.006	573.834

118+0.00

Cota terreno = 573.55

Cota projeto = 575.060

EMITENTE

oeste ENGENHARIA

OBJETO:

NOTA DE SERVIÇO DE PAVIMENTO ACABADO

ESCALA 1:200

CÓDIGO

Estrada Zonalta - Trecho01-227

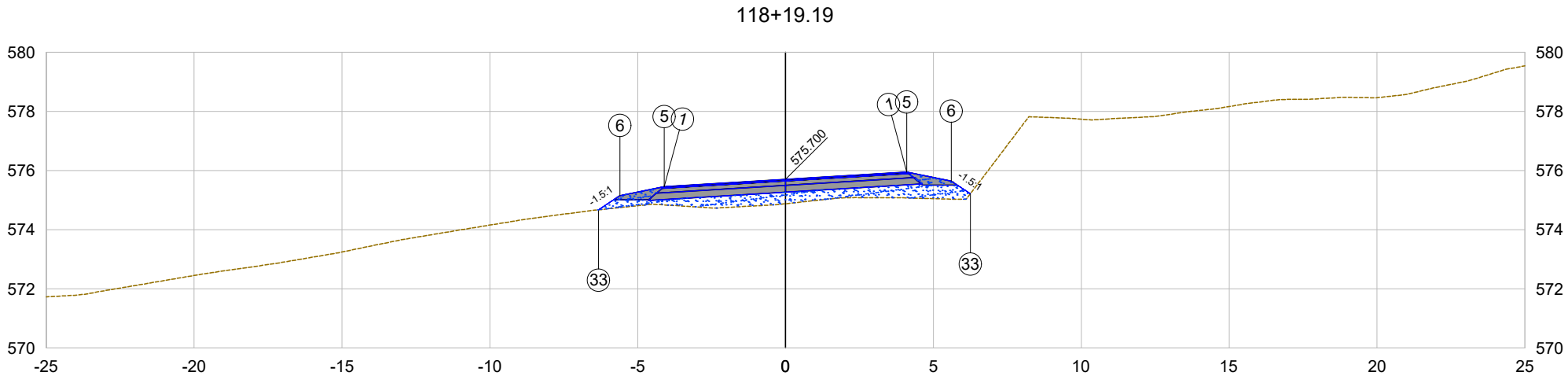

PLATAFORMA ACABADA LADO ESQUERDO	PTO.	1	5	6	33	
	DIST.	-4.100	-4.100	-5.600	-6.320	
	COTA	575.454	575.454	575.154	574.674	
PLATAFORMA ACABADA LADO DIREITO	PTO.	1	5	6	33	
	DIST.	4.100	4.100	5.600	6.246	
	COTA	575.946	575.946	575.646	575.215	

118+19.19

Cota terreno = 574.88

Cota projeto = 575.700

EMITENTE

oeste ENGENHARIA

OBJETO:

NOTA DE SERVIÇO DE PAVIMENTO ACABADO

ESCALA 1:200

CÓDIGO

Estrada Zonalta - Trecho01-228

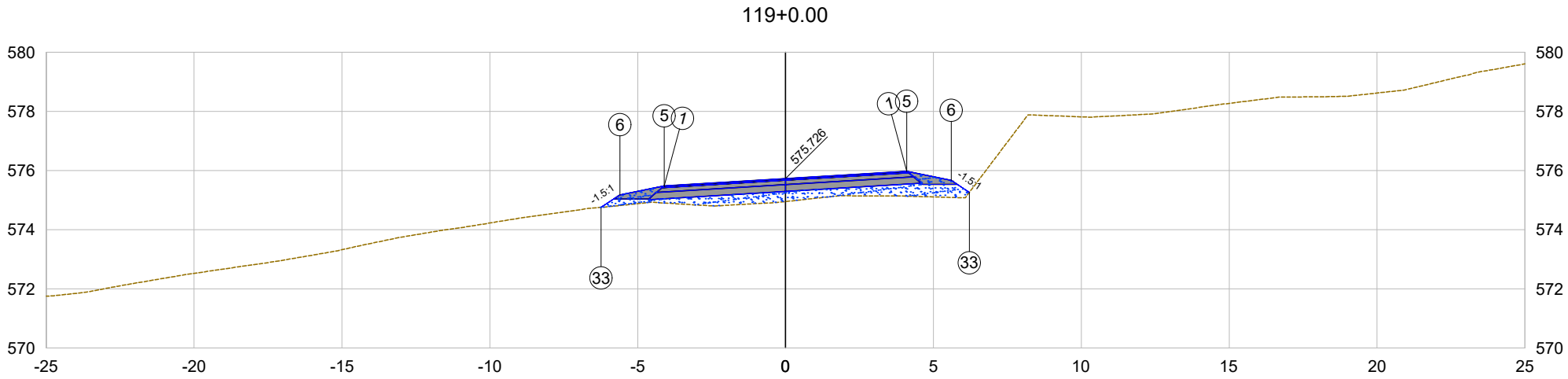

PLATAFORMA ACABADA LADO ESQUERDO	PTO.	1	5	6	33
	DIST.	-4.100	-4.100	-5.600	-6.236
	COTA	575.480	575.480	575.180	574.755
PLATAFORMA ACABADA LADO DIREITO	PTO.	1	5	6	33
	DIST.	4.100	4.100	5.600	6.214
	COTA	575.972	575.972	575.672	575.262

119+0.00

Cota terreno = 574.95

Cota projeto = 575.726

EMITENTE

oeste ENGENHARIA

OBJETO:

NOTA DE SERVIÇO DE PAVIMENTO ACABADO

ESCALA 1:200

CÓDIGO Estrada Zonalta - Trecho01-229

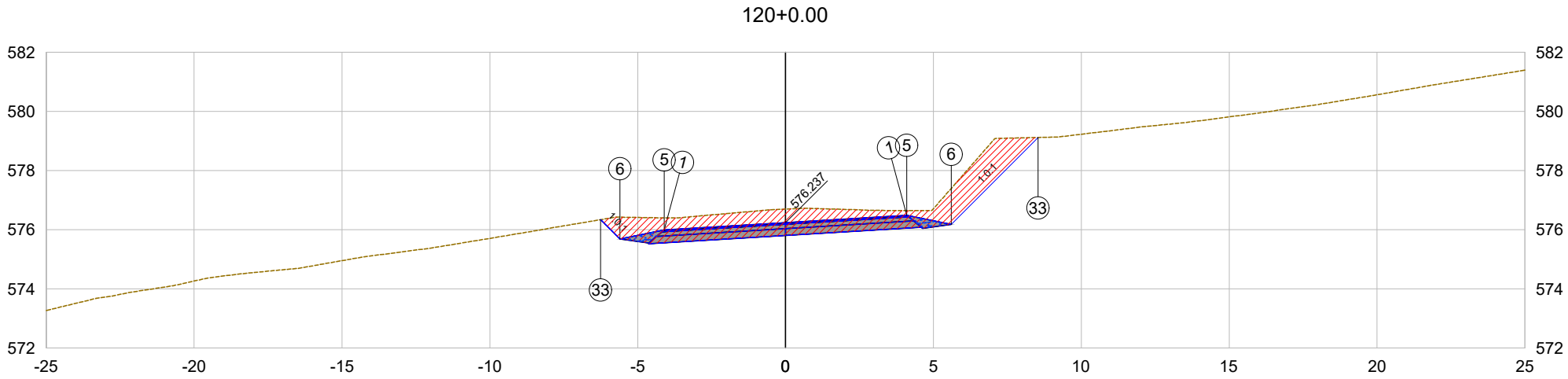

PLATAFORMA ACABADA LADO ESQUERDO	PTO.	1	5	6	33	
	DIST.	-4.100	-4.100	-5.600	-6.251	
	COTA	575.991	575.991	575.691	576.341	
PLATAFORMA ACABADA LADO DIREITO	PTO.	1	5	6	33	
	DIST.	4.100	4.100	5.600	8.536	
	COTA	576.483	576.483	576.183	579.119	

120+0.00

Cota terreno = 576.70

Cota projeto = 576.237

EMITENTE

oeste ENGENHARIA

OBJETO:

NOTA DE SERVIÇO DE PAVIMENTO ACABADO

ESCALA 1:200

CÓDIGO Estrada Zonalta - Trecho01-230

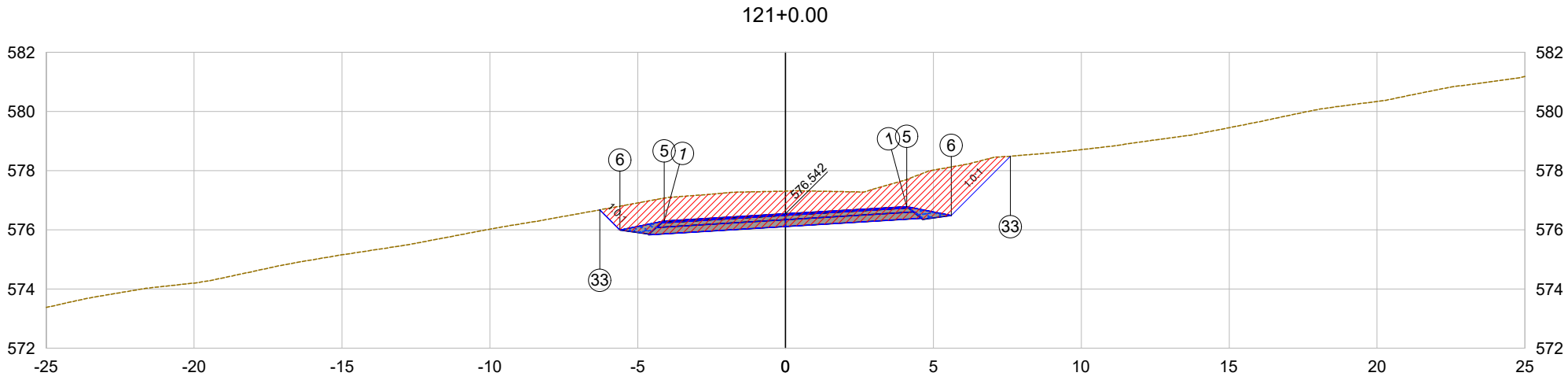

PLATAFORMA ACABADA LADO ESQUERDO	PTO.	1	5	6	33	
	DIST.	-4.100	-4.100	-5.600	-6.279	
	COTA	576.296	576.296	575.996	576.676	
PLATAFORMA ACABADA LADO DIREITO	PTO.	1	5	6	33	
	DIST.	4.100	4.100	5.600	7.600	
	COTA	576.788	576.788	576.488	578.488	

121+0.00

Cota terreno = 577.31

Cota projeto = 576.542

EMITENTE

oeste ENGENHARIA

OBJETO:

NOTA DE SERVIÇO DE PAVIMENTO ACABADO

ESCALA 1:200

CÓDIGO Estrada Zonalta - Trecho01-231

122+0.00

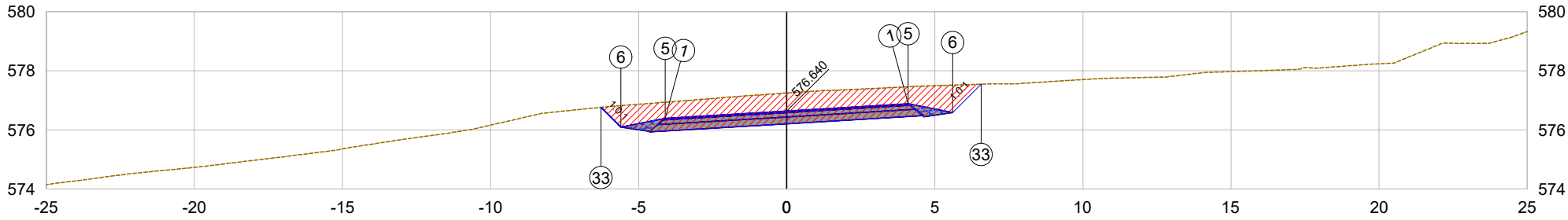

PLATAFORMA ACABADA LADO ESQUERDO	PTO.	1		5	6	33
	DIST.	-4.100		-4.100	-5.600	-6.272
	COTA	576.394		576.394	576.094	576.766
PLATAFORMA ACABADA LADO DIREITO	PTO.	1		5	6	33
	DIST.	4.100		4.100	5.600	6.562
	COTA	576.886		576.886	576.586	577.548

122+0.00

Cota terreno = 577.25

Cota projeto = 576.640

EMITENTE

oeste ENGENHARIA

OBJETO:

NOTA DE SERVIÇO DE PAVIMENTO ACABADO

ESCALA 1:200

CÓDIGO

Estrada Zonalta - Trecho01-232

122+6.54

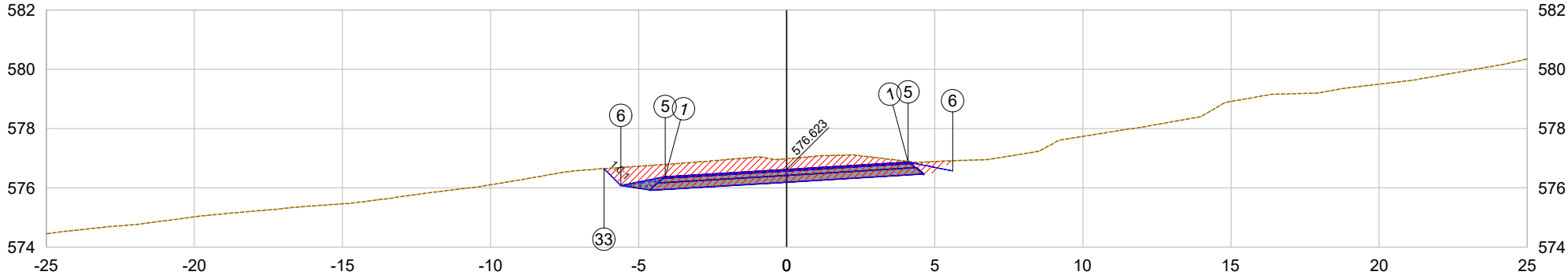

PLATAFORMA ACABADA LADO ESQUERDO	PTO.	1	5	6	33	
	DIST.	-4.100	-4.100	-5.600	-6.173	
	COTA	576.377	576.377	576.077	576.650	
PLATAFORMA ACABADA LADO DIREITO	PTO.	1	5	6		
	DIST.	4.100	4.100	5.600		
	COTA	576.869	576.869	576.569		

122+6.54

Cota terreno = 576.98

Cota projeto = 576.623

EMITENTE

oeste ENGENHARIA

OBJETO:

NOTA DE SERVIÇO DE PAVIMENTO ACABADO

ESCALA 1:200

CÓDIGO

Estrada Zonalta - Trecho01-233

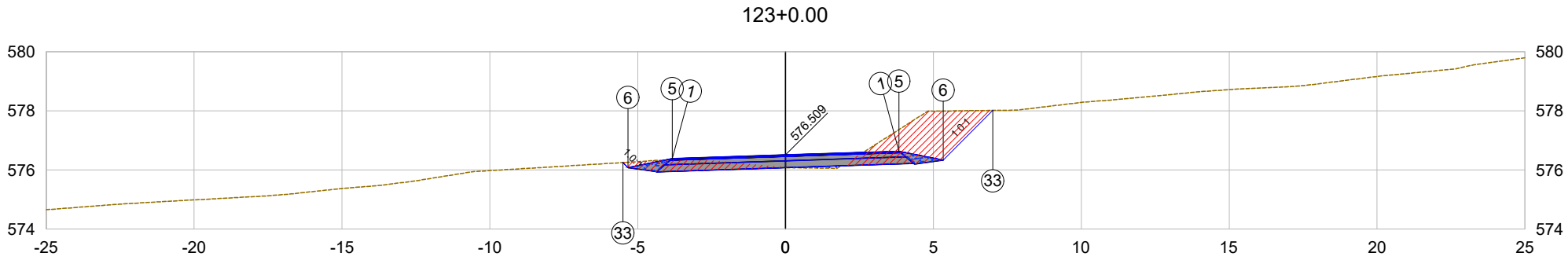

PLATAFORMA ACABADA LADO ESQUERDO	PTO.	1	5	6	33
	DIST.	-3.831	-3.831	-5.331	-5.501
	COTA	576.382	576.382	576.082	576.252
PLATAFORMA ACABADA LADO DIREITO	PTO.	1	5	6	33
	DIST.	3.831	3.831	5.331	7.011
	COTA	576.636	576.636	576.336	578.016

123+0.00

Cota terreno = 576.09

Cota projeto = 576.509

EMITENTE

oeste ENGENHARIA

OBJETO:

NOTA DE SERVIÇO DE PAVIMENTO ACABADO

ESCALA 1:200

CÓDIGO

Estrada Zonalta - Trecho01-234

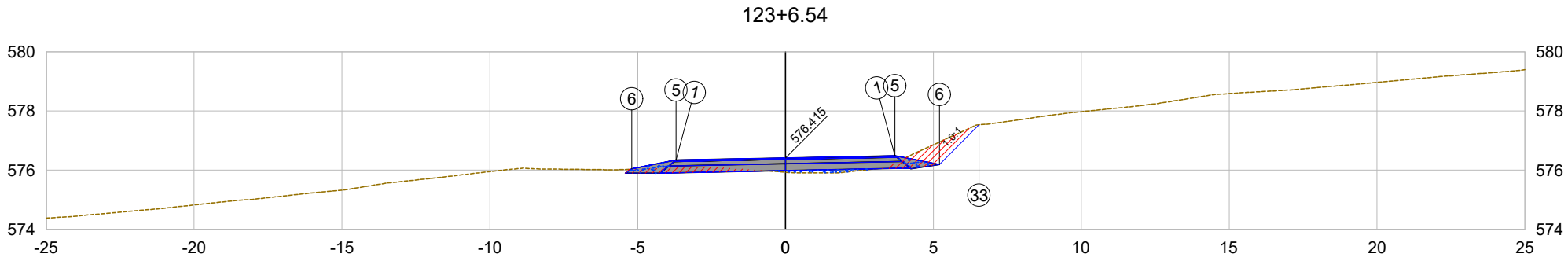

PLATAFORMA ACABADA LADO ESQUERDO	PTO.	1	5	6		
	DIST.	-3.700	-3.700	-5.200		
	COTA	576.341	576.341	576.041		
PLATAFORMA ACABADA LADO DIREITO	PTO.	1	5	6	33	
	DIST.	3.700	3.700	5.200	6.543	
	COTA	576.489	576.489	576.189	577.532	

123+6.54

Cota terreno = 575.93

Cota projeto = 576.415

EMITENTE

oeste ENGENHARIA

OBJETO:

NOTA DE SERVIÇO DE PAVIMENTO ACABADO

ESCALA 1:200

CÓDIGO

Estrada Zonalta - Trecho01-235

123+16.54

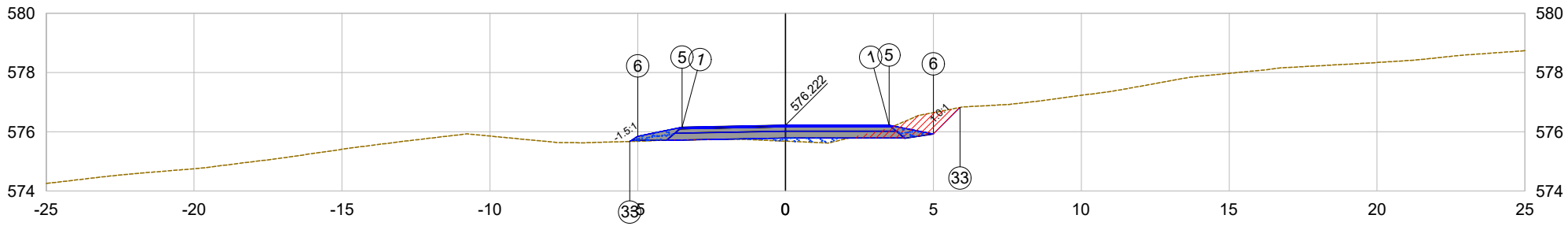

PLATAFORMA ACABADA LADO ESQUERDO	PTO.	1	5	6	33
	DIST.	-3.500	-3.500	-5.000	-5.266
	COTA	576.152	576.152	575.852	575.675
PLATAFORMA ACABADA LADO DIREITO	PTO.	1	5	6	33
	DIST.	3.500	3.500	5.000	5.897
	COTA	576.222	576.222	575.922	576.820

123+16.54

Cota terreno = 575.68

Cota projeto = 576.222

EMITENTE

oeste ENGENHARIA

OBJETO:

NOTA DE SERVIÇO DE PAVIMENTO ACABADO

ESCALA 1:200

CÓDIGO Estrada Zonalta - Trecho01-236

124+0.00

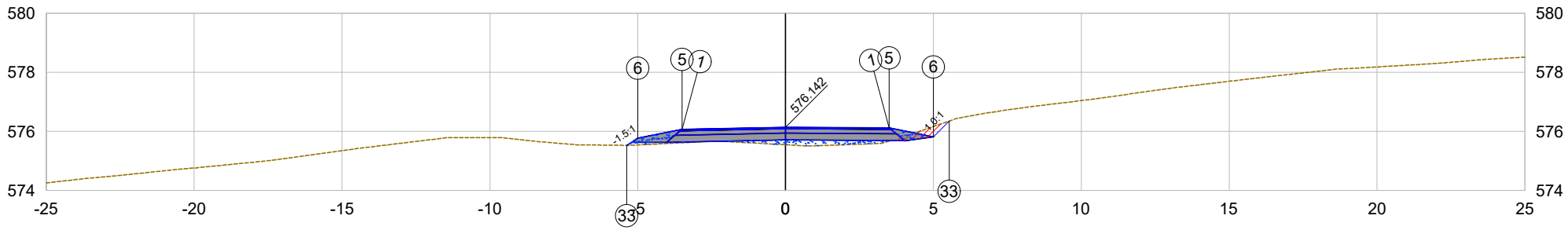

PLATAFORMA ACABADA LADO ESQUERDO	PTO.	1	5	6	33
	DIST.	-3.500	-3.500	-5.000	-5.367
	COTA	576.072	576.072	575.772	575.527
PLATAFORMA ACABADA LADO DIREITO	PTO.	1	5	6	33
	DIST.	3.500	3.500	5.000	5.534
	COTA	576.118	576.118	575.818	576.352

124+0.00

Cota terreno = 575.55

Cota projeto = 576.142

EMITENTE

oeste ENGENHARIA

OBJETO:

NOTA DE SERVIÇO DE PAVIMENTO ACABADO

ESCALA 1:200

CÓDIGO Estrada Zonalta - Trecho01-237

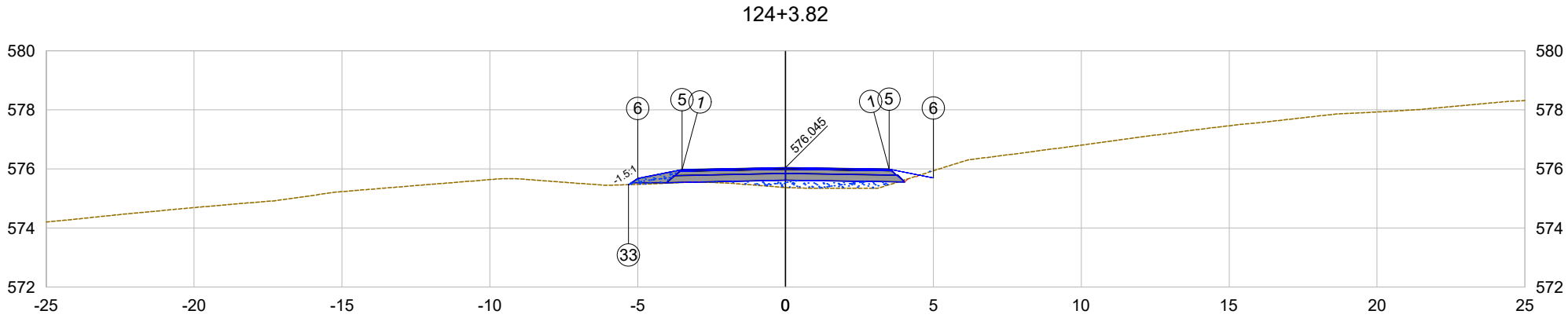

PLATAFORMA ACABADA LADO ESQUERDO	PTO.	1	5	6	33
	DIST.	-3.500	-3.500	-5.000	-5.309
	COTA	575.975	575.975	575.675	575.469
PLATAFORMA ACABADA LADO DIREITO	PTO.	1	5	6	
	DIST.	3.500	3.500	5.000	
	COTA	575.994	575.994	575.694	

124+3.82

Cota terreno = 575.37

Cota projeto = 576.045

EMITENTE

oeste ENGENHARIA

OBJETO:

NOTA DE SERVIÇO DE PAVIMENTO ACABADO

ESCALA 1:200

CÓDIGO

Estrada Zonalta - Trecho01-238

124+6.54

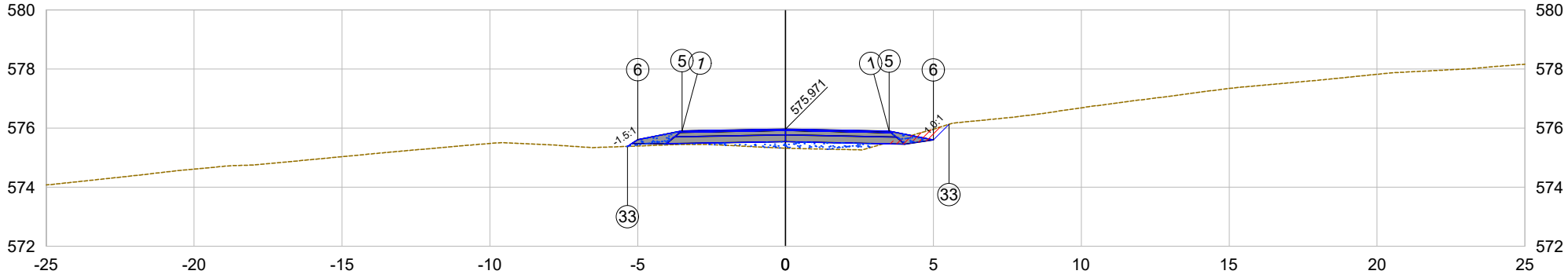

PLATAFORMA ACABADA LADO ESQUERDO	PTO.	1	5	6	33
	DIST.	-3.500	-3.500	-5.000	-5.343
	COTA	575.912	575.912	575.612	575.383
PLATAFORMA ACABADA LADO DIREITO	PTO.	1	5	6	33
	DIST.	3.500	3.500	5.000	5.529
	COTA	575.901	575.901	575.601	576.130

124+6.54

Cota terreno = 575.32

Cota projeto = 575.971

EMITENTE

oeste ENGENHARIA

OBJETO:

NOTA DE SERVIÇO DE PAVIMENTO ACABADO

ESCALA 1:200

CÓDIGO

Estrada Zonalta - Trecho01-239

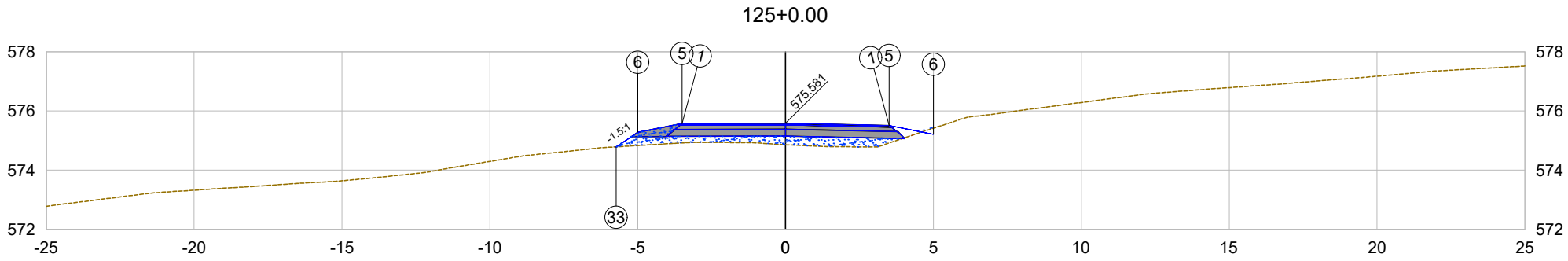

PLATAFORMA ACABADA LADO ESQUERDO	PTO.	1	5	6	33
	DIST.	-3.500	-3.500	-5.000	-5.730
	COTA	575.575	575.575	575.275	574.788
PLATAFORMA ACABADA LADO DIREITO	PTO.	1	5	6	
	DIST.	3.500	3.500	5.000	
	COTA	575.511	575.511	575.211	

125+0.00

Cota terreno = 574.86

Cota projeto = 575.581

EMITENTE

oeste ENGENHARIA

OBJETO:

NOTA DE SERVIÇO DE PAVIMENTO ACABADO

ESCALA 1:200

CÓDIGO

Estrada Zonalta - Trecho01-240

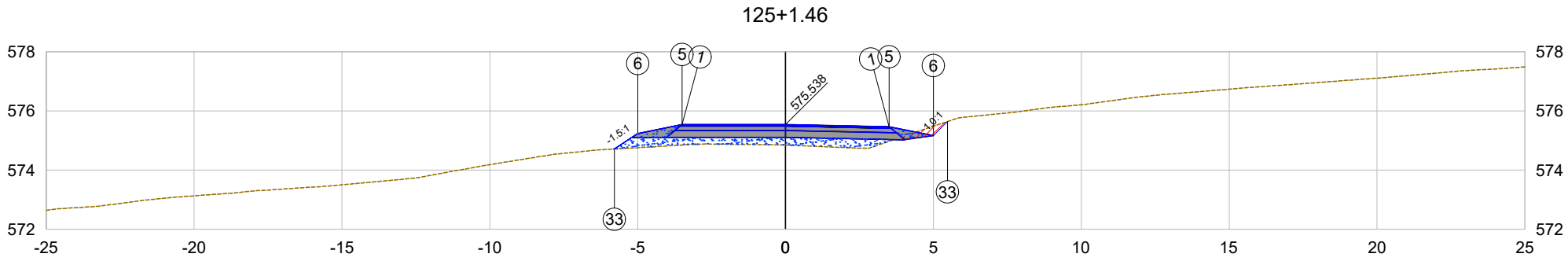

PLATAFORMA ACABADA LADO ESQUERDO	PTO.	1	5	6	33
	DIST.	-3.500	-3.500	-5.000	-5.785
	COTA	575.538	575.538	575.238	574.714
PLATAFORMA ACABADA LADO DIREITO	PTO.	1	5	6	33
	DIST.	3.500	3.500	5.000	5.474
	COTA	575.468	575.468	575.168	575.642

125+1.46

Cota terreno = 574.85

Cota projeto = 575.538

EMITENTE

oeste ENGENHARIA

OBJETO:

NOTA DE SERVIÇO DE PAVIMENTO ACABADO

ESCALA 1:200

CÓDIGO Estrada Zonalta - Trecho01-241

125+19.11

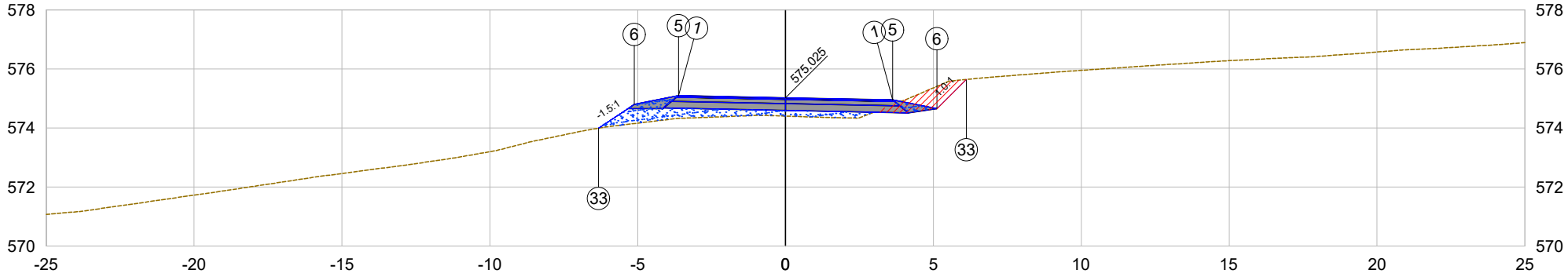

PLATAFORMA ACABADA LADO ESQUERDO	PTO.	1	5	6	33
	DIST.	-3.618	-3.618	-5.118	-6.319
	COTA	575.098	575.098	574.798	573.996
PLATAFORMA ACABADA LADO DIREITO	PTO.	1	5	6	33
	DIST.	3.618	3.618	5.118	6.110
	COTA	574.953	574.953	574.653	575.645

125+19.11

Cota terreno = 574.40

Cota projeto = 575.025

EMITENTE

oeste ENGENHARIA

OBJETO:

NOTA DE SERVIÇO DE PAVIMENTO ACABADO

ESCALA 1:200

CÓDIGO

Estrada Zonalta - Trecho01-242

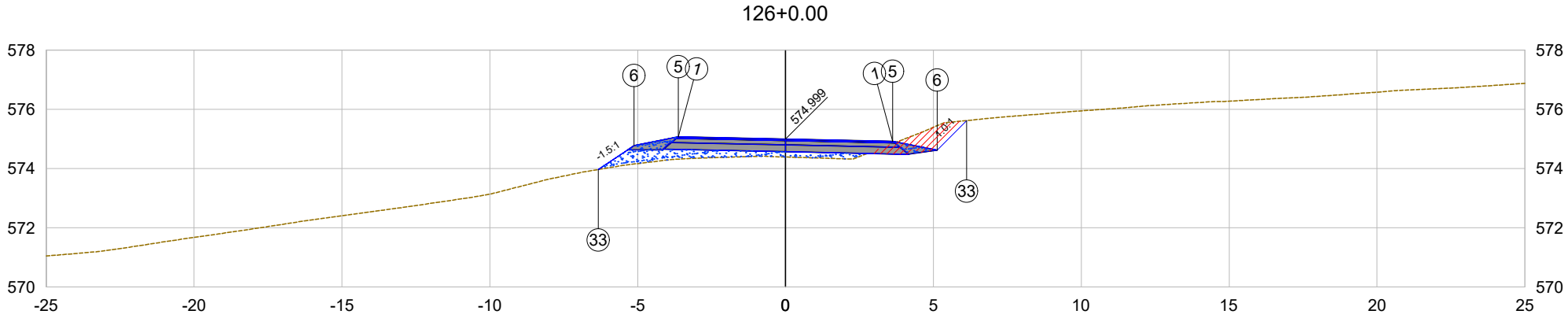

PLATAFORMA ACABADA LADO ESQUERDO	PTO.	1	5	6	33
	DIST.	-3.624	-3.624	-5.124	-6.335
	COTA	575.075	575.075	574.775	573.968
PLATAFORMA ACABADA LADO DIREITO	PTO.	1	5	6	33
	DIST.	3.624	3.624	5.124	6.122
	COTA	574.923	574.923	574.623	575.621

126+0.00

Cota terreno = 574.39

Cota projeto = 574.999

EMITENTE

oeste ENGENHARIA

OBJETO:

NOTA DE SERVIÇO DE PAVIMENTO ACABADO

ESCALA 1:200

CÓDIGO Estrada Zonalta - Trecho01-243

126+11.46

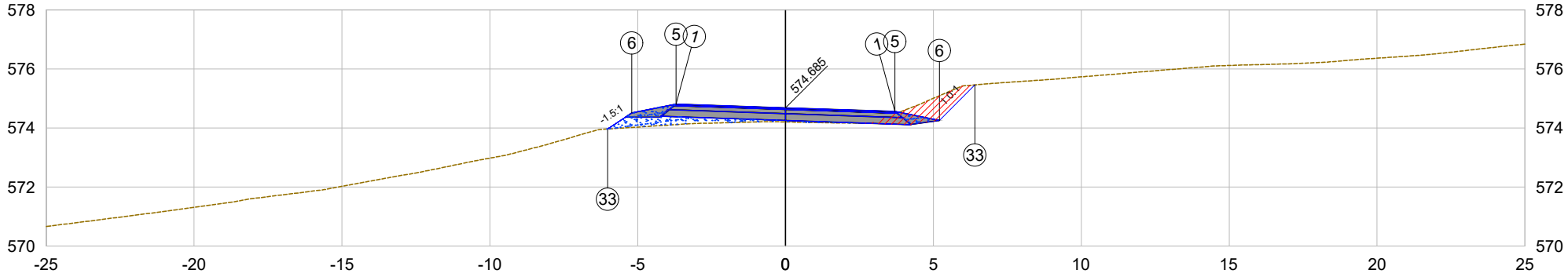

PLATAFORMA ACABADA LADO ESQUERDO	PTO.	1	5	6	33	
	DIST.	-3.700	-3.700	-5.200	-6.015	
	COTA	574.811	574.811	574.511	573.967	
PLATAFORMA ACABADA LADO DIREITO	PTO.	1	5	6	33	
	DIST.	3.700	3.700	5.200	6.403	
	COTA	574.559	574.559	574.259	575.462	

126+11.46

Cota terreno = 574.21

Cota projeto = 574.685

EMITENTE

oeste ENGENHARIA

OBJETO:

NOTA DE SERVIÇO DE PAVIMENTO ACABADO

ESCALA 1:200

CÓDIGO

Estrada Zonalta - Trecho01-244

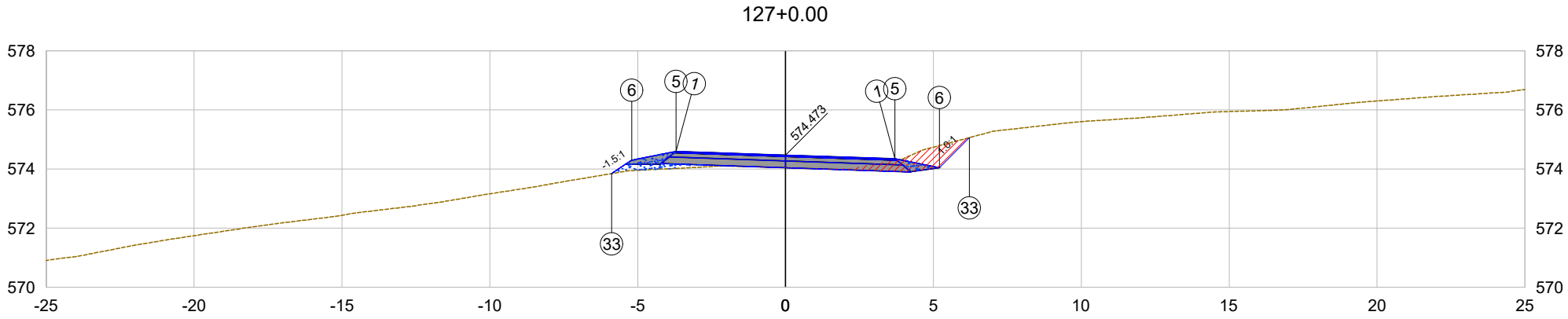

PLATAFORMA ACABADA LADO ESQUERDO	PTO.	1	5	6	33	
	DIST.	-3.700	-3.700	-5.200	-5.878	
	COTA	574.599	574.599	574.299	573.847	
PLATAFORMA ACABADA LADO DIREITO	PTO.	1	5	6	33	
	DIST.	3.700	3.700	5.200	6.217	
	COTA	574.348	574.348	574.048	575.064	

127+0.00

Cota terreno = 574.05

Cota projeto = 574.473

EMITENTE

oeste ENGENHARIA

OBJETO:

NOTA DE SERVIÇO DE PAVIMENTO ACABADO

ESCALA 1:200

CÓDIGO Estrada Zonalta - Trecho01-245

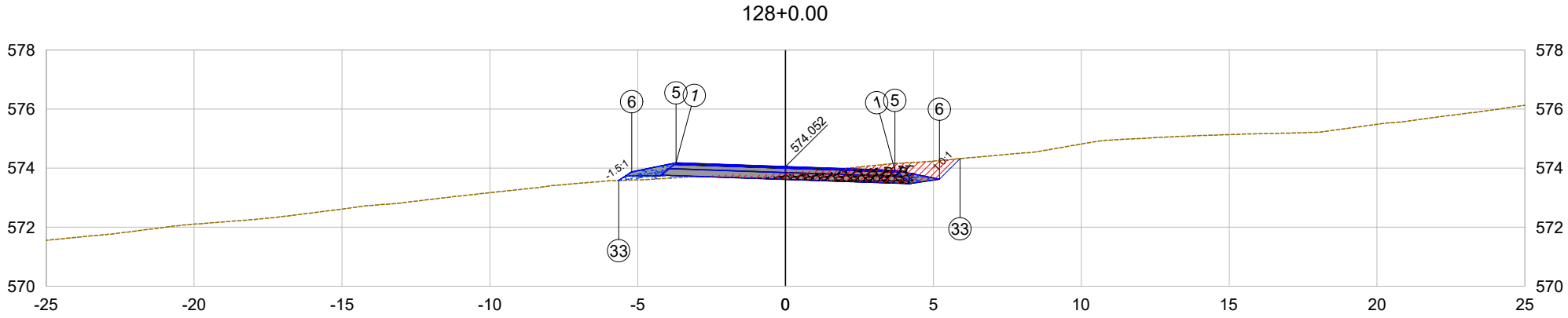

PLATAFORMA ACABADA LADO ESQUERDO	PTO.	1	5	6	33
	DIST.	-3.700	-3.700	-5.200	-5.642
	COTA	574.178	574.178	573.878	573.583
PLATAFORMA ACABADA LADO DIREITO	PTO.	1	5	6	33
	DIST.	3.700	3.700	5.200	5.898
	COTA	573.926	573.926	573.626	574.325

128+0.00

Cota terreno = 573.86

Cota projeto = 574.052

EMITENTE

oeste ENGENHARIA

OBJETO:

NOTA DE SERVIÇO DE PAVIMENTO ACABADO

ESCALA 1:200

CÓDIGO

Estrada Zonalta - Trecho01-246

128+11.11

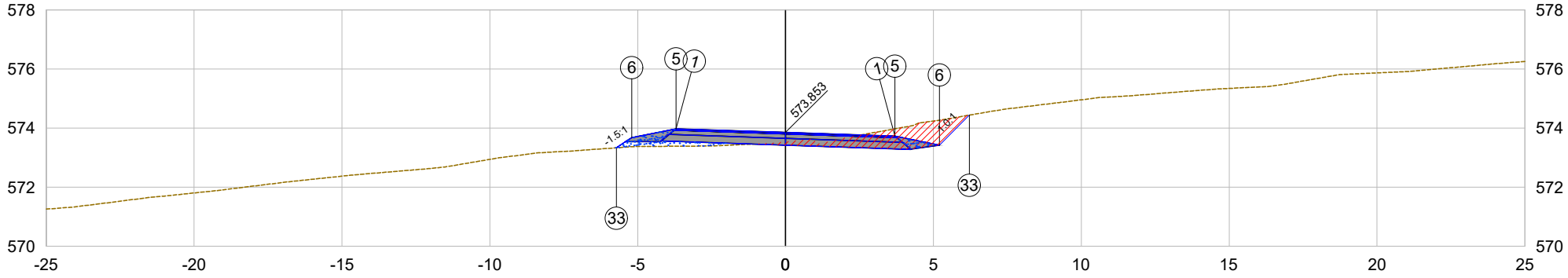

PLATAFORMA ACABADA LADO ESQUERDO	PTO.	1	5	6	33
	DIST.	-3.700	-3.700	-5.200	-5.715
	COTA	573.979	573.979	573.679	573.335
PLATAFORMA ACABADA LADO DIREITO	PTO.	1	5	6	33
	DIST.	3.700	3.700	5.200	6.214
	COTA	573.727	573.727	573.427	574.441

128+11.11

Cota terreno = 573.54

Cota projeto = 573.853

EMITENTE

oeste ENGENHARIA

OBJETO:

NOTA DE SERVIÇO DE PAVIMENTO ACABADO

ESCALA 1:200

CÓDIGO Estrada Zonalta - Trecho01-247

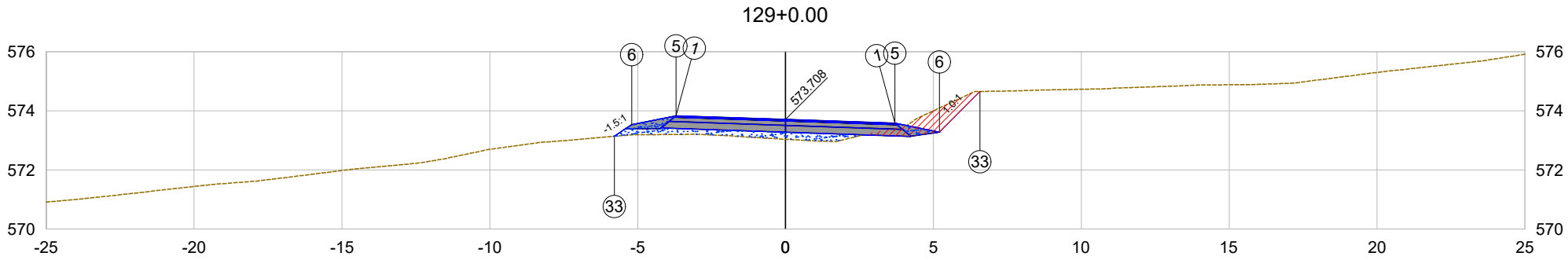

PLATAFORMA ACABADA LADO ESQUERDO	PTO.	1	5	6	33	
	DIST.	-3.700	-3.700	-5.200	-5.789	
	COTA	573.834	573.834	573.534	573.141	
PLATAFORMA ACABADA LADO DIREITO	PTO.	1	5	6	33	
	DIST.	3.700	3.700	5.200	6.576	
	COTA	573.582	573.582	573.282	574.659	

129+0.00

Cota terreno = 573.04

Cota projeto = 573.708

EMITENTE

oeste ENGENHARIA

OBJETO:

NOTA DE SERVIÇO DE PAVIMENTO ACABADO

ESCALA 1:200

CÓDIGO

Estrada Zonalta - Trecho01-248

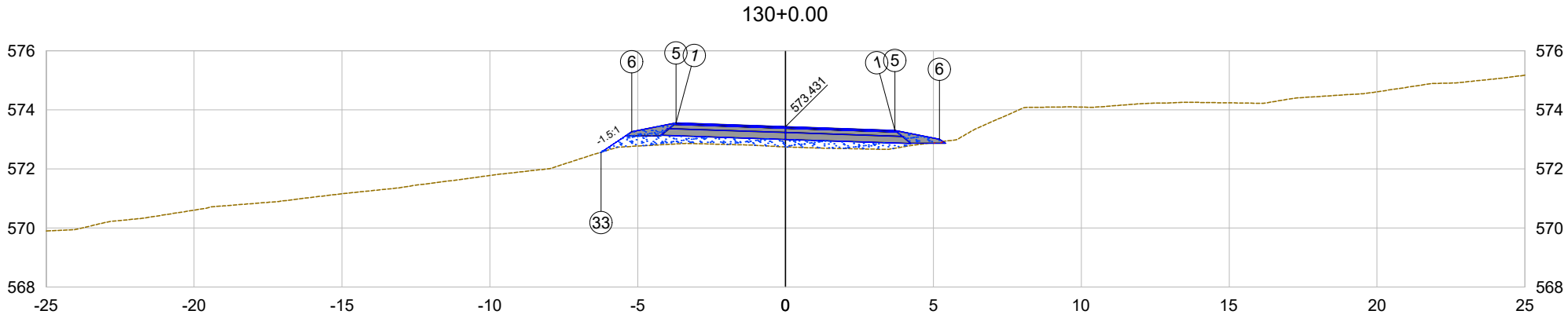

PLATAFORMA ACABADA LADO ESQUERDO	PTO.	1	5	6	33
	DIST.	-3.700	-3.700	-5.200	-6.235
	COTA	573.557	573.557	573.257	572.567
PLATAFORMA ACABADA LADO DIREITO	PTO.	1	5	6	
	DIST.	3.700	3.700	5.200	
	COTA	573.306	573.306	573.006	

130+0.00

Cota terreno = 572.75

Cota projeto = 573.431

EMITENTE

oeste ENGENHARIA

OBJETO:

NOTA DE SERVIÇO DE PAVIMENTO ACABADO

ESCALA 1:200

CÓDIGO

Estrada Zonalta - Trecho01-249

130+10.75

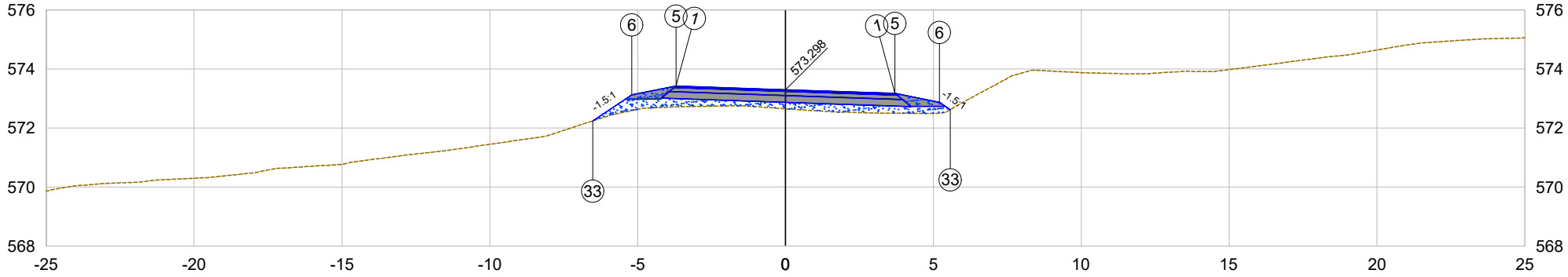

PLATAFORMA ACABADA LADO ESQUERDO	PTO.	1	5	6	33	
	DIST.	-3.700	-3.700	-5.200	-6.523	
	COTA	573.424	573.424	573.124	572.242	
PLATAFORMA ACABADA LADO DIREITO	PTO.	1	5	6	33	
	DIST.	3.700	3.700	5.200	5.573	
	COTA	573.172	573.172	572.872	572.624	

130+10.75

Cota terreno = 572.65

Cota projeto = 573.298

EMITENTE

oeste ENGENHARIA

OBJETO:

NOTA DE SERVIÇO DE PAVIMENTO ACABADO

ESCALA 1:200

CÓDIGO

Estrada Zonalta - Trecho01-250

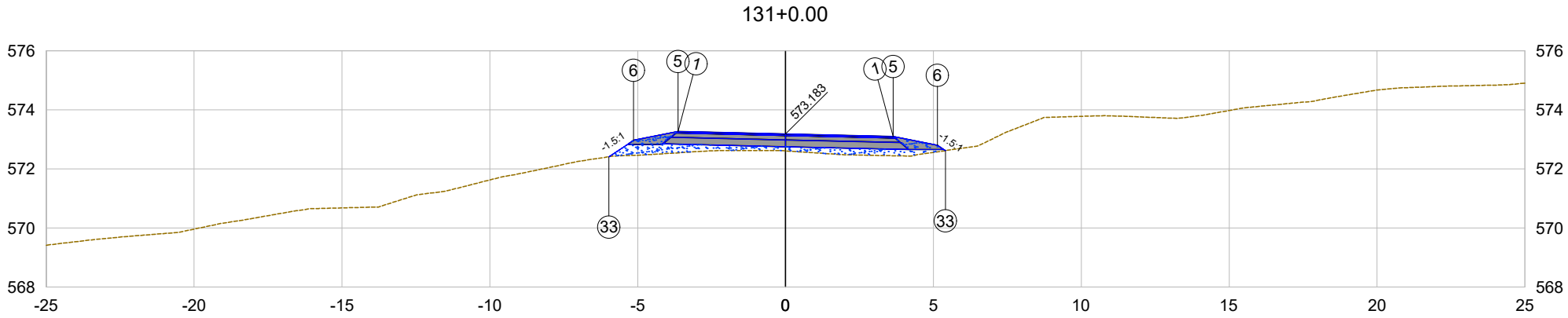

PLATAFORMA ACABADA LADO ESQUERDO	PTO.	1	5	6	33
	DIST.	-3.638	-3.638	-5.138	-5.973
	COTA	573.269	573.269	572.969	572.412
PLATAFORMA ACABADA LADO DIREITO	PTO.	1	5	6	33
	DIST.	3.638	3.638	5.138	5.405
	COTA	573.098	573.098	572.798	572.620

131+0.00

Cota terreno = 572.61

Cota projeto = 573.183

EMITENTE

oeste ENGENHARIA

OBJETO:

NOTA DE SERVIÇO DE PAVIMENTO ACABADO

ESCALA 1:200

CÓDIGO Estrada Zonalta - Trecho01-251

131+3.11

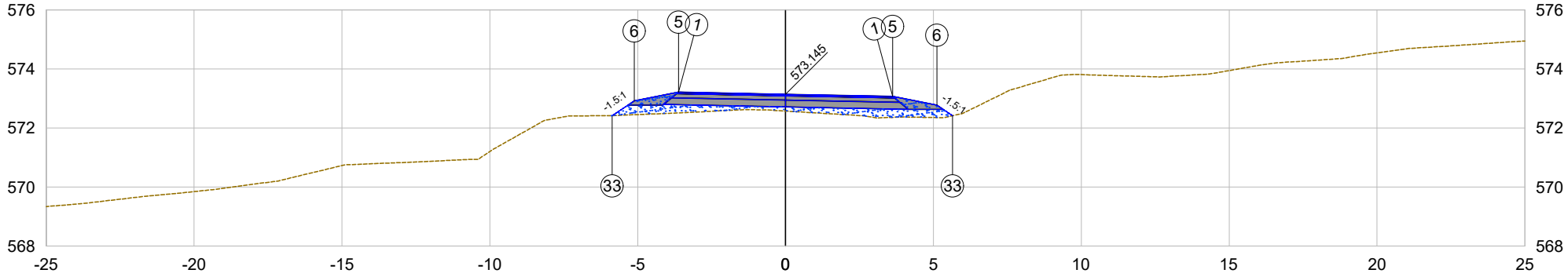

PLATAFORMA ACABADA LADO ESQUERDO	PTO.	1	5	6	33
	DIST.	-3.618	-3.618	-5.118	-5.863
	COTA	573.217	573.217	572.917	572.420
PLATAFORMA ACABADA LADO DIREITO	PTO.	1	5	6	33
	DIST.	3.618	3.618	5.118	5.649
	COTA	573.072	573.072	572.772	572.418

131+3.11

Cota terreno = 572.57

Cota projeto = 573.145

EMITENTE

oeste ENGENHARIA

OBJETO:

NOTA DE SERVIÇO DE PAVIMENTO ACABADO

ESCALA 1:200

CÓDIGO

Estrada Zonalta - Trecho01-252

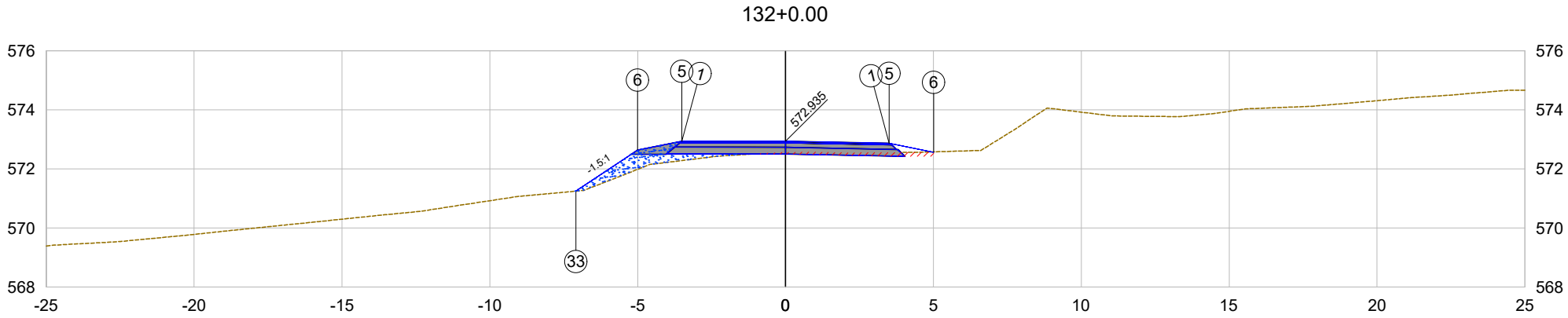

PLATAFORMA ACABADA LADO ESQUERDO	PTO.	1		5	6	33
	DIST.	-3.505		-3.505	-5.005	-7.089
	COTA	572.938		572.938	572.638	571.249
PLATAFORMA ACABADA LADO DIREITO	PTO.	1		5	6	
	DIST.	3.505		3.505	5.005	
	COTA	572.865		572.865	572.565	

132+0.00

Cota terreno = 572.56

Cota projeto = 572.935

EMITENTE

oeste ENGENHARIA

OBJETO:

NOTA DE SERVIÇO DE PAVIMENTO ACABADO

ESCALA 1:200

CÓDIGO

Estrada Zonalta - Trecho01-253

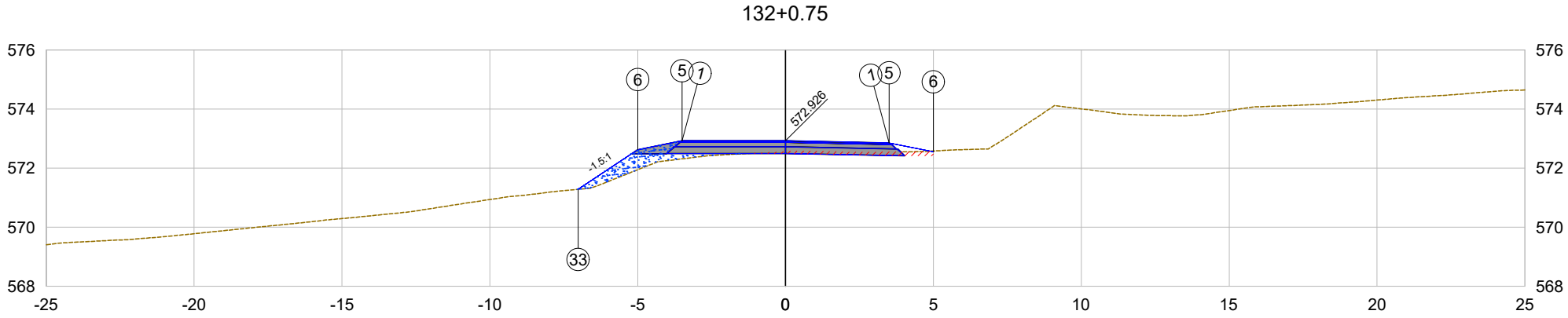

PLATAFORMA ACABADA LADO ESQUERDO	PTO.	1		5	6	33
	DIST.	-3.500		-3.500	-5.000	-7.012
	COTA	572.926		572.926	572.626	571.284
PLATAFORMA ACABADA LADO DIREITO	PTO.	1		5	6	
	DIST.	3.500		3.500	5.000	
	COTA	572.856		572.856	572.556	

132+0.75

Cota terreno = 572.57

Cota projeto = 572.926

EMITENTE

oeste ENGENHARIA

OBJETO:

NOTA DE SERVIÇO DE PAVIMENTO ACABADO

ESCALA 1:200

CÓDIGO

Estrada Zonalta - Trecho01-254

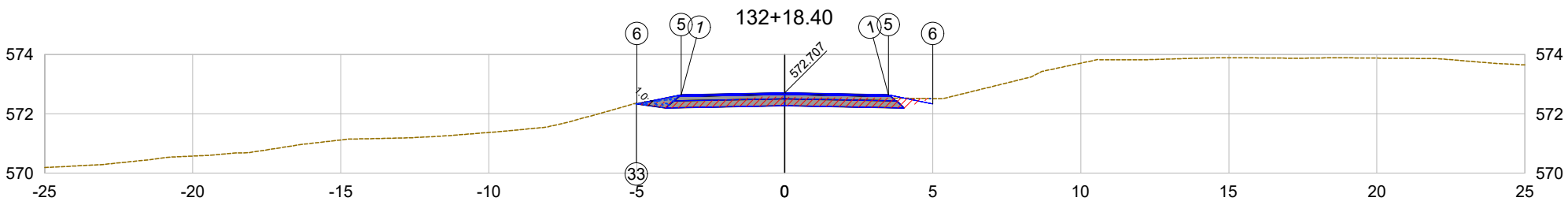

PLATAFORMA ACABADA LADO ESQUERDO	PTO.	1		5	6	33
	DIST.	-3.500		-3.500	-5.000	-5.015
	COTA	572.637		572.637	572.337	572.352
PLATAFORMA ACABADA LADO DIREITO	PTO.	1		5	6	
	DIST.	3.500		3.500	5.000	
	COTA	572.637		572.637	572.337	

132+18.40

Cota terreno = 572.57

Cota projeto = 572.707

EMITENTE

oeste ENGENHARIA

OBJETO:

NOTA DE SERVIÇO DE PAVIMENTO ACABADO

ESCALA 1:200

CÓDIGO Estrada Zonalta - Trecho01-255

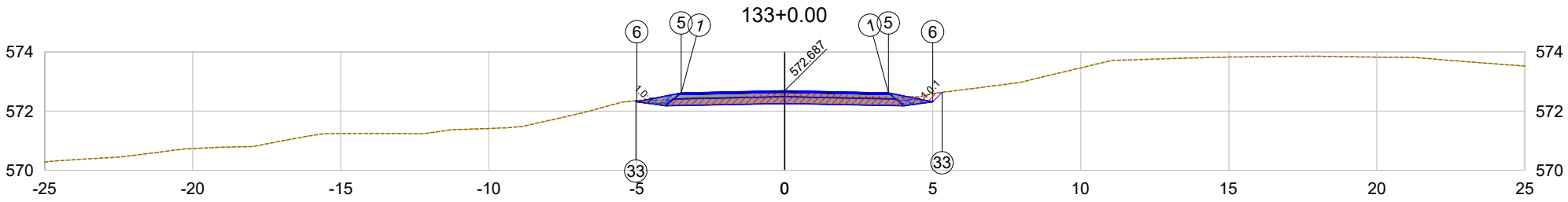

PLATAFORMA ACABADA LADO ESQUERDO	PTO.	1	5	6	33	
	DIST.	-3.500	-3.500	-5.000	-5.031	
	COTA	572.617	572.617	572.317	572.349	
PLATAFORMA ACABADA LADO DIREITO	PTO.	1	5	6	33	
	DIST.	3.500	3.500	5.000	5.319	
	COTA	572.617	572.617	572.317	572.636	

133+0.00

Cota terreno = 572.62

Cota projeto = 572.687

EMITENTE

oeste ENGENHARIA

OBJETO:

NOTA DE SERVIÇO DE PAVIMENTO ACABADO

ESCALA 1:200

CÓDIGO Estrada Zonalta - Trecho01-256

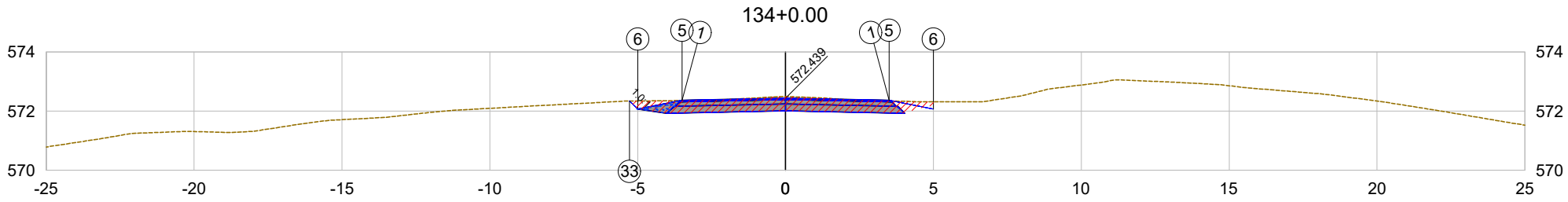

PLATAFORMA ACABADA LADO ESQUERDO	PTO.	1	5	6	33	
	DIST.	-3.500	-3.500	-5.000	-5.274	
	COTA	572.369	572.369	572.069	572.344	
PLATAFORMA ACABADA LADO DIREITO	PTO.	1	5	6		
	DIST.	3.500	3.500	5.000		
	COTA	572.369	572.369	572.069		

134+0.00

Cota terreno = 572.50

Cota projeto = 572.439

EMITENTE

oeste ENGENHARIA

OBJETO:

NOTA DE SERVIÇO DE PAVIMENTO ACABADO

ESCALA 1:200

CÓDIGO Estrada Zonalta - Trecho01-257

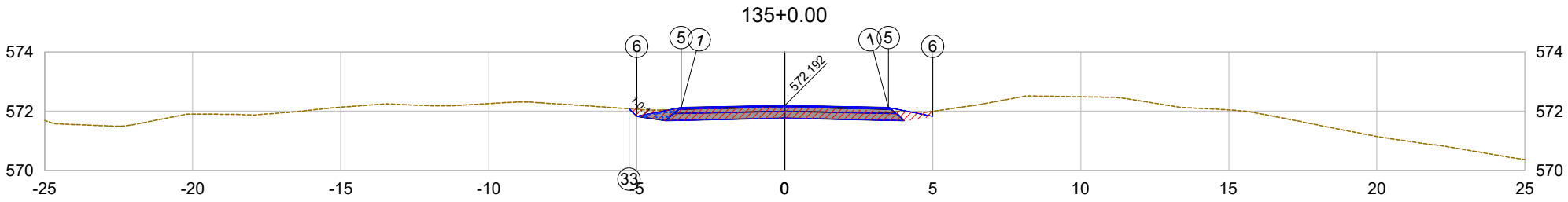

PLATAFORMA ACABADA LADO ESQUERDO	PTO.	1	5	6	33	
	DIST.	-3.500	-3.500	-5.000	-5.260	
	COTA	572.122	572.122	571.822	572.082	
PLATAFORMA ACABADA LADO DIREITO	PTO.	1	5	6		
	DIST.	3.500	3.500	5.000		
	COTA	572.122	572.122	571.822		

135+0.00

Cota terreno = 572.14

Cota projeto = 572.192

EMITENTE

oeste ENGENHARIA

OBJETO:

NOTA DE SERVIÇO DE PAVIMENTO ACABADO

ESCALA 1:200

CÓDIGO Estrada Zonalta - Trecho01-258

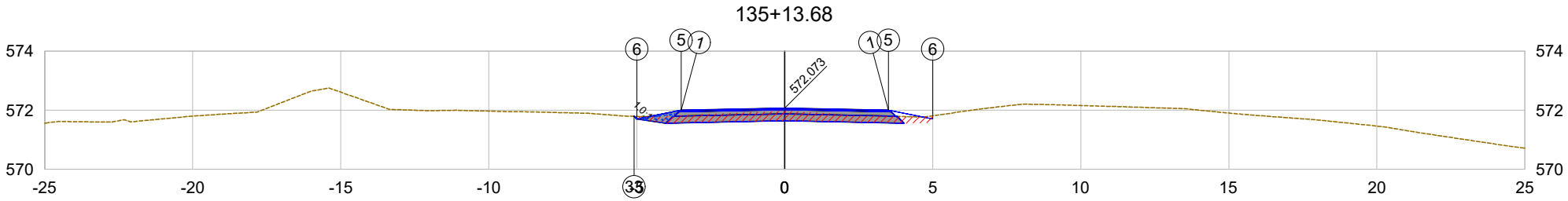

PLATAFORMA ACABADA LADO ESQUERDO	PTO.	1	5	6	33
	DIST.	-3.500	-3.500	-5.000	-5.091
	COTA	572.003	572.003	571.703	571.794
PLATAFORMA ACABADA LADO DIREITO	PTO.	1	5	6	
	DIST.	3.500	3.500	5.000	
	COTA	572.003	572.003	571.703	

135+13.68

Cota terreno = 571.97

Cota projeto = 572.073

EMITENTE

oeste ENGENHARIA

OBJETO:

NOTA DE SERVIÇO DE PAVIMENTO ACABADO

ESCALA 1:200

CÓDIGO Estrada Zonalta - Trecho01-259

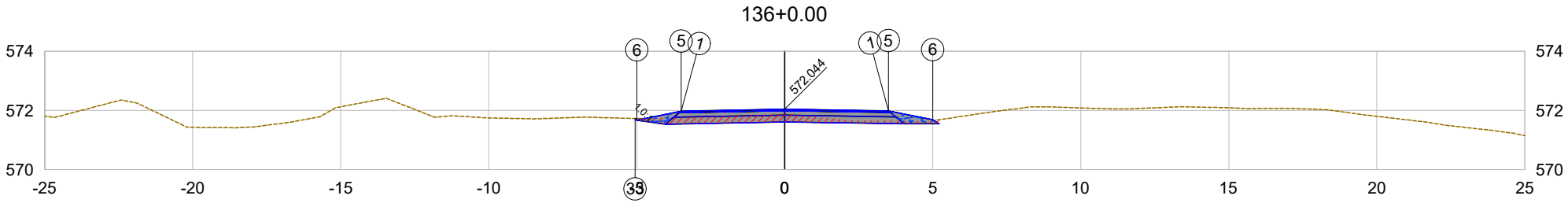

PLATAFORMA ACABADA LADO ESQUERDO	PTO.	1	5	6	33	
	DIST.	-3.500	-3.500	-5.000	-5.055	
	COTA	571.974	571.974	571.674	571.729	
PLATAFORMA ACABADA LADO DIREITO	PTO.	1	5	6		
	DIST.	3.500	3.500	5.000		
	COTA	571.989	571.989	571.689		

136+0.00

Cota terreno = 571.88

Cota projeto = 572.044

EMITENTE

oeste ENGENHARIA

OBJETO:

NOTA DE SERVIÇO DE PAVIMENTO ACABADO

ESCALA 1:200

CÓDIGO

Estrada Zonalta - Trecho01-260

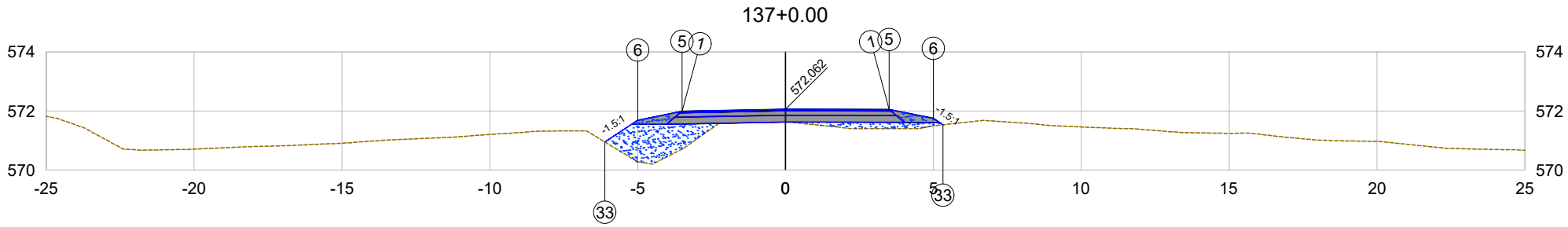

PLATAFORMA ACABADA LADO ESQUERDO	PTO.	1	5	6	33	
	DIST.	-3.500	-3.500	-5.000	-6.107	
	COTA	571.992	571.992	571.692	570.954	
PLATAFORMA ACABADA LADO DIREITO	PTO.	1	5	6	33	
	DIST.	3.500	3.500	5.000	5.323	
	COTA	572.053	572.053	571.753	571.538	

137+0.00

Cota terreno = 571.64

Cota projeto = 572.062

EMITENTE

oeste ENGENHARIA

OBJETO:

NOTA DE SERVIÇO DE PAVIMENTO ACABADO

ESCALA 1:200

CÓDIGO Estrada Zonalta - Trecho01-261

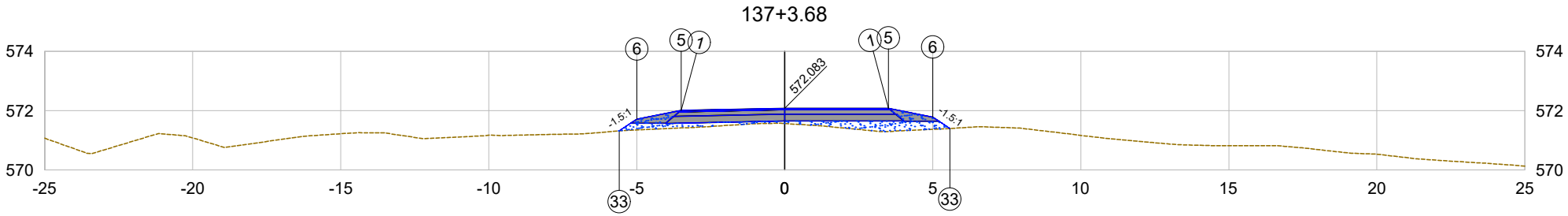

PLATAFORMA ACABADA LADO ESQUERDO	PTO.	1	5	6	33	
	DIST.	-3.500	-3.500	-5.000	-5.593	
	COTA	572.013	572.013	571.713	571.318	
PLATAFORMA ACABADA LADO DIREITO	PTO.	1	5	6	33	
	DIST.	3.500	3.500	5.000	5.575	
	COTA	572.083	572.083	571.783	571.400	

137+3.68

Cota terreno = 571.57

Cota projeto = 572.083

EMITENTE

oeste ENGENHARIA

OBJETO:

NOTA DE SERVIÇO DE PAVIMENTO ACABADO

ESCALA 1:200

CÓDIGO Estrada Zonalta - Trecho01-262

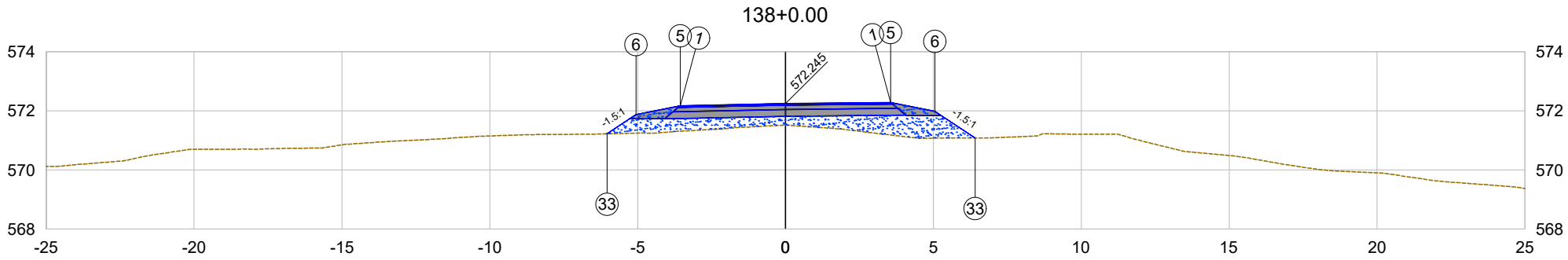

PLATAFORMA ACABADA LADO ESQUERDO	PTO.	1	5	6	33
	DIST.	-3.554	-3.554	-5.054	-6.030
	COTA	572.174	572.174	571.874	571.224
PLATAFORMA ACABADA LADO DIREITO	PTO.	1	5	6	33
	DIST.	3.554	3.554	5.054	6.411
	COTA	572.284	572.284	571.984	571.079

138+0.00

Cota terreno = 571.52

Cota projeto = 572.245

EMITENTE

oeste ENGENHARIA

OBJETO:

NOTA DE SERVIÇO DE PAVIMENTO ACABADO

ESCALA 1:200

CÓDIGO

Estrada Zonalta - Trecho01-263

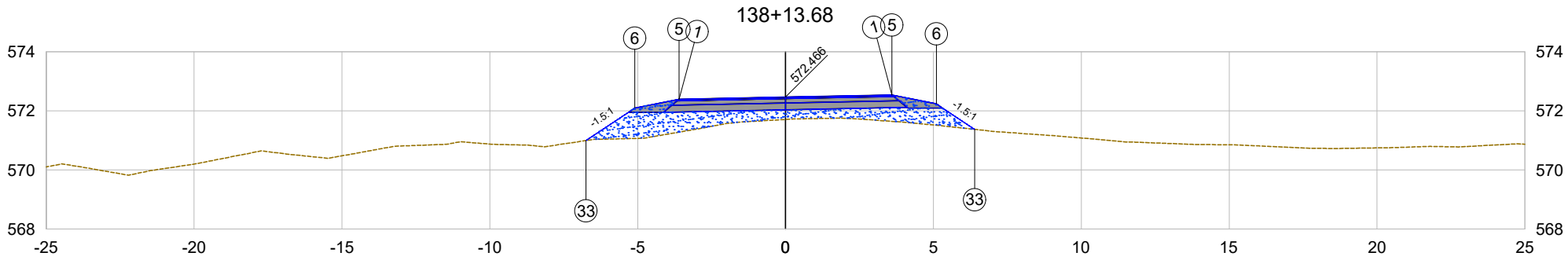

PLATAFORMA ACABADA LADO ESQUERDO	PTO.	1	5	6	33	
	DIST.	-3.600	-3.600	-5.100	-6.748	
	COTA	572.394	572.394	572.094	570.996	
PLATAFORMA ACABADA LADO DIREITO	PTO.	1	5	6	33	
	DIST.	3.600	3.600	5.100	6.395	
	COTA	572.538	572.538	572.238	571.375	

138+13.68

Cota terreno = 571.71

Cota projeto = 572.466

EMITENTE

oeste ENGENHARIA

OBJETO:

NOTA DE SERVIÇO DE PAVIMENTO ACABADO

ESCALA 1:200

CÓDIGO Estrada Zonalta - Trecho01-264

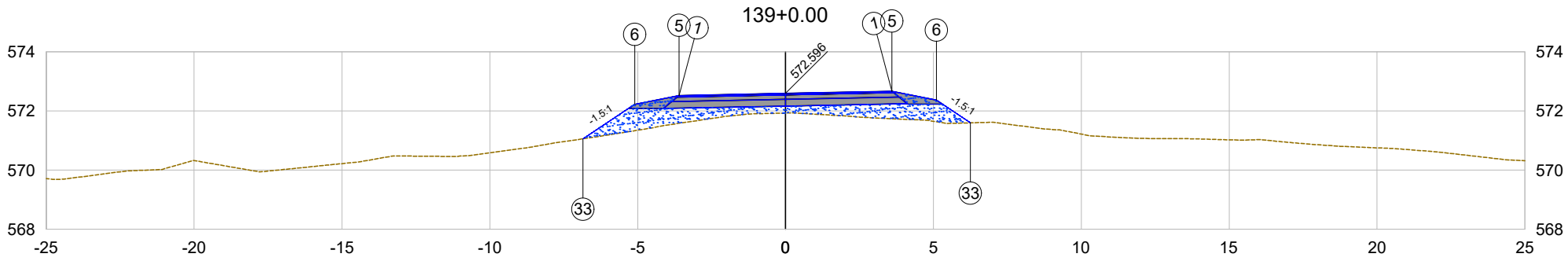

PLATAFORMA ACABADA LADO ESQUERDO	PTO.	1	5	6	33	
	DIST.	-3.600	-3.600	-5.100	-6.849	
	COTA	572.524	572.524	572.224	571.059	
PLATAFORMA ACABADA LADO DIREITO	PTO.	1	5	6	33	
	DIST.	3.600	3.600	5.100	6.254	
	COTA	572.668	572.668	572.368	571.599	

139+0.00

Cota terreno = 571.93

Cota projeto = 572.596

EMITENTE

oeste ENGENHARIA

OBJETO:

NOTA DE SERVIÇO DE PAVIMENTO ACABADO

ESCALA 1:200

CÓDIGO Estrada Zonalta - Trecho01-265

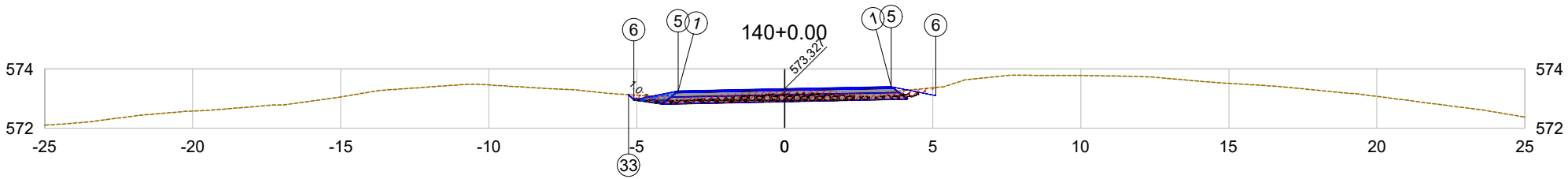

PLATAFORMA ACABADA LADO ESQUERDO	PTO.	1	5	6	33
	DIST.	-3.600	-3.600	-5.100	-5.277
	COTA	573.255	573.255	572.955	573.132
PLATAFORMA ACABADA LADO DIREITO	PTO.	1	5	6	
	DIST.	3.600	3.600	5.100	
	COTA	573.399	573.399	573.099	

140+0.00

Cota terreno = 573.27

Cota projeto = 573.327

EMITENTE

oeste ENGENHARIA

OBJETO:

NOTA DE SERVIÇO DE PAVIMENTO ACABADO

ESCALA 1:200

CÓDIGO Estrada Zonalta - Trecho01-266

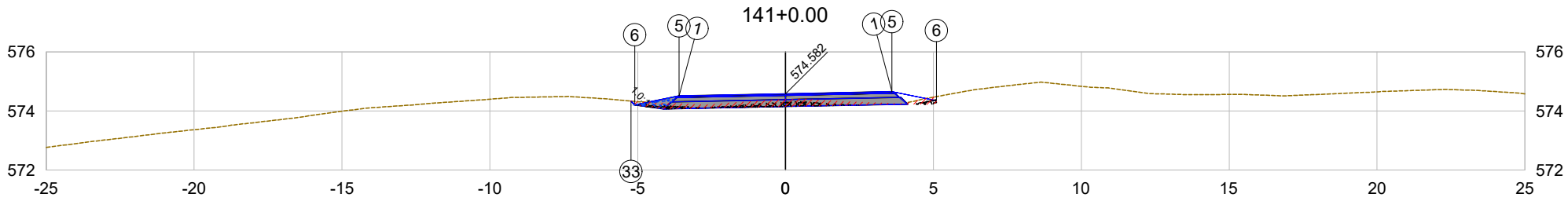

PLATAFORMA ACABADA LADO ESQUERDO	PTO.	1	5	6	33	
	DIST.	-3.600	-3.600	-5.100	-5.225	
	COTA	574.510	574.510	574.210	574.335	
PLATAFORMA ACABADA LADO DIREITO	PTO.	1	5	6		
	DIST.	3.600	3.600	5.100		
	COTA	574.654	574.654	574.354		

141+0.00

Cota terreno = 574.40

Cota projeto = 574.582

EMITENTE

oeste ENGENHARIA

OBJETO:

NOTA DE SERVIÇO DE PAVIMENTO ACABADO

ESCALA 1:200

CÓDIGO Estrada Zonalta - Trecho01-267

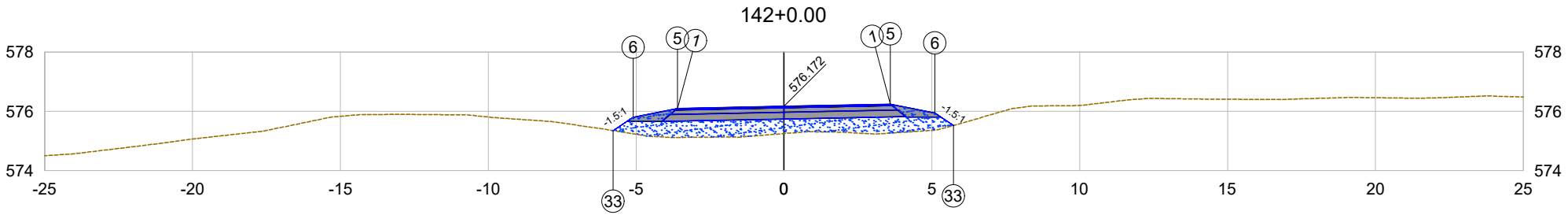

PLATAFORMA ACABADA LADO ESQUERDO	PTO.	1	5	6	33
	DIST.	-3.600	-3.600	-5.100	-5.774
	COTA	576.100	576.100	575.800	575.350
PLATAFORMA ACABADA LADO DIREITO	PTO.	1	5	6	33
	DIST.	3.600	3.600	5.100	5.730
	COTA	576.244	576.244	575.944	575.524

142+0.00

Cota terreno = 575.25

Cota projeto = 576.172

EMITENTE

oeste ENGENHARIA

OBJETO:

NOTA DE SERVIÇO DE PAVIMENTO ACABADO

ESCALA 1:200

CÓDIGO Estrada Zonalta - Trecho01-268

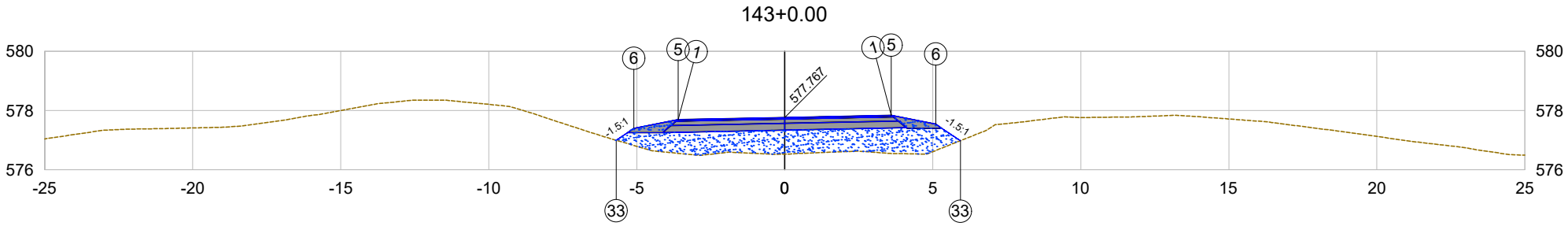

PLATAFORMA ACABADA LADO ESQUERDO	PTO.	1	5	6	33
	DIST.	-3.600	-3.600	-5.100	-5.695
	COTA	577.695	577.695	577.395	576.998
PLATAFORMA ACABADA LADO DIREITO	PTO.	1	5	6	33
	DIST.	3.600	3.600	5.100	5.934
	COTA	577.839	577.839	577.539	576.983

143+0.00

Cota terreno = 576.53

Cota projeto = 577.767

EMITENTE

oeste ENGENHARIA

OBJETO:

NOTA DE SERVIÇO DE PAVIMENTO ACABADO

ESCALA 1:200

CÓDIGO Estrada Zonalta - Trecho01-269

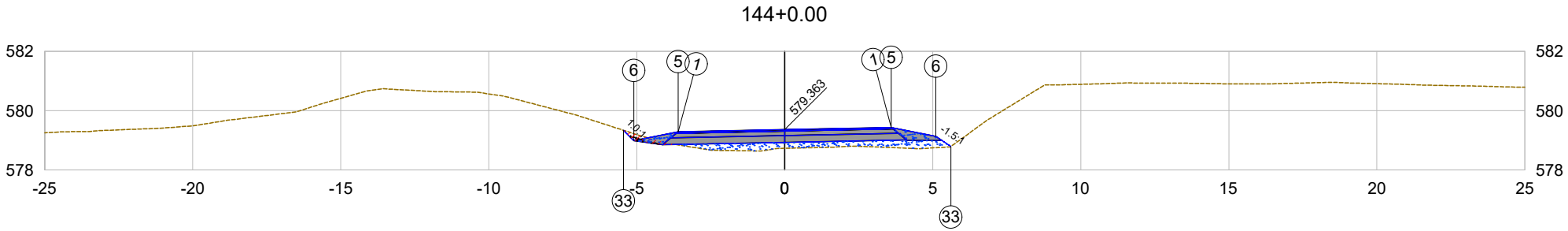

PLATAFORMA ACABADA LADO ESQUERDO	PTO.	1	5	6	33	
	DIST.	-3.600	-3.600	-5.100	-5.449	
	COTA	579.291	579.291	578.991	579.339	
PLATAFORMA ACABADA LADO DIREITO	PTO.	1	5	6	33	
	DIST.	3.600	3.600	5.100	5.610	
	COTA	579.435	579.435	579.135	578.794	

144+0.00

Cota terreno = 578.73

Cota projeto = 579.363

EMITENTE

oeste ENGENHARIA

OBJETO:

NOTA DE SERVIÇO DE PAVIMENTO ACABADO

ESCALA 1:200

CÓDIGO Estrada Zonalta - Trecho01-270

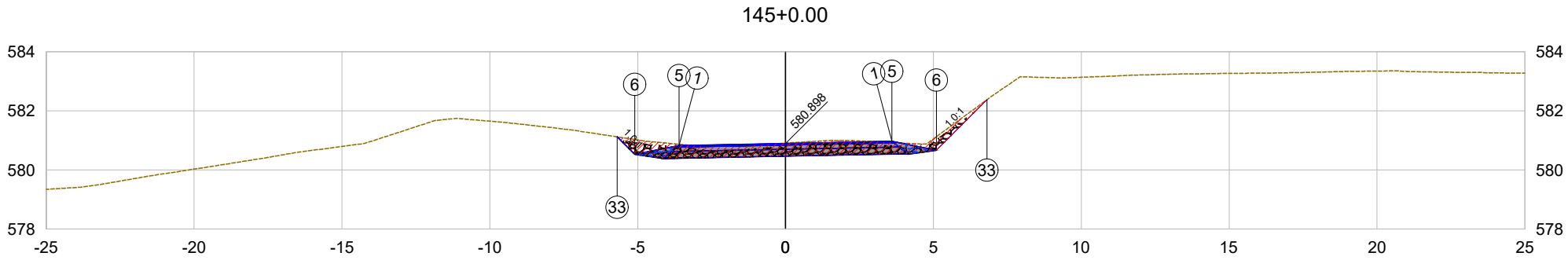

PLATAFORMA ACABADA LADO ESQUERDO	PTO. DIST. COTA	1 -3.600 580.826		5 -3.600 580.826	6 -5.100 580.526	33 -5.696 581.122
PLATAFORMA ACABADA LADO DIREITO	PTO. DIST. COTA	1 3.600 580.970		5 3.600 580.970	6 5.100 580.670	33 6.809 582.379

145+0.00

Cota terreno = 580.91

Cota projeto = 580.898

EMITENTE

oeste ENGENHARIA

OBJETO:

NOTA DE SERVIÇO DE PAVIMENTO ACABADO

ESCALA 1:200

CÓDIGO Estrada Zonalta - Trecho01-271

145+1.23

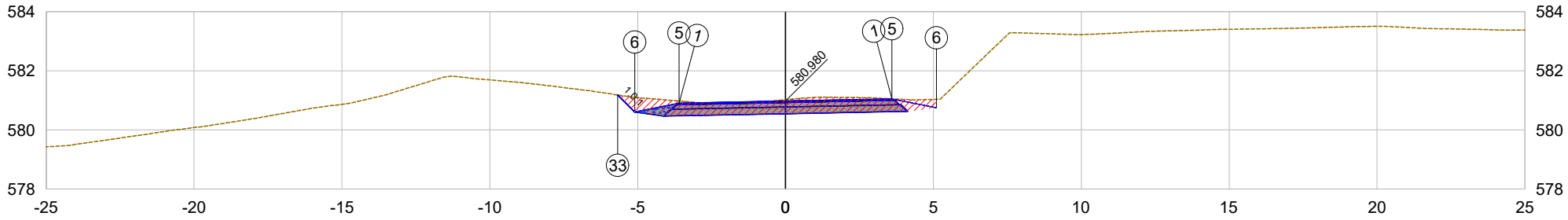

PLATAFORMA ACABADA LADO ESQUERDO	PTO. DIST. COTA	1 -3.600 580.908		5 -3.600 580.908	6 -5.100 580.608	33 -5.676 581.184
PLATAFORMA ACABADA LADO DIREITO	PTO. DIST. COTA	1 3.600 581.052		5 3.600 581.052	6 5.100 580.752	

145+1.23

Cota terreno = 581.03

Cota projeto = 580.980

EMITENTE

oeste ENGENHARIA

OBJETO:

NOTA DE SERVIÇO DE PAVIMENTO ACABADO

ESCALA 1:200

CÓDIGO Estrada Zonalta - Trecho01-272

146+0.00

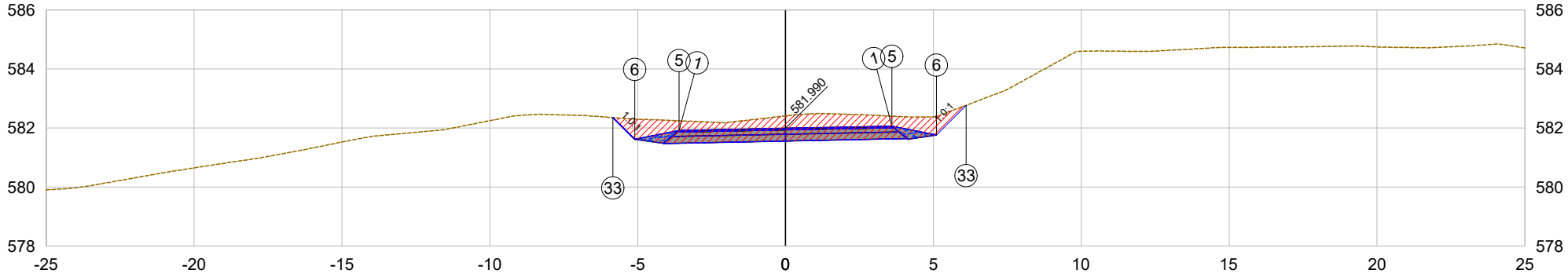

PLATAFORMA ACABADA LADO ESQUERDO	PTO. DIST. COTA	1 -3.600 581.918		5 -3.600 581.918	6 -5.100 581.618	33 -5.835 582.354
PLATAFORMA ACABADA LADO DIREITO	PTO. DIST. COTA	1 3.600 582.062		5 3.600 582.062	6 5.100 581.762	33 6.108 582.771

146+0.00

Cota terreno = 582.41

Cota projeto = 581.990

EMITENTE

oeste ENGENHARIA

OBJETO:

NOTA DE SERVIÇO DE PAVIMENTO ACABADO

ESCALA 1:200

CÓDIGO Estrada Zonalta - Trecho01-273

147+0.00

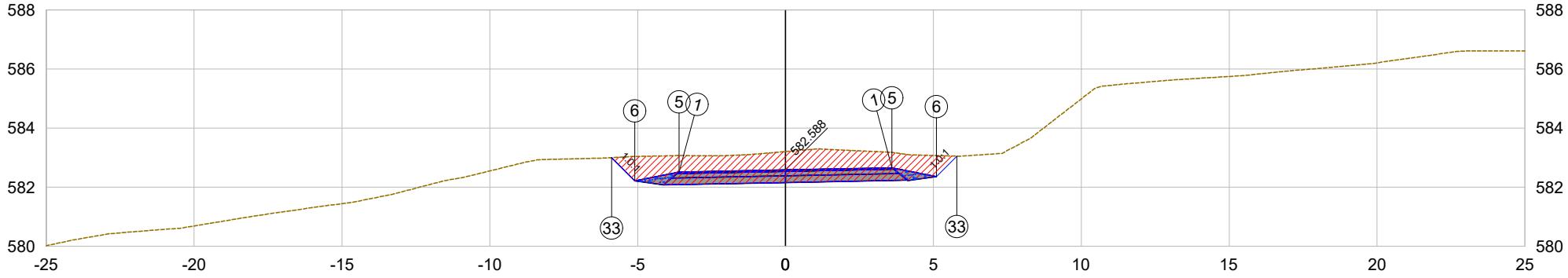

PLATAFORMA ACABADA LADO ESQUERDO	PTO.	1	5	6	33
	DIST.	-3.600	-3.600	-5.100	-5.883
	COTA	582.516	582.516	582.216	583.000
PLATAFORMA ACABADA LADO DIREITO	PTO.	1	5	6	33
	DIST.	3.600	3.600	5.100	5.793
	COTA	582.660	582.660	582.360	583.053

147+0.00

Cota terreno = 583.21

Cota projeto = 582.588

EMITENTE

oeste ENGENHARIA

OBJETO:

NOTA DE SERVIÇO DE PAVIMENTO ACABADO

ESCALA 1:200

CÓDIGO Estrada Zonalta - Trecho01-274

148+0.00

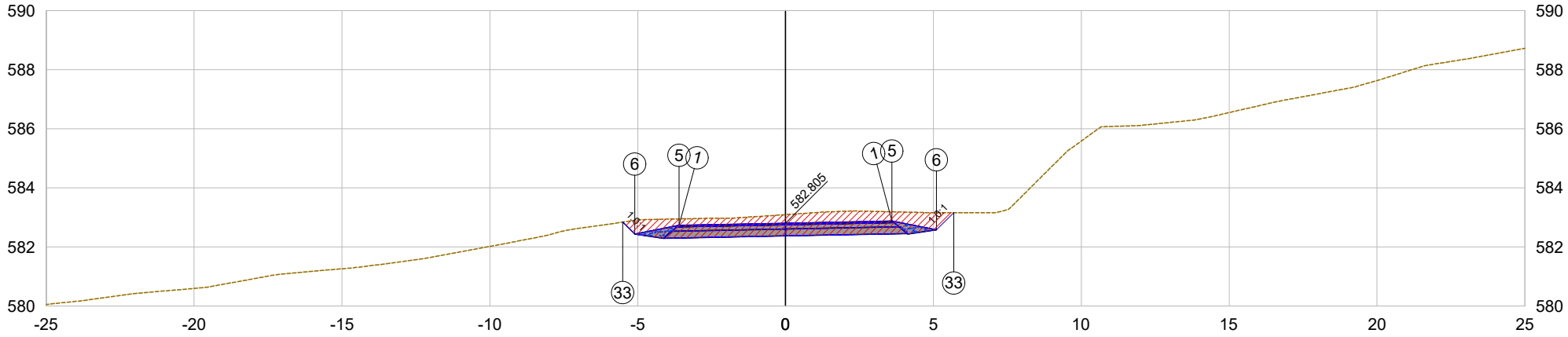

PLATAFORMA ACABADA LADO ESQUERDO	PTO.	1	5	6	33	
	DIST.	-3.600	-3.600	-5.100	-5.508	
	COTA	582.733	582.733	582.433	582.841	
PLATAFORMA ACABADA LADO DIREITO	PTO.	1	5	6	33	
	DIST.	3.600	3.600	5.100	5.685	
	COTA	582.877	582.877	582.577	583.162	

148+0.00

Cota terreno = 583.09

Cota projeto = 582.805

EMITENTE

oeste ENGENHARIA

OBJETO:

NOTA DE SERVIÇO DE PAVIMENTO ACABADO

ESCALA 1:200

CÓDIGO Estrada Zonalta - Trecho01-275

149+0.00

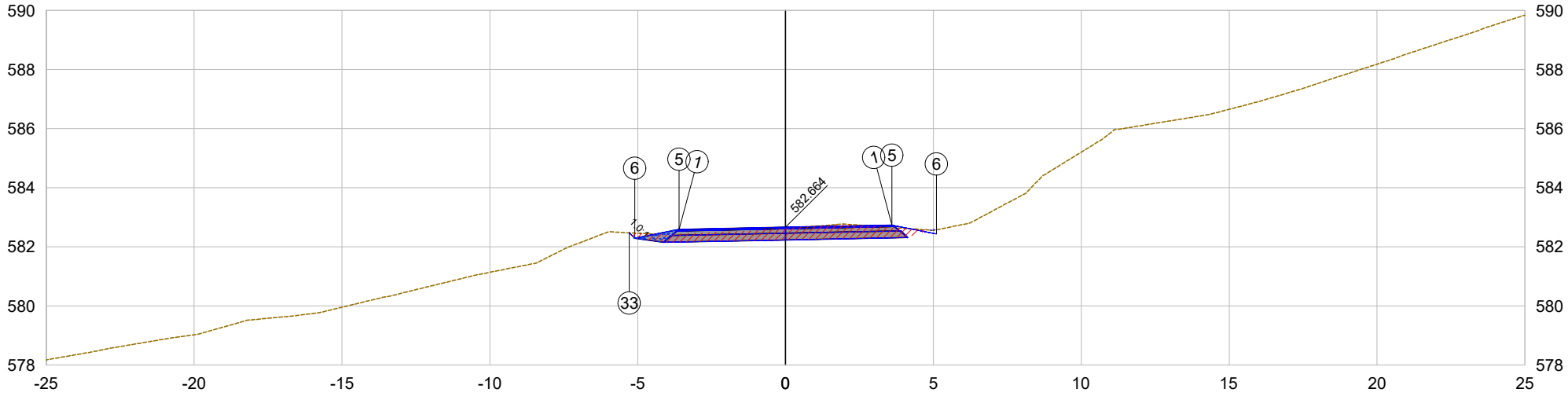

PLATAFORMA ACABADA LADO ESQUERDO	PTO.	1	5	6	33	
	DIST.	-3.600	-3.600	-5.100	-5.283	
	COTA	582.592	582.592	582.292	582.475	
PLATAFORMA ACABADA LADO DIREITO	PTO.	1	5	6		
	DIST.	3.600	3.600	5.100		
	COTA	582.736	582.736	582.436		

149+0.00

Cota terreno = 582.63

Cota projeto = 582.664

EMITENTE

oeste ENGENHARIA

OBJETO:

NOTA DE SERVIÇO DE PAVIMENTO ACABADO

ESCALA 1:200

CÓDIGO Estrada Zonalta - Trecho01-276

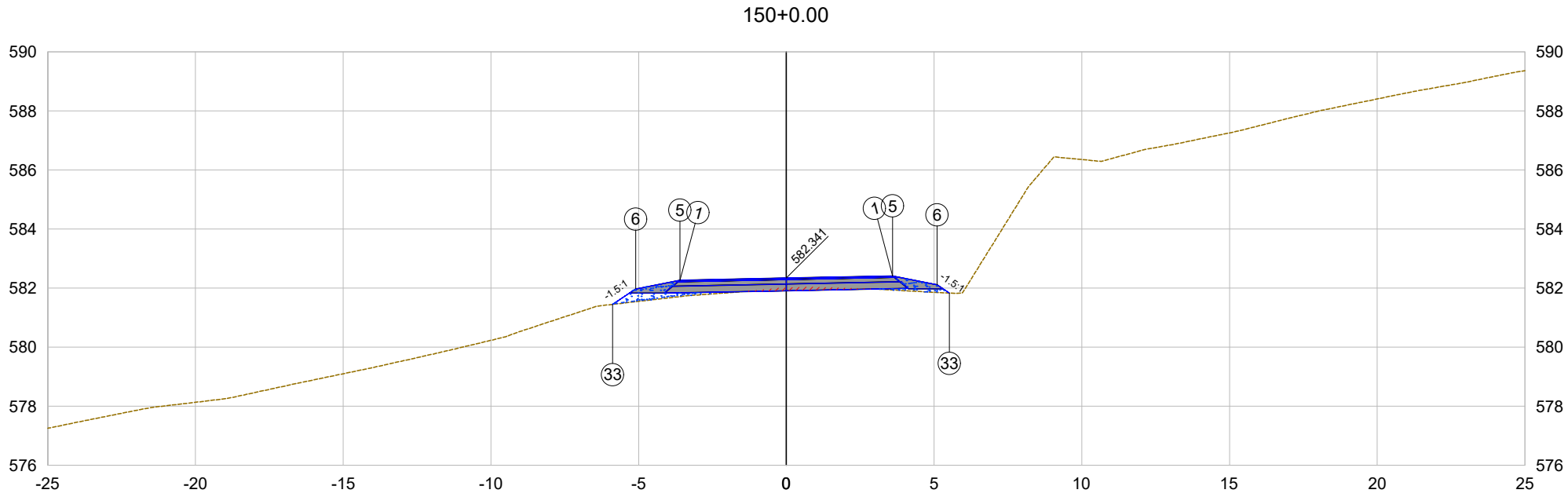

PLATAFORMA ACABADA LADO ESQUERDO	PTO.	1	5	6	33	
	DIST.	-3.600	-3.600	-5.100	-5.878	
	COTA	582.269	582.269	581.969	581.450	
PLATAFORMA ACABADA LADO DIREITO	PTO.	1	5	6	33	
	DIST.	3.600	3.600	5.100	5.523	
	COTA	582.413	582.413	582.113	581.831	

150+0.00

Cota terreno = 582.01

Cota projeto = 582.341

EMITENTE

oeste ENGENHARIA

OBJETO:

NOTA DE SERVIÇO DE PAVIMENTO ACABADO

ESCALA 1:200

CÓDIGO

Estrada Zonalta - Trecho01-277

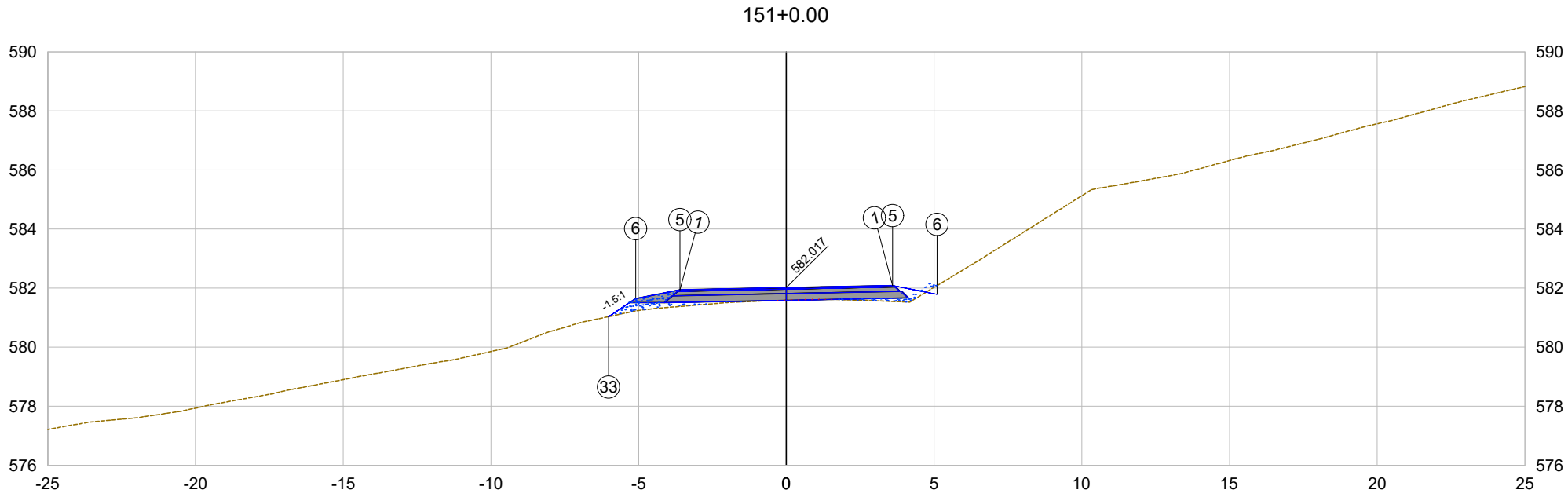

PLATAFORMA ACABADA LADO ESQUERDO	PTO.	1	5	6	33
	DIST.	-3.600	-3.600	-5.100	-6.017
	COTA	581.945	581.945	581.645	581.034
PLATAFORMA ACABADA LADO DIREITO	PTO.	1	5	6	
	DIST.	3.600	3.600	5.100	
	COTA	582.089	582.089	581.789	

151+0.00

Cota terreno = 581.60

Cota projeto = 582.017

EMITENTE

oeste ENGENHARIA

OBJETO:

NOTA DE SERVIÇO DE PAVIMENTO ACABADO

ESCALA 1:200

CÓDIGO Estrada Zonalta - Trecho01-278

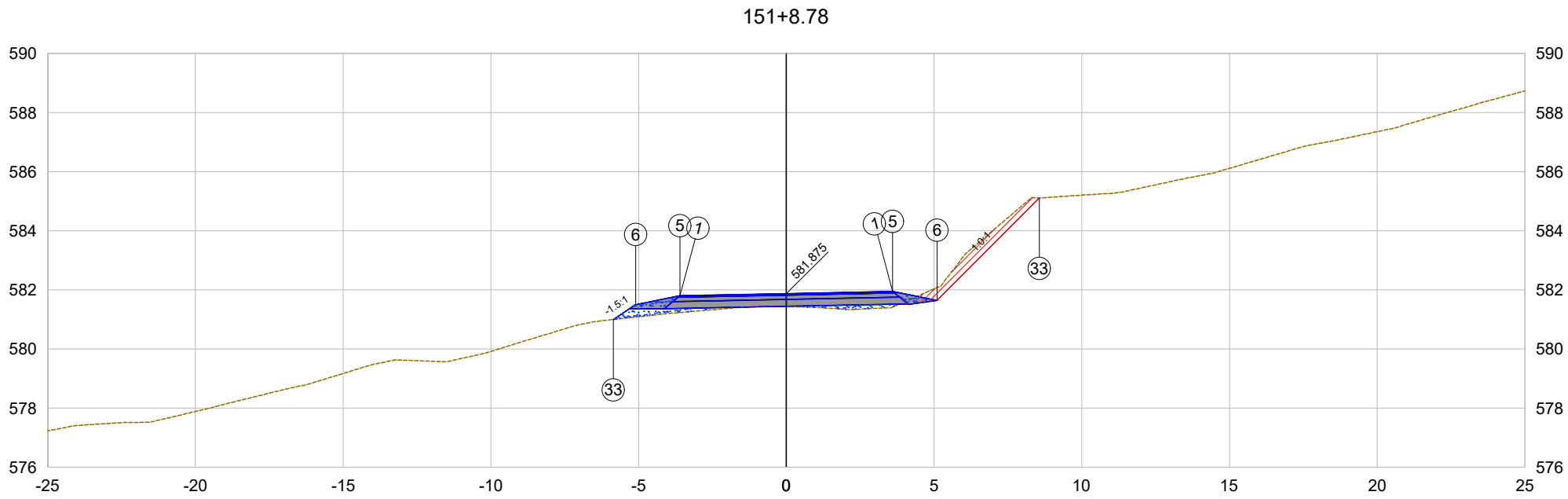

PLATAFORMA ACABADA LADO ESQUERDO	PTO.	1	5	6	33	
	DIST.	-3.600	-3.600	-5.100	-5.855	
	COTA	581.803	581.803	581.503	580.999	
PLATAFORMA ACABADA LADO DIREITO	PTO.	1	5	6	33	
	DIST.	3.600	3.600	5.100	8.561	
	COTA	581.947	581.947	581.647	585.108	

151+8.78

Cota terreno = 581.44

Cota projeto = 581.875

EMITENTE

oeste ENGENHARIA

OBJETO:

NOTA DE SERVIÇO DE PAVIMENTO ACABADO

ESCALA 1:200

CÓDIGO Estrada Zonalta - Trecho01-279

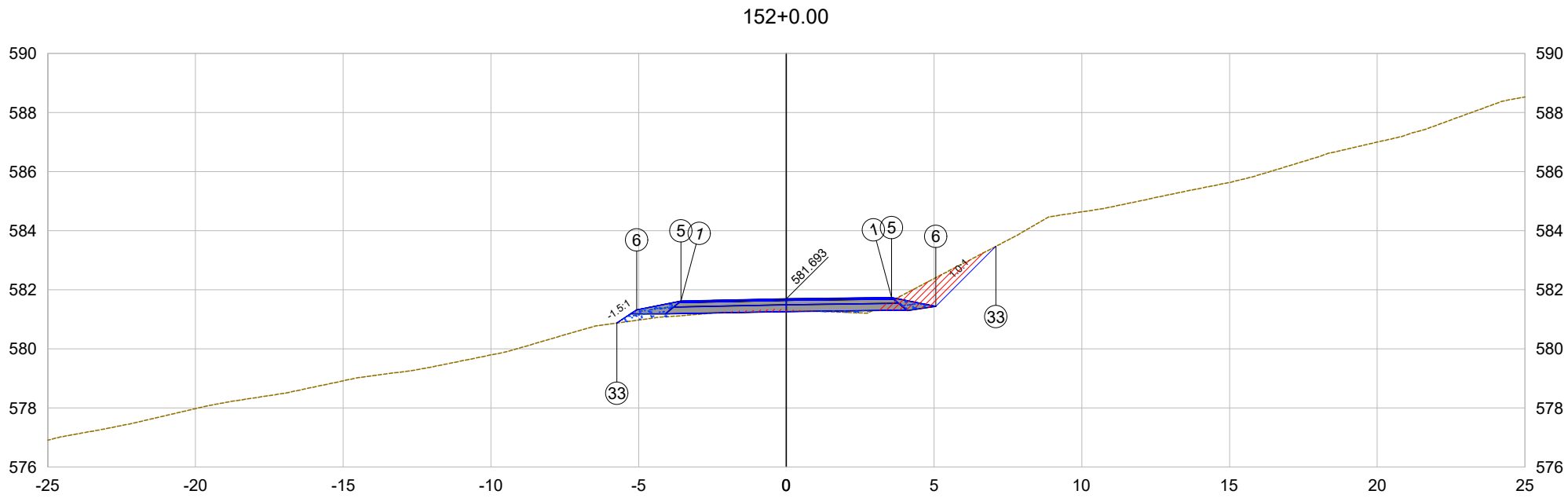

PLATAFORMA ACABADA LADO ESQUERDO	PTO.	1	5	6	33	
	DIST.	-3.563	-3.563	-5.063	-5.732	
	COTA	581.622	581.622	581.322	580.876	
PLATAFORMA ACABADA LADO DIREITO	PTO.	1	5	6	33	
	DIST.	3.563	3.563	5.063	7.096	
	COTA	581.738	581.738	581.438	583.471	

152+0.00

Cota terreno = 581.33

Cota projeto = 581.693

EMITENTE

oeste ENGENHARIA

OBJETO:

NOTA DE SERVIÇO DE PAVIMENTO ACABADO

ESCALA 1:200

CÓDIGO

Estrada Zonalta - Trecho01-280

152+18.78

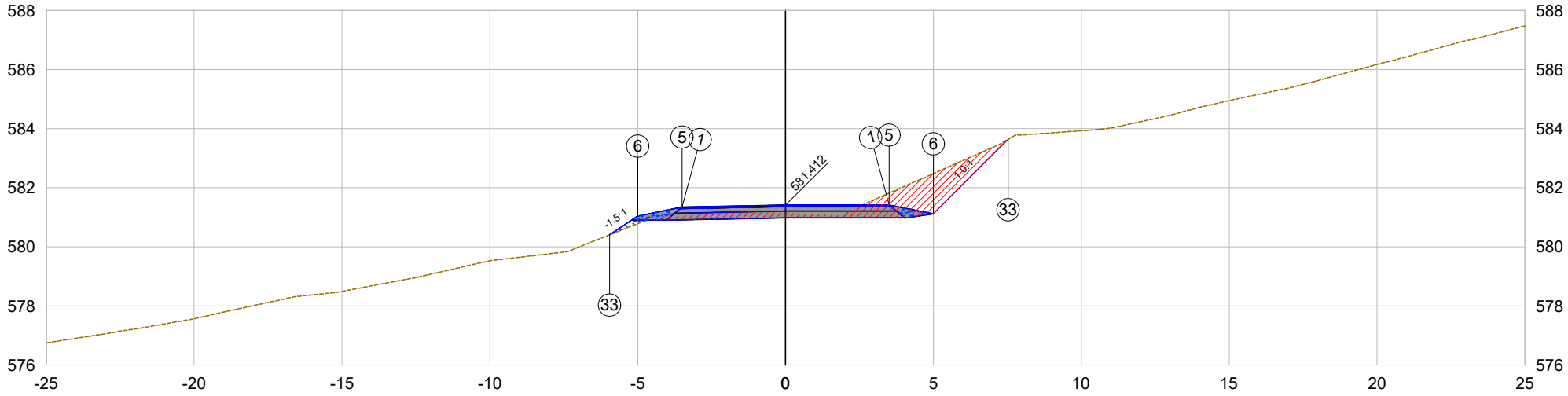

PLATAFORMA ACABADA LADO ESQUERDO	PTO.	1	5	6	33
	DIST.	-3.500	-3.500	-5.000	-5.951
	COTA	581.342	581.342	581.042	580.409
PLATAFORMA ACABADA LADO DIREITO	PTO.	1	5	6	33
	DIST.	3.500	3.500	5.000	7.524
	COTA	581.412	581.412	581.112	583.637

152+18.78

Cota terreno = 581.13

Cota projeto = 581.412

EMITENTE

oeste ENGENHARIA

OBJETO:

NOTA DE SERVIÇO DE PAVIMENTO ACABADO

ESCALA 1:200

CÓDIGO Estrada Zonalta - Trecho01-281

153+0.00

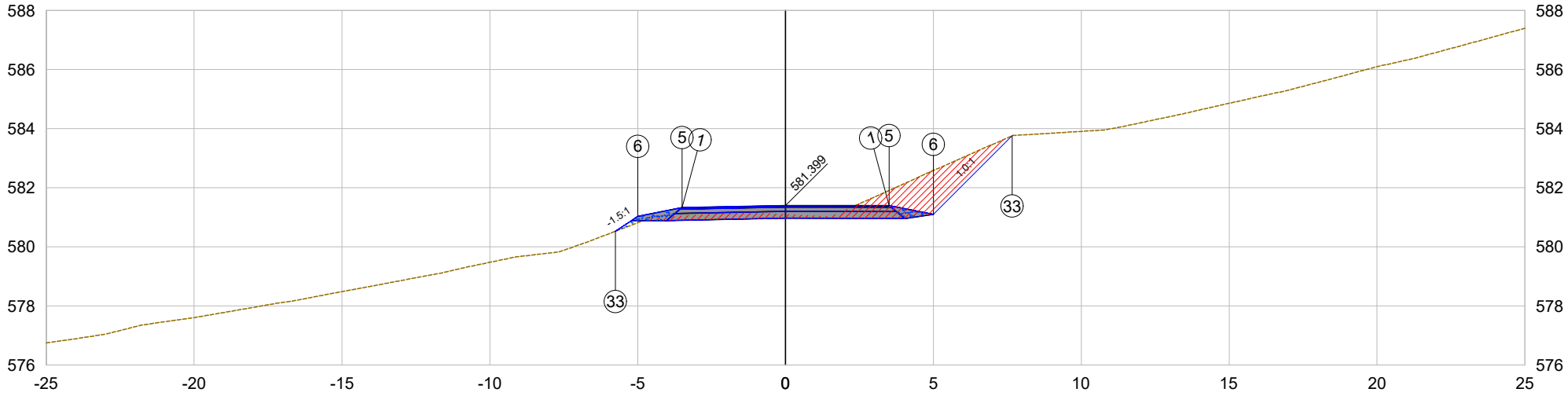

PLATAFORMA ACABADA LADO ESQUERDO	PTO. DIST. COTA	1 -3.500 581.329		5 -3.500 581.329	6 -5.000 581.029	33 -5.752 580.527
PLATAFORMA ACABADA LADO DIREITO	PTO. DIST. COTA	1 3.500 581.396		5 3.500 581.396	6 5.000 581.096	33 7.664 583.760

153+0.00

Cota terreno = 581.10

Cota projeto = 581.399

EMITENTE

oeste ENGENHARIA

OBJETO:

NOTA DE SERVIÇO DE PAVIMENTO ACABADO

ESCALA 1:200

CÓDIGO

Estrada Zonalta - Trecho01-282

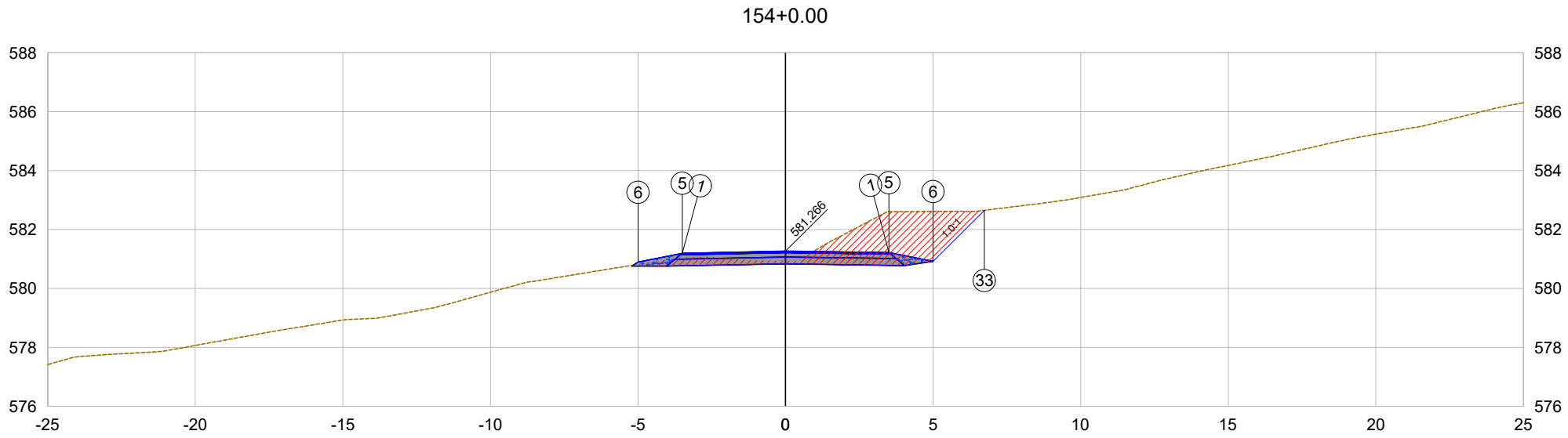

PLATAFORMA ACABADA LADO ESQUERDO	PTO.	1	5	6		
	DIST.	-3.500	-3.500	-5.000		
	COTA	581.196	581.196	580.896		
PLATAFORMA ACABADA LADO DIREITO	PTO.	1	5	6	33	
	DIST.	3.500	3.500	5.000	6.735	
	COTA	581.217	581.217	580.917	582.652	

154+0.00

Cota terreno = 580.93

Cota projeto = 581.266

EMITENTE

oeste ENGENHARIA

OBJETO:

NOTA DE SERVIÇO DE PAVIMENTO ACABADO

ESCALA 1:200

CÓDIGO Estrada Zonalta - Trecho01-283

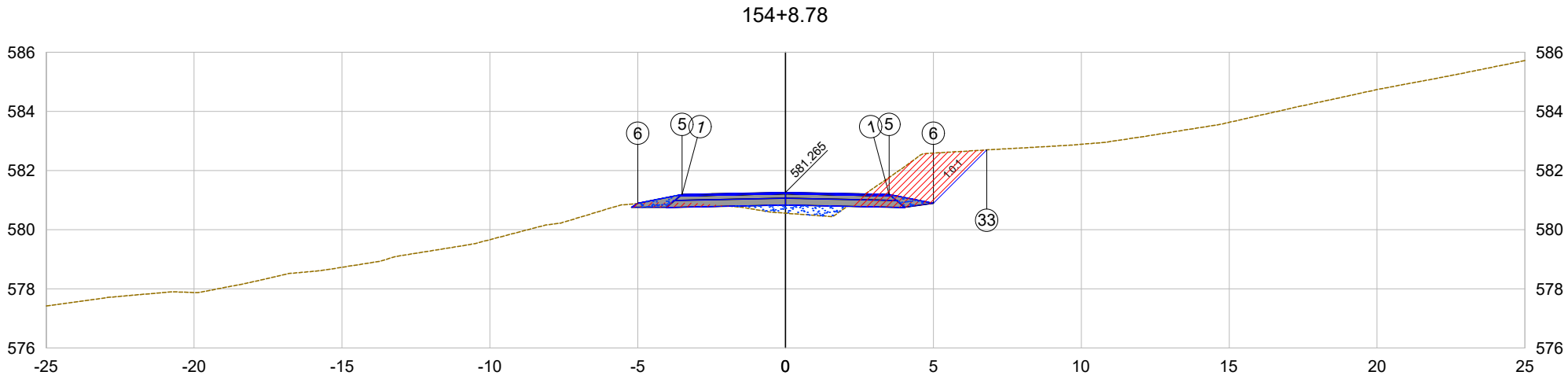

PLATAFORMA ACABADA LADO ESQUERDO	PTO.	1	5	6		
	DIST.	-3.500	-3.500	-5.000		
	COTA	581.195	581.195	580.895		
PLATAFORMA ACABADA LADO DIREITO	PTO.	1	5	6	33	
	DIST.	3.500	3.500	5.000	6.804	
	COTA	581.195	581.195	580.895	582.699	

154+8.78

Cota terreno = 580.56

Cota projeto = 581.265

EMITENTE

oeste ENGENHARIA

OBJETO:

NOTA DE SERVIÇO DE PAVIMENTO ACABADO

ESCALA 1:200

CÓDIGO Estrada Zonalta - Trecho01-284

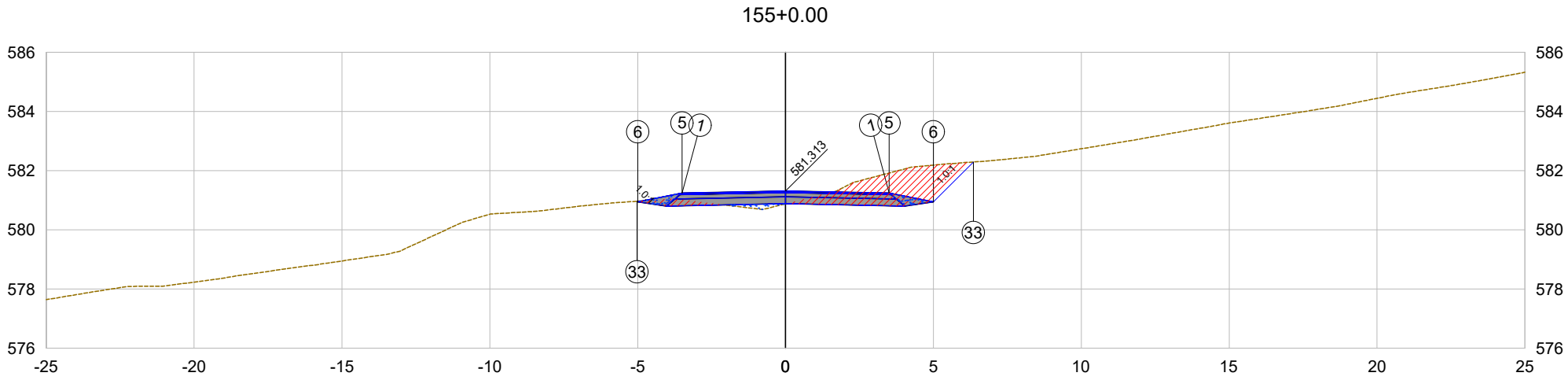

PLATAFORMA ACABADA LADO ESQUERDO	PTO.	1	5	6	33	
	DIST.	-3.500	-3.500	-5.000	-5.025	
	COTA	581.243	581.243	580.943	580.968	
PLATAFORMA ACABADA LADO DIREITO	PTO.	1	5	6	33	
	DIST.	3.500	3.500	5.000	6.349	
	COTA	581.243	581.243	580.943	582.292	

155+0.00

Cota terreno = 580.88

Cota projeto = 581.313

EMITENTE

oeste ENGENHARIA

OBJETO:

NOTA DE SERVIÇO DE PAVIMENTO ACABADO

ESCALA 1:200

CÓDIGO Estrada Zonalta - Trecho01-285

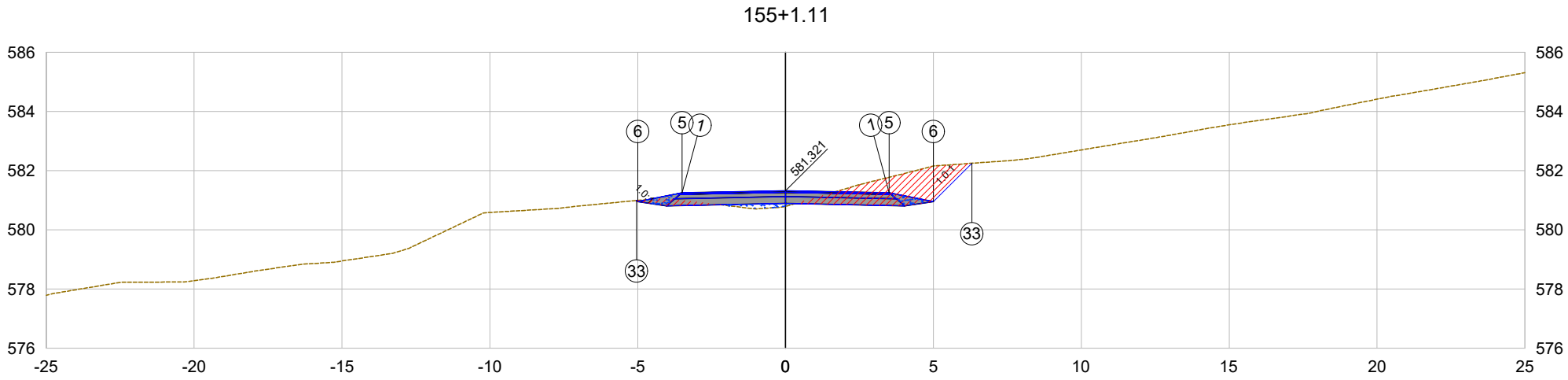

PLATAFORMA ACABADA LADO ESQUERDO	PTO.	1	5	6	33
	DIST.	-3.500	-3.500	-5.000	-5.040
	COTA	581.251	581.251	580.951	580.991
PLATAFORMA ACABADA LADO DIREITO	PTO.	1	5	6	33
	DIST.	3.500	3.500	5.000	6.298
	COTA	581.251	581.251	580.951	582.249

155+1.11

Cota terreno = 580.80

Cota projeto = 581.321

EMITENTE

oeste ENGENHARIA

OBJETO:

NOTA DE SERVIÇO DE PAVIMENTO ACABADO

ESCALA 1:200

CÓDIGO Estrada Zonalta - Trecho01-286

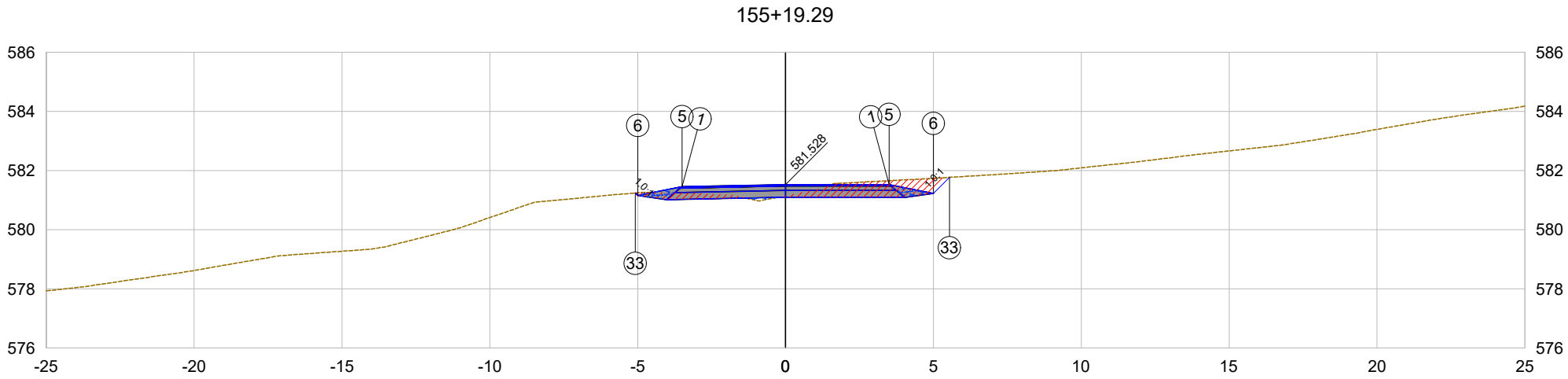

PLATAFORMA ACABADA LADO ESQUERDO	PTO.	1	5	6	33	
	DIST.	-3.500	-3.500	-5.000	-5.084	
	COTA	581.458	581.458	581.158	581.242	
PLATAFORMA ACABADA LADO DIREITO	PTO.	1	5	6	33	
	DIST.	3.500	3.500	5.000	5.543	
	COTA	581.528	581.528	581.228	581.771	

155+19.29

Cota terreno = 581.15

Cota projeto = 581.528

EMITENTE

oeste ENGENHARIA

OBJETO:

NOTA DE SERVIÇO DE PAVIMENTO ACABADO

ESCALA 1:200

CÓDIGO Estrada Zonalta - Trecho01-287

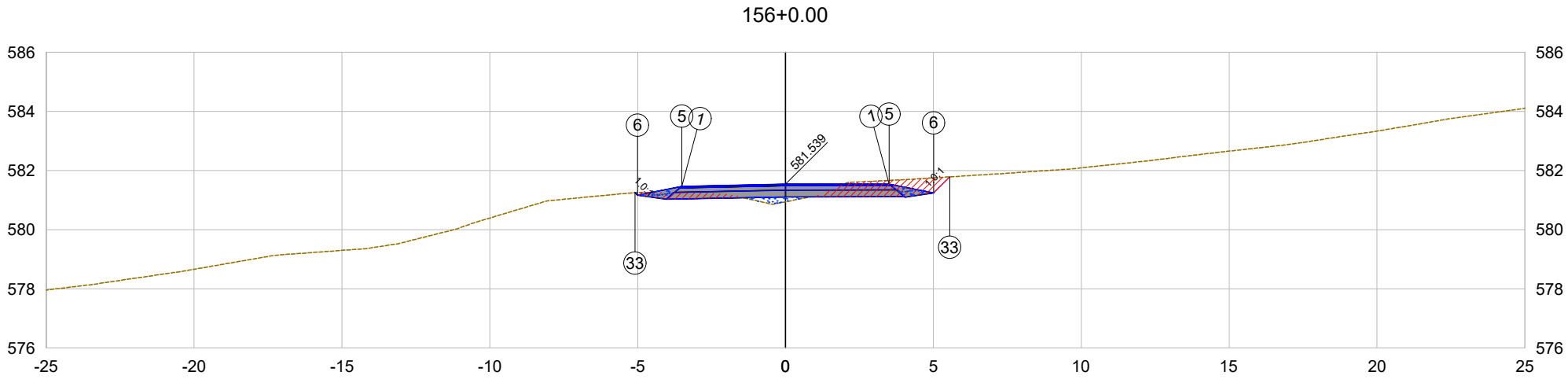

PLATAFORMA ACABADA LADO ESQUERDO	PTO.	1	5	6	33
	DIST.	-3.505	-3.505	-5.005	-5.091
	COTA	581.469	581.469	581.169	581.255
PLATAFORMA ACABADA LADO DIREITO	PTO.	1	5	6	33
	DIST.	3.505	3.505	5.005	5.550
	COTA	581.542	581.542	581.242	581.788

156+0.00

Cota terreno = 580.94

Cota projeto = 581.539

EMITENTE

oeste ENGENHARIA

OBJETO:

NOTA DE SERVIÇO DE PAVIMENTO ACABADO

ESCALA 1:200

CÓDIGO Estrada Zonalta - Trecho01-288

156+17.47

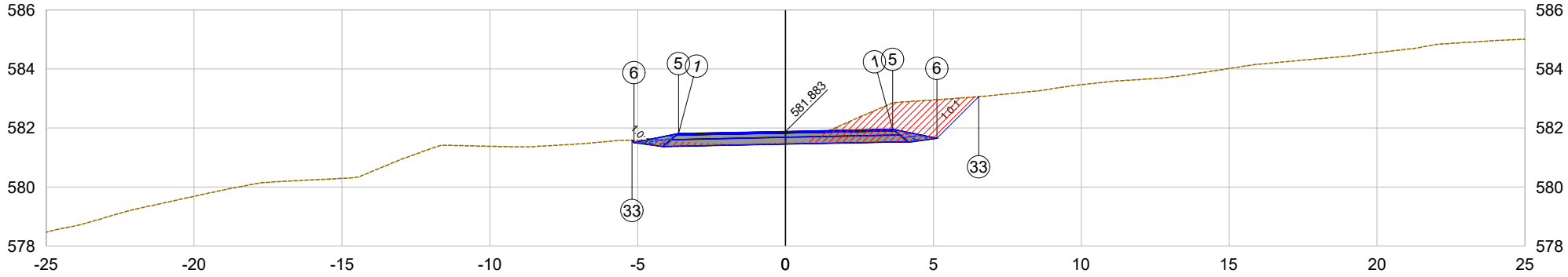

PLATAFORMA ACABADA LADO ESQUERDO	PTO.	1	5	6	33	
	DIST.	-3.621	-3.621	-5.121	-5.192	
	COTA	581.811	581.811	581.511	581.582	
PLATAFORMA ACABADA LADO DIREITO	PTO.	1	5	6	33	
	DIST.	3.621	3.621	5.121	6.529	
	COTA	581.956	581.956	581.656	583.063	

156+17.47

Cota terreno = 581.50

Cota projeto = 581.883

EMITENTE

oeste ENGENHARIA

OBJETO:

NOTA DE SERVIÇO DE PAVIMENTO ACABADO

ESCALA 1:200

CÓDIGO

Estrada Zonalta - Trecho01-289

157+0.00

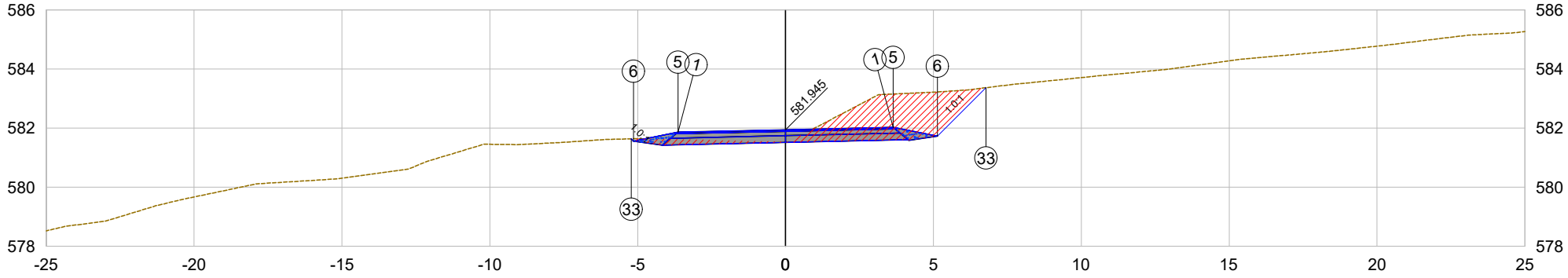

PLATAFORMA ACABADA LADO ESQUERDO	PTO.	1	5	6	33	
	DIST.	-3.638	-3.638	-5.138	-5.216	
	COTA	581.862	581.862	581.562	581.639	
PLATAFORMA ACABADA LADO DIREITO	PTO.	1	5	6	33	
	DIST.	3.638	3.638	5.138	6.780	
	COTA	582.027	582.027	581.727	583.370	

157+0.00

Cota terreno = 581.53

Cota projeto = 581.945

EMITENTE

oeste ENGENHARIA

OBJETO:

NOTA DE SERVIÇO DE PAVIMENTO ACABADO

ESCALA 1:200

CÓDIGO Estrada Zonalta - Trecho01-290

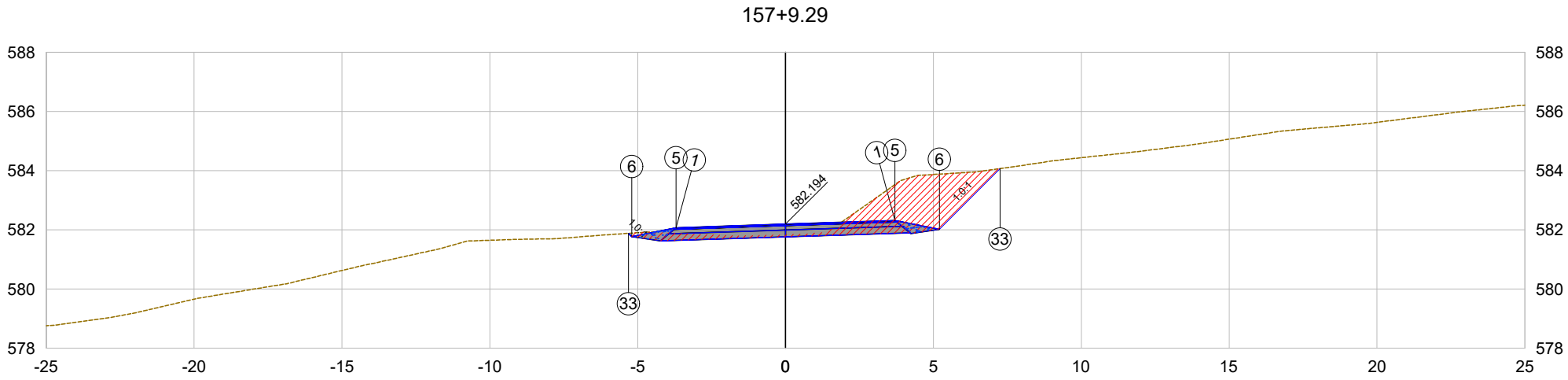

PLATAFORMA ACABADA LADO ESQUERDO	PTO.	1	5	6	33	
	DIST.	-3.700	-3.700	-5.200	-5.312	
	COTA	582.072	582.072	581.772	581.884	
PLATAFORMA ACABADA LADO DIREITO	PTO.	1	5	6	33	
	DIST.	3.700	3.700	5.200	7.252	
	COTA	582.316	582.316	582.016	584.068	

157+9.29

Cota terreno = 581.84

Cota projeto = 582.194

EMITENTE

oeste ENGENHARIA

OBJETO:

NOTA DE SERVIÇO DE PAVIMENTO ACABADO

ESCALA 1:200

CÓDIGO Estrada Zonalta - Trecho01-291

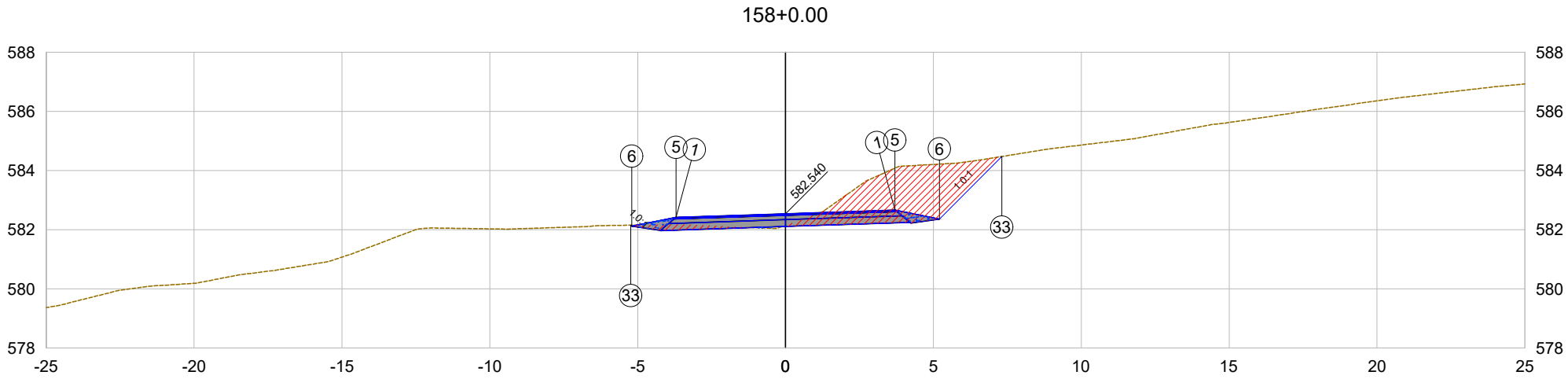

PLATAFORMA ACABADA LADO ESQUERDO	PTO.	1	5	6	33
	DIST.	-3.700	-3.700	-5.200	-5.237
	COTA	582.418	582.418	582.118	582.155
PLATAFORMA ACABADA LADO DIREITO	PTO.	1	5	6	33
	DIST.	3.700	3.700	5.200	7.312
	COTA	582.662	582.662	582.362	584.474

158+0.00

Cota terreno = 582.15

Cota projeto = 582.540

EMITENTE

oeste ENGENHARIA

OBJETO:

NOTA DE SERVIÇO DE PAVIMENTO ACABADO

ESCALA 1:200

CÓDIGO Estrada Zonalta - Trecho01-292

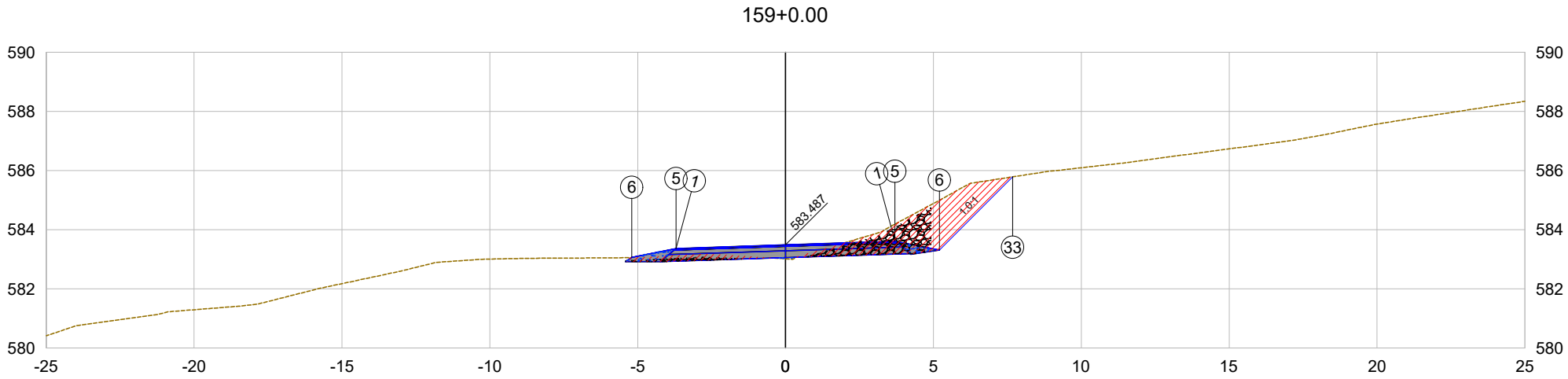

PLATAFORMA ACABADA LADO ESQUERDO	PTO.	1		5	6	
	DIST.	-3.700		-3.700	-5.200	
	COTA	583.365		583.365	583.065	
PLATAFORMA ACABADA LADO DIREITO	PTO.	1		5	6	33
	DIST.	3.700		3.700	5.200	7.680
	COTA	583.609		583.609	583.309	585.789

159+0.00

Cota terreno = 583.02

Cota projeto = 583.487

EMITENTE

oeste ENGENHARIA

OBJETO:

NOTA DE SERVIÇO DE PAVIMENTO ACABADO

ESCALA 1:200

CÓDIGO Estrada Zonalta - Trecho01-293

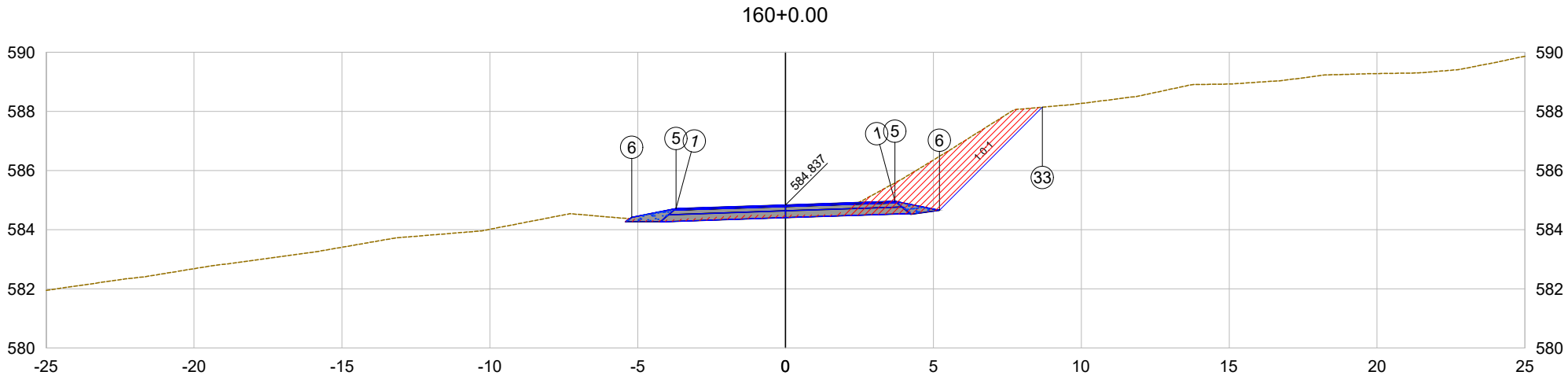

PLATAFORMA ACABADA LADO ESQUERDO	PTO.	1		5	6	
	DIST.	-3.700		-3.700	-5.200	
	COTA	584.715		584.715	584.415	
PLATAFORMA ACABADA LADO DIREITO	PTO.	1		5	6	33
	DIST.	3.700		3.700	5.200	8.684
	COTA	584.959		584.959	584.659	588.143

160+0.00

Cota terreno = 584.50

Cota projeto = 584.837

EMITENTE

oeste ENGENHARIA

OBJETO:

NOTA DE SERVIÇO DE PAVIMENTO ACABADO

ESCALA 1:200

CÓDIGO

Estrada Zonalta - Trecho01-294

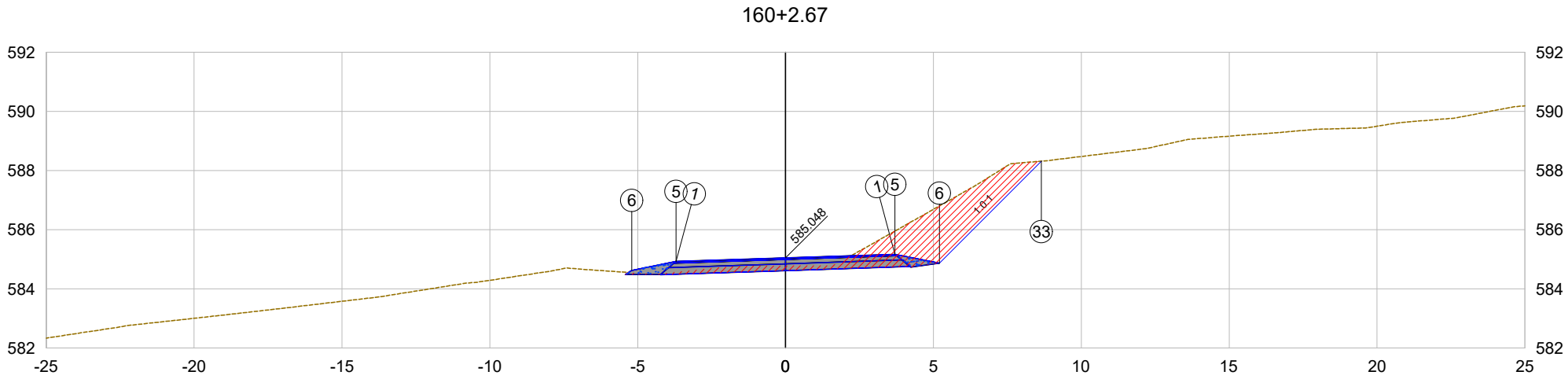

PLATAFORMA ACABADA LADO ESQUERDO	PTO.	1		5	6	
	DIST.	-3.700		-3.700	-5.200	
	COTA	584.926		584.926	584.626	
PLATAFORMA ACABADA LADO DIREITO	PTO.	1		5	6	33
	DIST.	3.700		3.700	5.200	8.649
	COTA	585.170		585.170	584.870	588.319

160+2.67

Cota terreno = 584.78

Cota projeto = 585.048

EMITENTE

oeste ENGENHARIA

OBJETO:

NOTA DE SERVIÇO DE PAVIMENTO ACABADO

ESCALA 1:200

CÓDIGO Estrada Zonalta - Trecho01-295

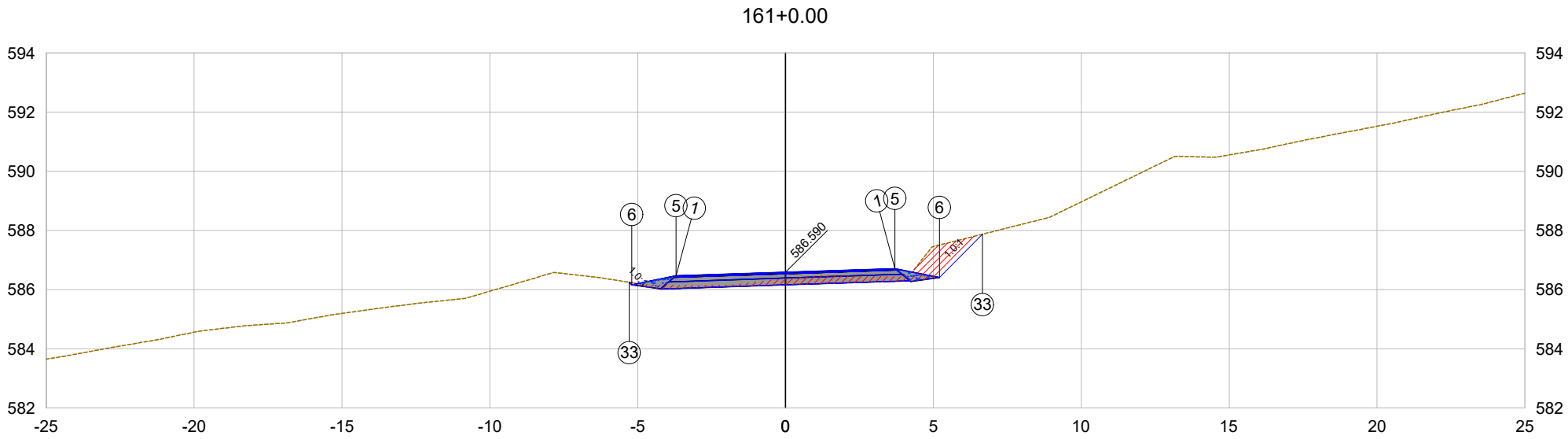

PLATAFORMA ACABADA LADO ESQUERDO	PTO.	1	5	6	33	
	DIST.	-3.700	-3.700	-5.200	-5.282	
	COTA	586.468	586.468	586.168	586.249	
PLATAFORMA ACABADA LADO DIREITO	PTO.	1	5	6	33	
	DIST.	3.700	3.700	5.200	6.662	
	COTA	586.712	586.712	586.412	587.874	

161+0.00

Cota terreno = 586.37

Cota projeto = 586.590

EMITENTE

oeste ENGENHARIA

OBJETO:

NOTA DE SERVIÇO DE PAVIMENTO ACABADO

ESCALA 1:200

CÓDIGO

Estrada Zonalta - Trecho01-296

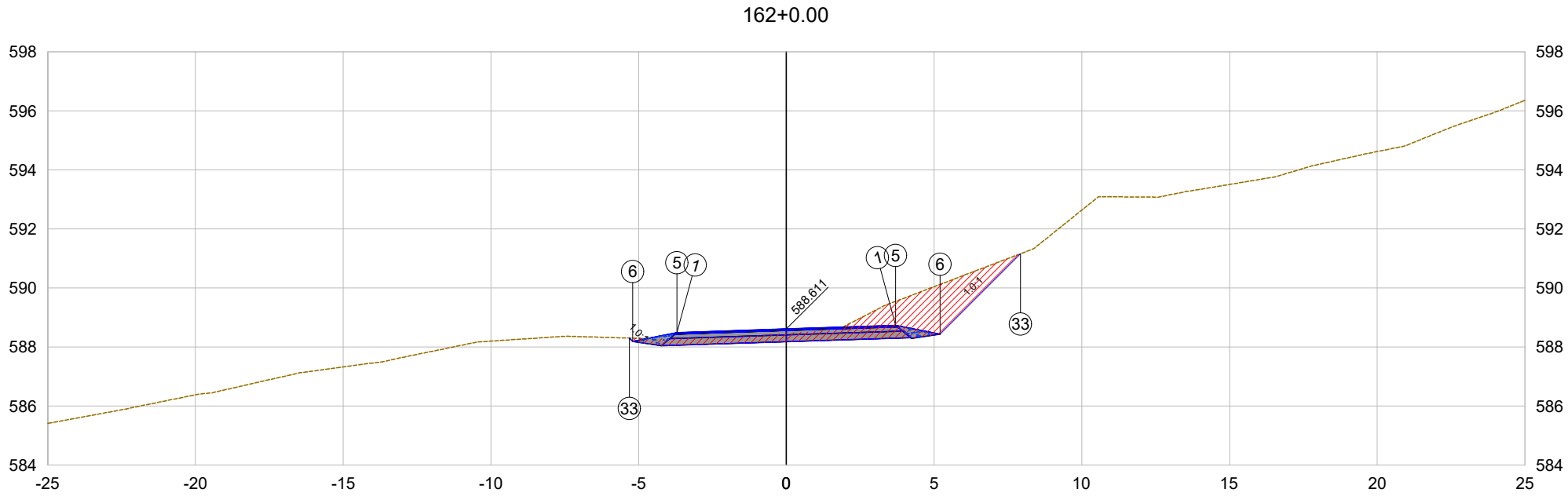

PLATAFORMA ACABADA LADO ESQUERDO	PTO.	1	5	6	33
	DIST.	-3.700	-3.700	-5.200	-5.315
	COTA	588.488	588.488	588.188	588.303
PLATAFORMA ACABADA LADO DIREITO	PTO.	1	5	6	33
	DIST.	3.700	3.700	5.200	7.928
	COTA	588.733	588.733	588.433	591.161

162+0.00

Cota terreno = 588.46

Cota projeto = 588.611

EMITENTE

oeste ENGENHARIA

OBJETO:

NOTA DE SERVIÇO DE PAVIMENTO ACABADO

ESCALA 1:200

CÓDIGO

Estrada Zonalta - Trecho01-297

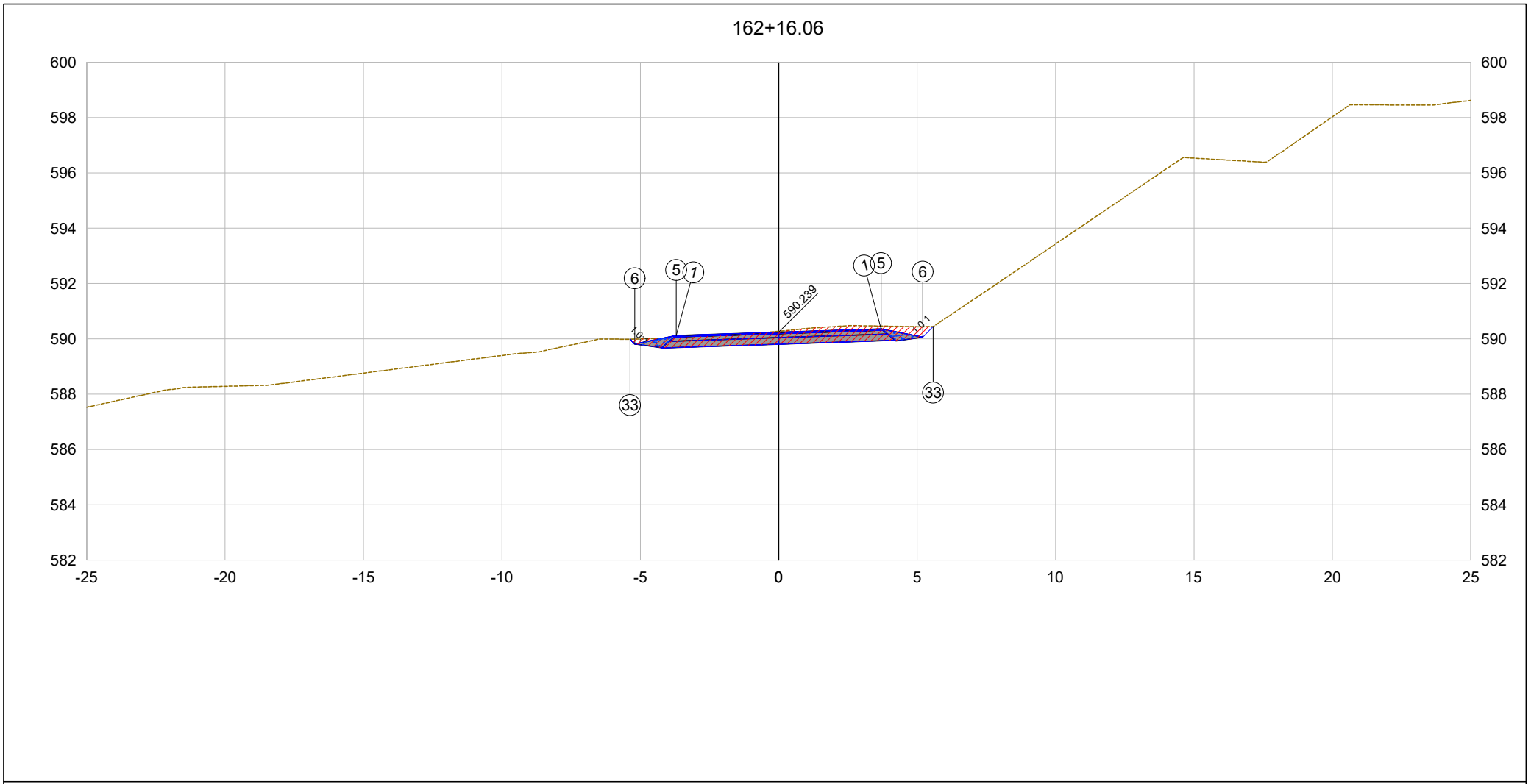

PLATAFORMA ACABADA LADO ESQUERDO	PTO.	1	5	6	33	
	DIST.	-3.700	-3.700	-5.200	-5.369	
	COTA	590.117	590.117	589.817	589.985	
PLATAFORMA ACABADA LADO DIREITO	PTO.	1	5	6	33	
	DIST.	3.700	3.700	5.200	5.579	
	COTA	590.361	590.361	590.061	590.440	

162+16.06

Cota terreno = 590.27

Cota projeto = 590.239

EMITENTE

oeste ENGENHARIA

OBJETO:

NOTA DE SERVIÇO DE PAVIMENTO ACABADO

ESCALA 1:200

CÓDIGO Estrada Zonalta - Trecho01-298

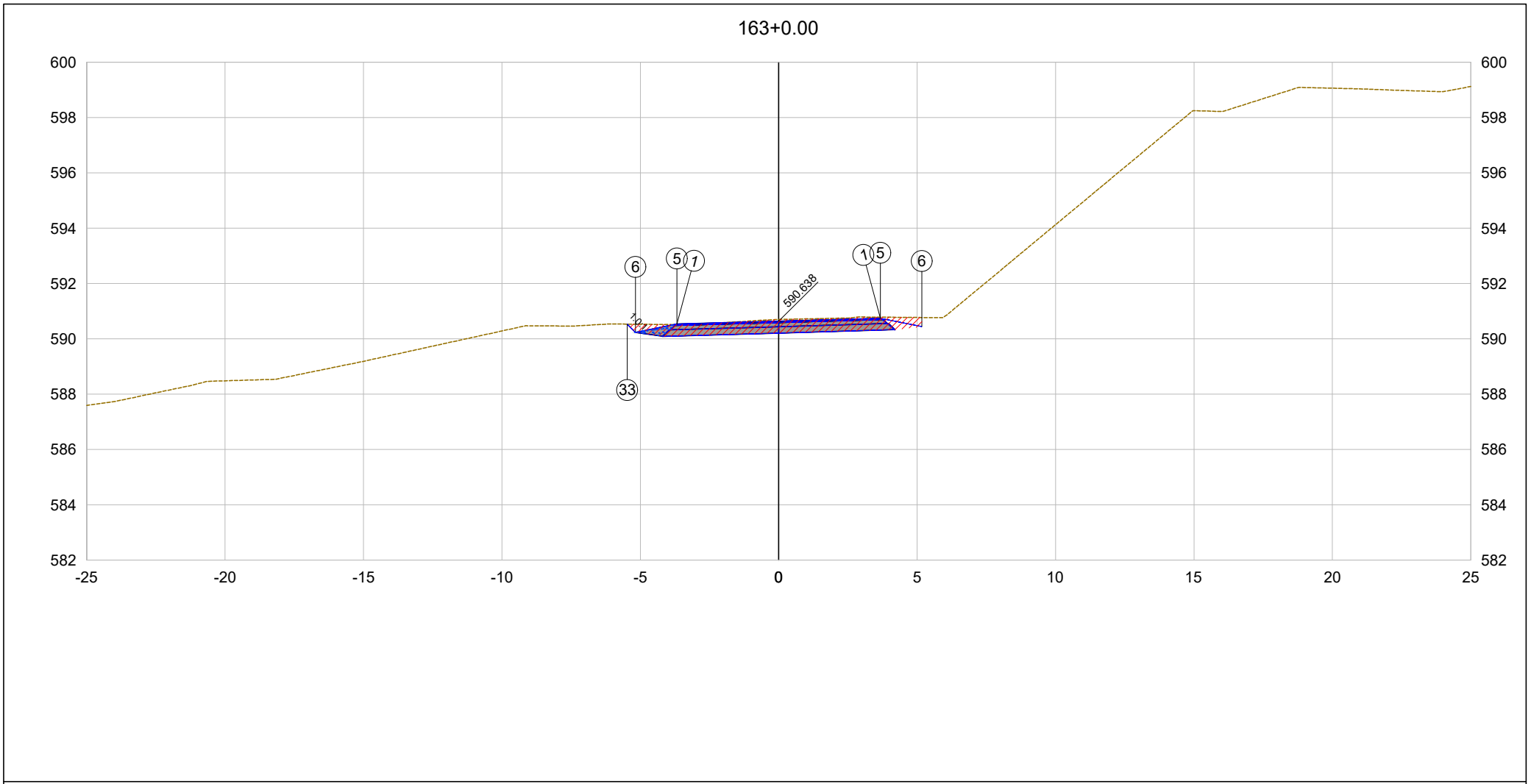

PLATAFORMA ACABADA LADO ESQUERDO	PTO.	1	5	6	33	
	DIST.	-3.674	-3.674	-5.174	-5.472	
	COTA	590.533	590.533	590.233	590.531	
PLATAFORMA ACABADA LADO DIREITO	PTO.	1	5	6		
	DIST.	3.674	3.674	5.174		
	COTA	590.743	590.743	590.443		

163+0.00

Cota terreno = 590.70

Cota projeto = 590.638

EMITENTE

oeste ENGENHARIA

OBJETO:

NOTA DE SERVIÇO DE PAVIMENTO ACABADO

ESCALA 1:200

CÓDIGO Estrada Zonalta - Trecho01-299

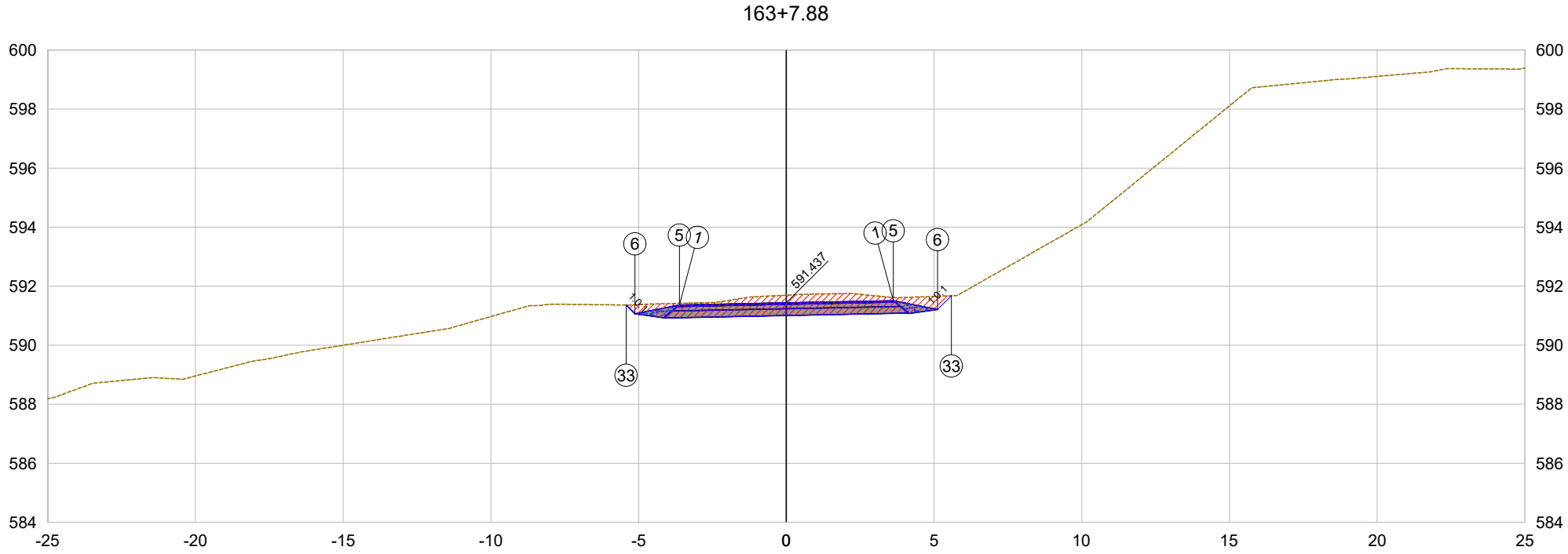

PLATAFORMA ACABADA LADO ESQUERDO	PTO.	1	5	6	33
	DIST.	-3.621	-3.621	-5.121	-5.418
	COTA	591.364	591.364	591.064	591.361
PLATAFORMA ACABADA LADO DIREITO	PTO.	1	5	6	33
	DIST.	3.621	3.621	5.121	5.588
	COTA	591.509	591.509	591.209	591.676

163+7.88

Cota terreno = 591.70

Cota projeto = 591.437

EMITENTE

oeste ENGENHARIA

OBJETO:

NOTA DE SERVIÇO DE PAVIMENTO ACABADO

ESCALA 1:200

CÓDIGO

Estrada Zonalta - Trecho01-300

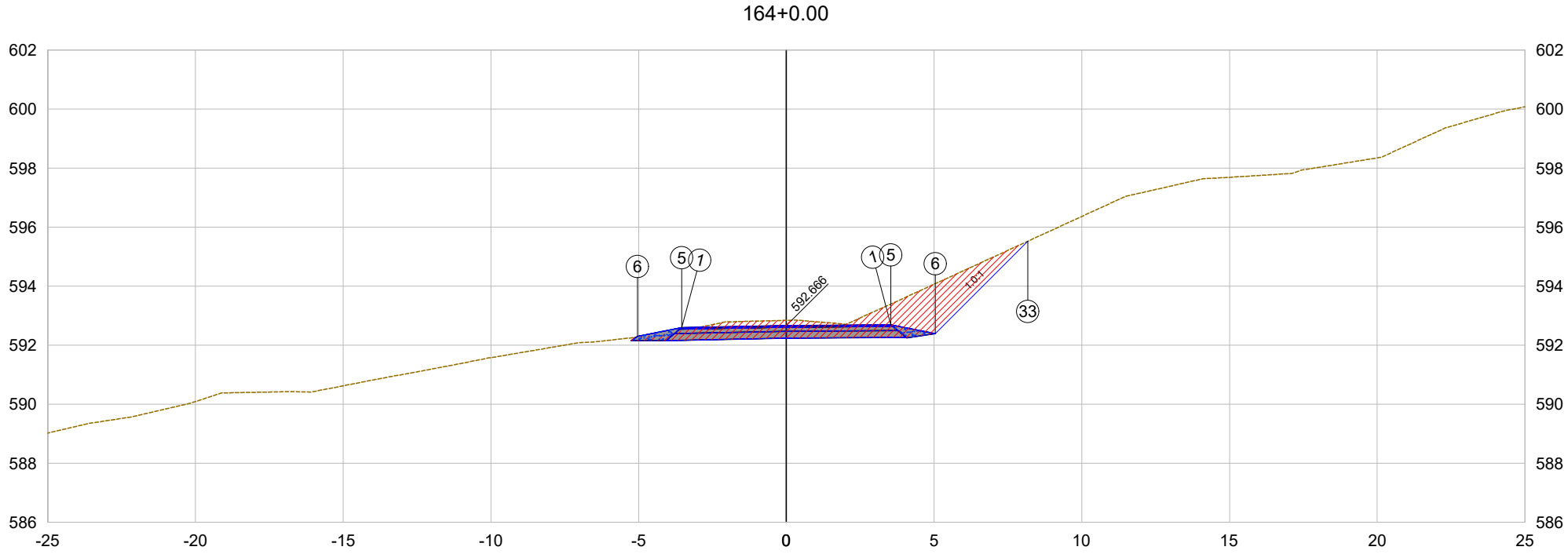

PLATAFORMA ACABADA LADO ESQUERDO	PTO.	1	5	6		
	DIST.	-3.540	-3.540	-5.040		
	COTA	592.595	592.595	592.295		
PLATAFORMA ACABADA LADO DIREITO	PTO.	1	5	6	33	
	DIST.	3.540	3.540	5.040	8.175	
	COTA	592.689	592.689	592.389	595.523	

164+0.00

Cota terreno = 592.84

Cota projeto = 592.666

EMITENTE

oeste ENGENHARIA

OBJETO:

NOTA DE SERVIÇO DE PAVIMENTO ACABADO

ESCALA 1:200

CÓDIGO

Estrada Zonalta - Trecho01-301

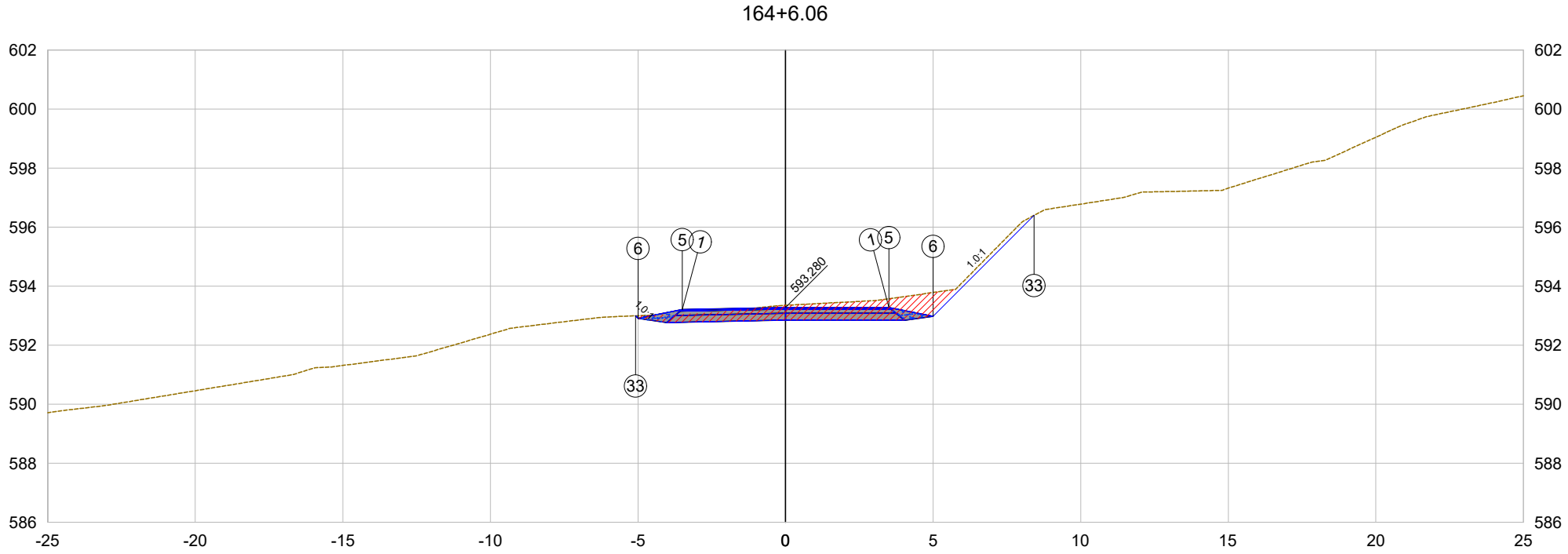

PLATAFORMA ACABADA LADO ESQUERDO	PTO.	1	5	6	33	
	DIST.	-3.500	-3.500	-5.000	-5.085	
	COTA	593.210	593.210	592.910	592.995	
PLATAFORMA ACABADA LADO DIREITO	PTO.	1	5	6	33	
	DIST.	3.500	3.500	5.000	8.417	
	COTA	593.280	593.280	592.980	596.397	

164+6.06

Cota terreno = 593.35

Cota projeto = 593.280

EMITENTE

oeste ENGENHARIA

OBJETO:

NOTA DE SERVIÇO DE PAVIMENTO ACABADO

ESCALA 1:200

CÓDIGO Estrada Zonalta - Trecho01-302

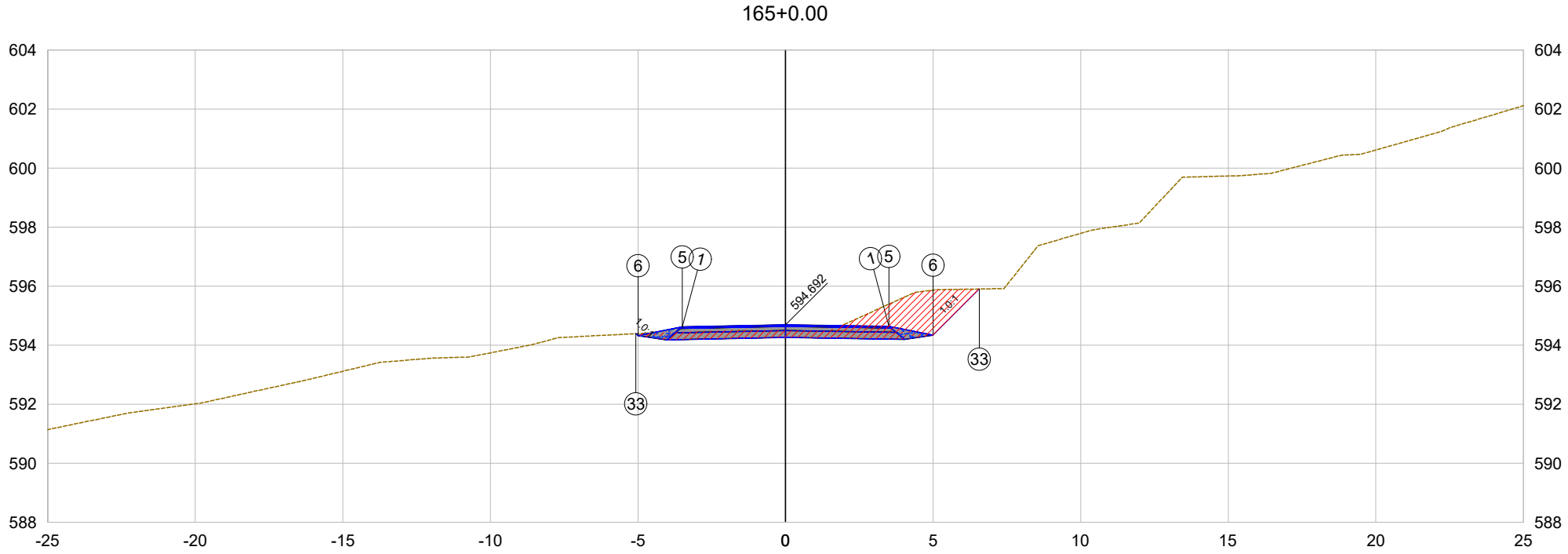

PLATAFORMA ACABADA LADO ESQUERDO	PTO.	1	5	6	33	
	DIST.	-3.500	-3.500	-5.000	-5.069	
	COTA	594.622	594.622	594.322	594.391	
PLATAFORMA ACABADA LADO DIREITO	PTO.	1	5	6	33	
	DIST.	3.500	3.500	5.000	6.566	
	COTA	594.638	594.638	594.338	595.904	

165+0.00

Cota terreno = 594.50

Cota projeto = 594.692

EMITENTE

oeste ENGENHARIA

OBJETO:

NOTA DE SERVIÇO DE PAVIMENTO ACABADO

ESCALA 1:200

CÓDIGO Estrada Zonalta - Trecho01-303

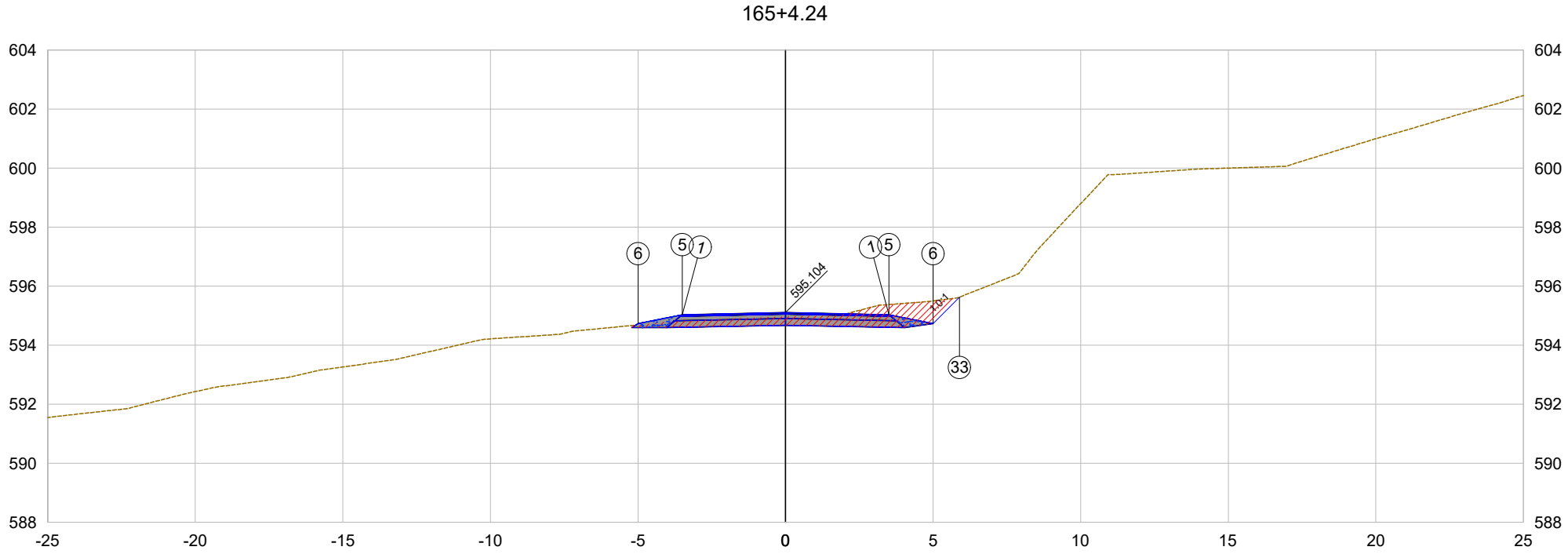

PLATAFORMA ACABADA LADO ESQUERDO	PTO.	1		5	6	
	DIST.	-3.500		-3.500	-5.000	
	COTA	595.034		595.034	594.734	
PLATAFORMA ACABADA LADO DIREITO	PTO.	1		5	6	33
	DIST.	3.500		3.500	5.000	5.895
	COTA	595.034		595.034	594.734	595.629

165+4.24

Cota terreno = 594.97

Cota projeto = 595.104

EMITENTE

oeste ENGENHARIA

OBJETO:

NOTA DE SERVIÇO DE PAVIMENTO ACABADO

ESCALA 1:200

CÓDIGO

Estrada Zonalta - Trecho01-304

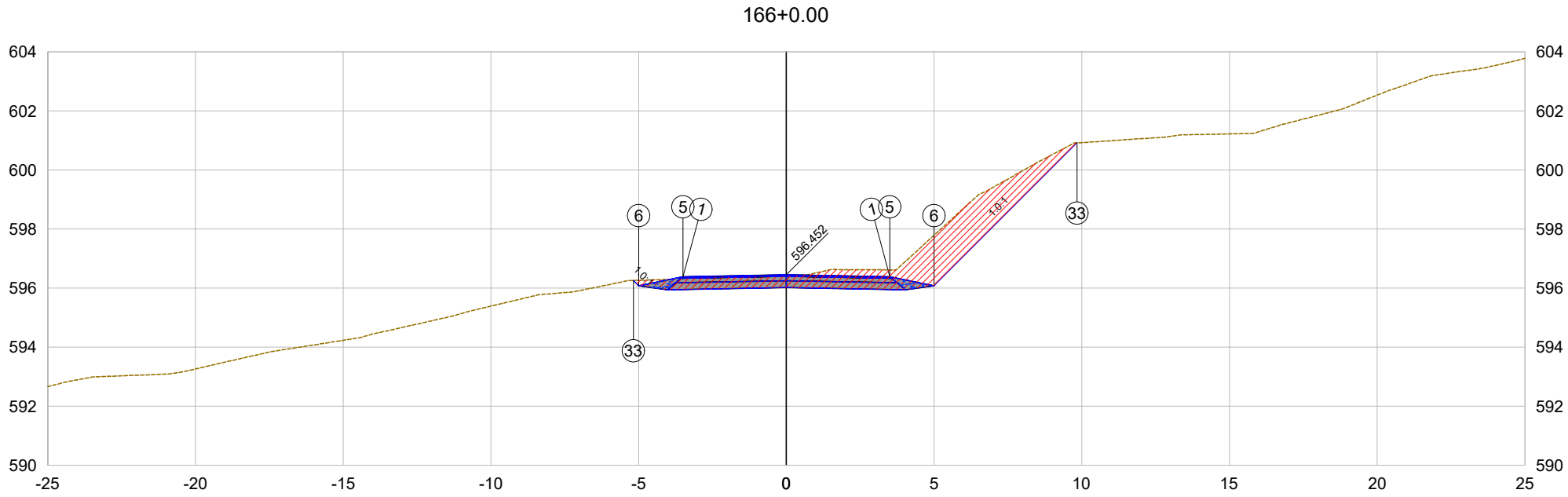

PLATAFORMA ACABADA LADO ESQUERDO	PTO.	1	5	6	33	
	DIST.	-3.500	-3.500	-5.000	-5.178	
	COTA	596.382	596.382	596.082	596.260	
PLATAFORMA ACABADA LADO DIREITO	PTO.	1	5	6	33	
	DIST.	3.500	3.500	5.000	9.839	
	COTA	596.382	596.382	596.082	600.921	

166+0.00

Cota terreno = 596.40

Cota projeto = 596.452

EMITENTE

oeste ENGENHARIA

OBJETO:

NOTA DE SERVIÇO DE PAVIMENTO ACABADO

ESCALA 1:200

CÓDIGO Estrada Zonalta - Trecho01-305

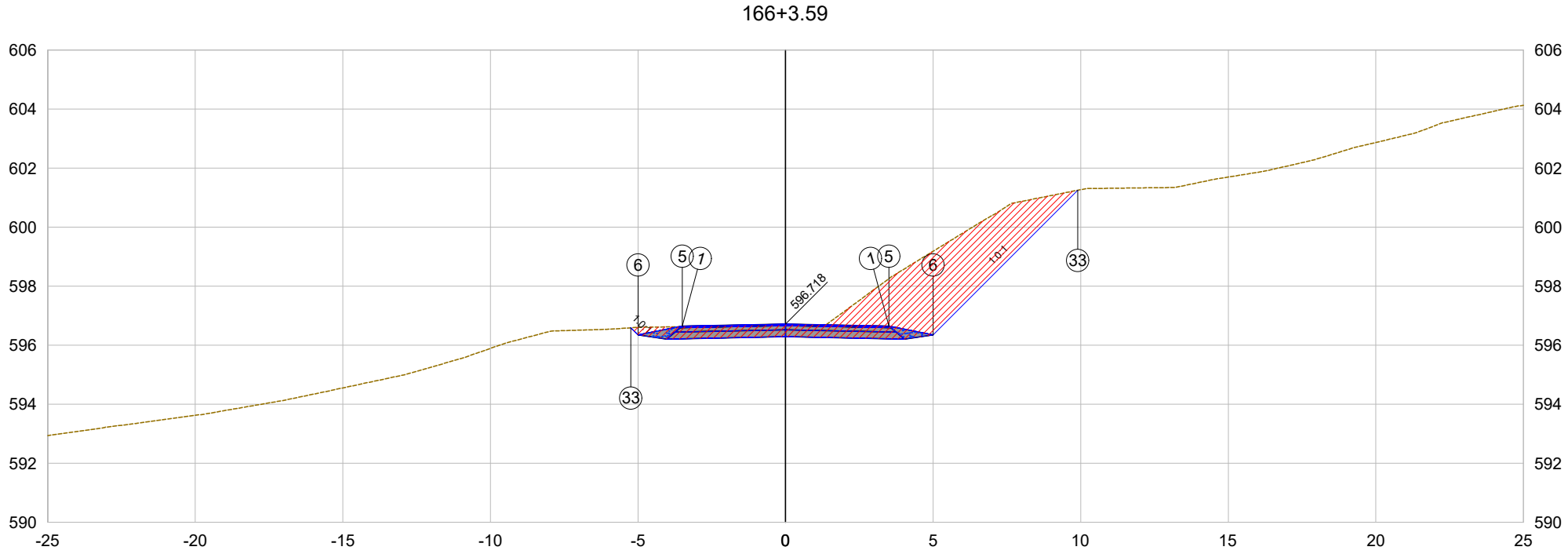

PLATAFORMA ACABADA LADO ESQUERDO	PTO.	1	5	6	33	
	DIST.	-3.500	-3.500	-5.000	-5.241	
	COTA	596.648	596.648	596.348	596.589	
PLATAFORMA ACABADA LADO DIREITO	PTO.	1	5	6	33	
	DIST.	3.500	3.500	5.000	9.902	
	COTA	596.648	596.648	596.348	601.250	

166+3.59

Cota terreno = 596.68

Cota projeto = 596.718

EMITENTE

oeste ENGENHARIA

OBJETO:

NOTA DE SERVIÇO DE PAVIMENTO ACABADO

ESCALA 1:200

CÓDIGO Estrada Zonalta - Trecho01-306

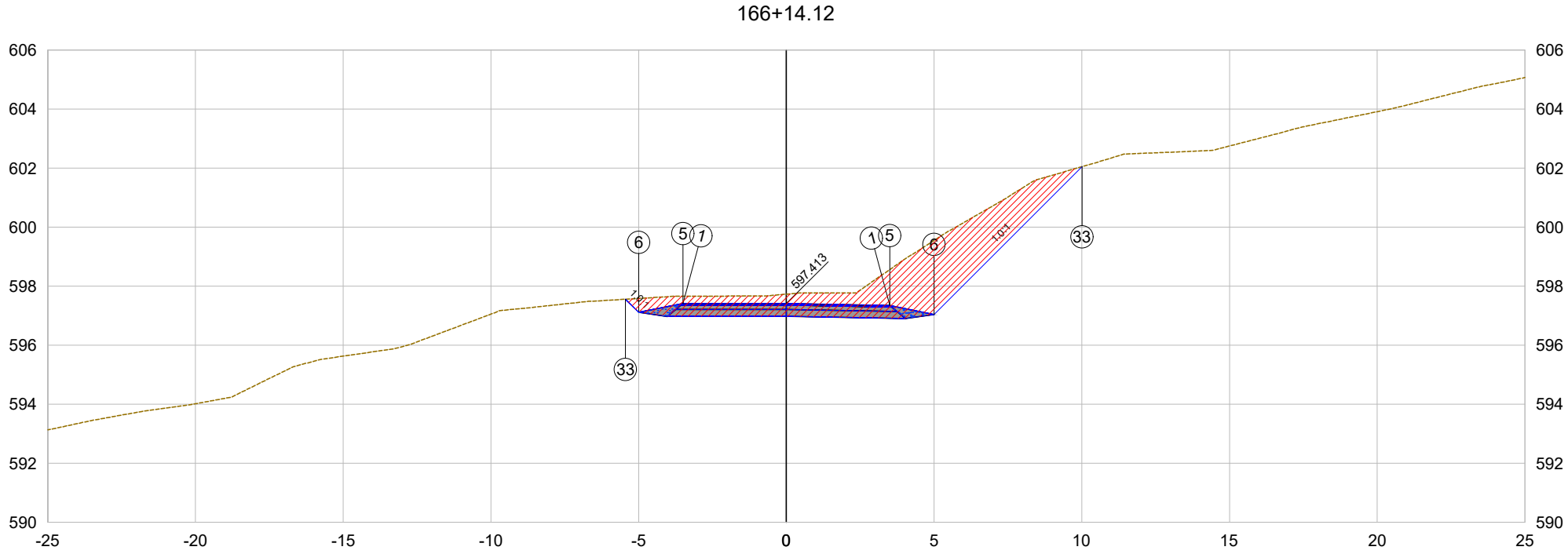

PLATAFORMA ACABADA LADO ESQUERDO	PTO.	1	5	6	33	
	DIST.	-3.500	-3.500	-5.000	-5.445	
	COTA	597.413	597.413	597.113	597.557	
PLATAFORMA ACABADA LADO DIREITO	PTO.	1	5	6	33	
	DIST.	3.500	3.500	5.000	10.006	
	COTA	597.343	597.343	597.043	602.049	

166+14.12

Cota terreno = 597.73

Cota projeto = 597.413

EMITENTE

oeste ENGENHARIA

OBJETO:

NOTA DE SERVIÇO DE PAVIMENTO ACABADO

ESCALA 1:200

CÓDIGO Estrada Zonalta - Trecho01-307

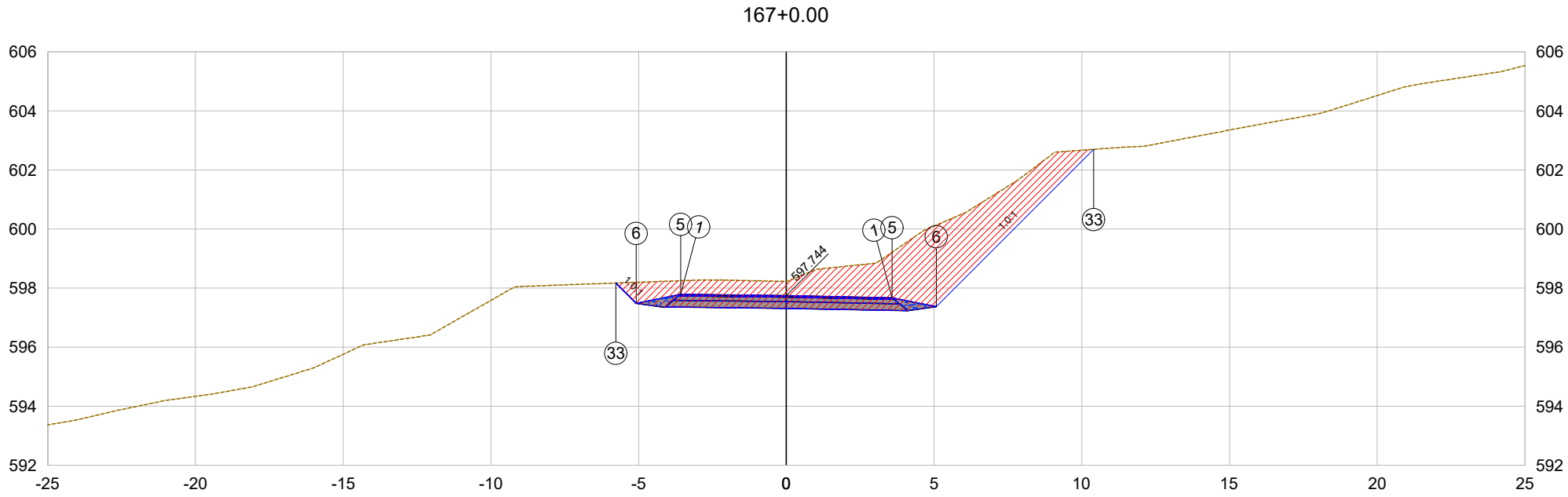

PLATAFORMA ACABADA LADO ESQUERDO	PTO.	1	5	6	33	
	DIST.	-3.578	-3.578	-5.078	-5.766	
	COTA	597.784	597.784	597.484	598.172	
PLATAFORMA ACABADA LADO DIREITO	PTO.	1	5	6	33	
	DIST.	3.578	3.578	5.078	10.403	
	COTA	597.673	597.673	597.373	602.697	

167+0.00

Cota terreno = 598.23

Cota projeto = 597.744

EMITENTE

oeste ENGENHARIA

OBJETO:

NOTA DE SERVIÇO DE PAVIMENTO ACABADO

ESCALA 1:200

CÓDIGO Estrada Zonalta - Trecho01-308

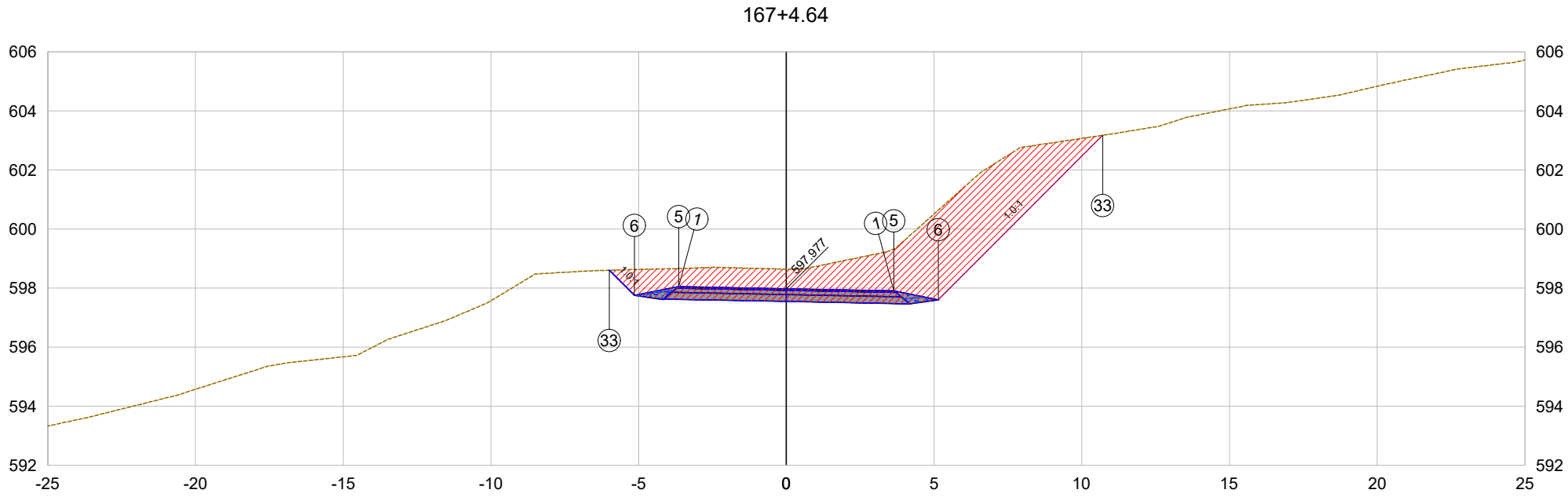

PLATAFORMA ACABADA LADO ESQUERDO	PTO.	1	5	6	33	
	DIST.	-3.640	-3.640	-5.140	-5.995	
	COTA	598.050	598.050	597.750	598.604	
PLATAFORMA ACABADA LADO DIREITO	PTO.	1	5	6	33	
	DIST.	3.640	3.640	5.140	10.711	
	COTA	597.905	597.905	597.605	603.176	

167+4.64

Cota terreno = 598.64

Cota projeto = 597.977

EMITENTE

oeste ENGENHARIA

OBJETO:

NOTA DE SERVIÇO DE PAVIMENTO ACABADO

ESCALA 1:200

CÓDIGO

Estrada Zonalta - Trecho01-309

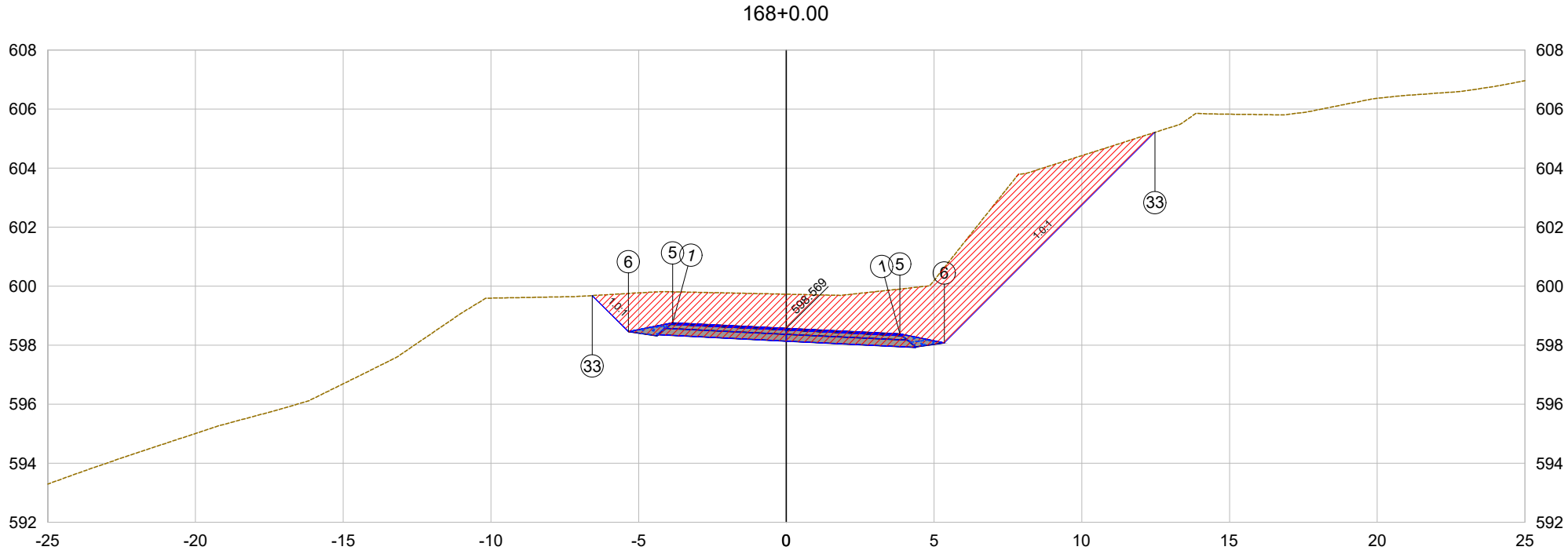

PLATAFORMA ACABADA LADO ESQUERDO	PTO.	1	5	6	33
	DIST.	-3.845	-3.845	-5.345	-6.568
	COTA	598.758	598.758	598.458	599.681
PLATAFORMA ACABADA LADO DIREITO	PTO.	1	5	6	33
	DIST.	3.845	3.845	5.345	12.477
	COTA	598.380	598.380	598.080	605.212

168+0.00

Cota terreno = 599.73

Cota projeto = 598.569

EMITENTE

oeste ENGENHARIA

OBJETO:

NOTA DE SERVIÇO DE PAVIMENTO ACABADO

ESCALA 1:200

CÓDIGO Estrada Zonalta - Trecho01-310

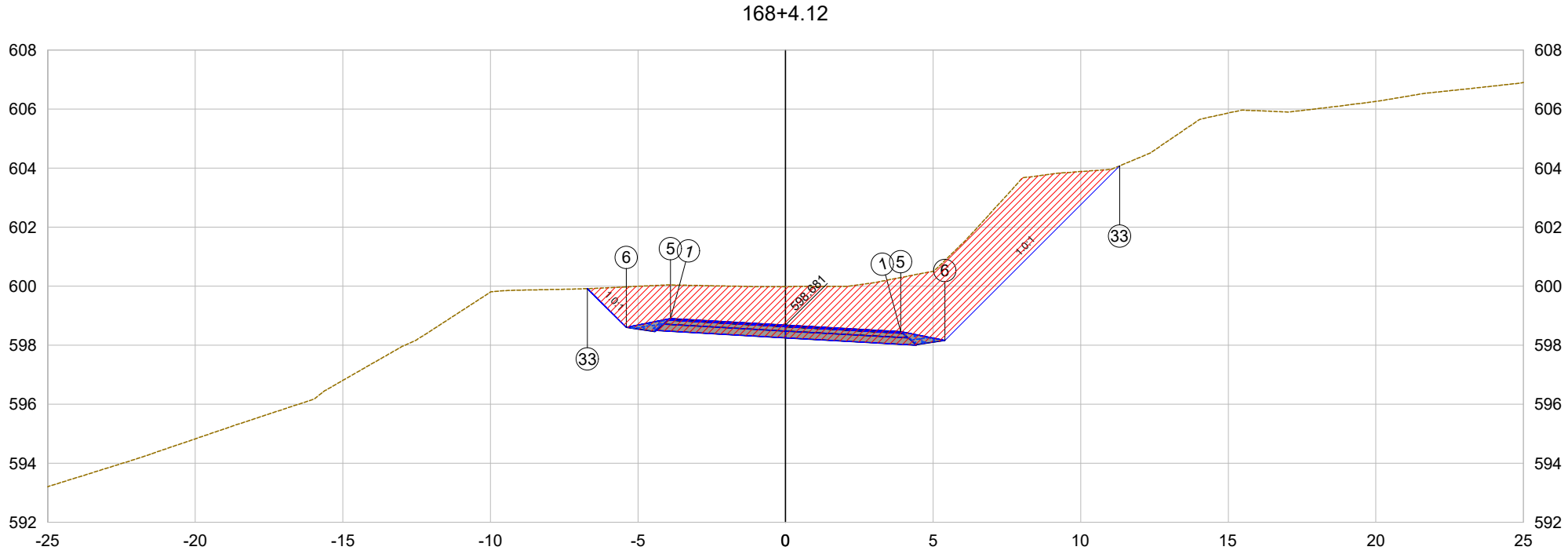

PLATAFORMA ACABADA LADO ESQUERDO	PTO.	1	5	6	33	
	DIST.	-3.900	-3.900	-5.400	-6.714	
	COTA	598.903	598.903	598.603	599.917	
PLATAFORMA ACABADA LADO DIREITO	PTO.	1	5	6	33	
	DIST.	3.900	3.900	5.400	11.317	
	COTA	598.459	598.459	598.159	604.075	

168+4.12

Cota terreno = 599.99

Cota projeto = 598.681

EMITENTE

oeste ENGENHARIA

OBJETO:

NOTA DE SERVIÇO DE PAVIMENTO ACABADO

ESCALA 1:200

CÓDIGO Estrada Zonalta - Trecho01-311

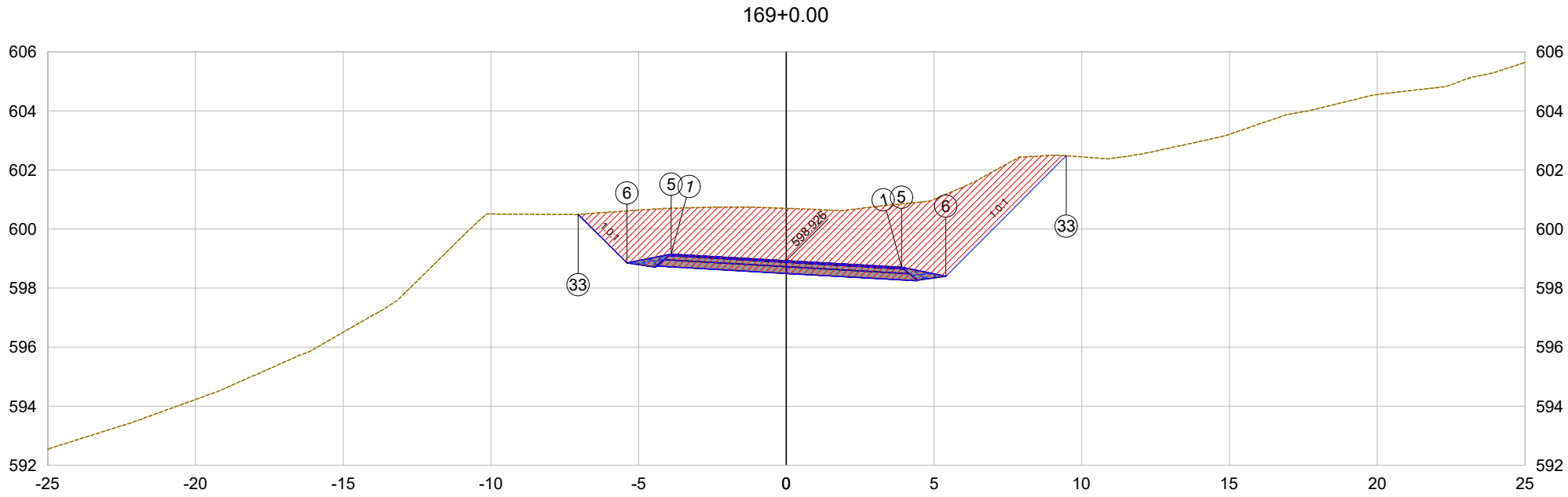

PLATAFORMA ACABADA LADO ESQUERDO	PTO.	1	5	6	33	
	DIST.	-3.900	-3.900	-5.400	-7.048	
	COTA	599.149	599.149	598.849	600.496	
PLATAFORMA ACABADA LADO DIREITO	PTO.	1	5	6	33	
	DIST.	3.900	3.900	5.400	9.477	
	COTA	598.704	598.704	598.404	602.481	

169+0.00

Cota terreno = 600.70

Cota projeto = 598.926

EMITENTE

oeste ENGENHARIA

OBJETO:

NOTA DE SERVIÇO DE PAVIMENTO ACABADO

ESCALA 1:200

CÓDIGO Estrada Zonalta - Trecho01-312

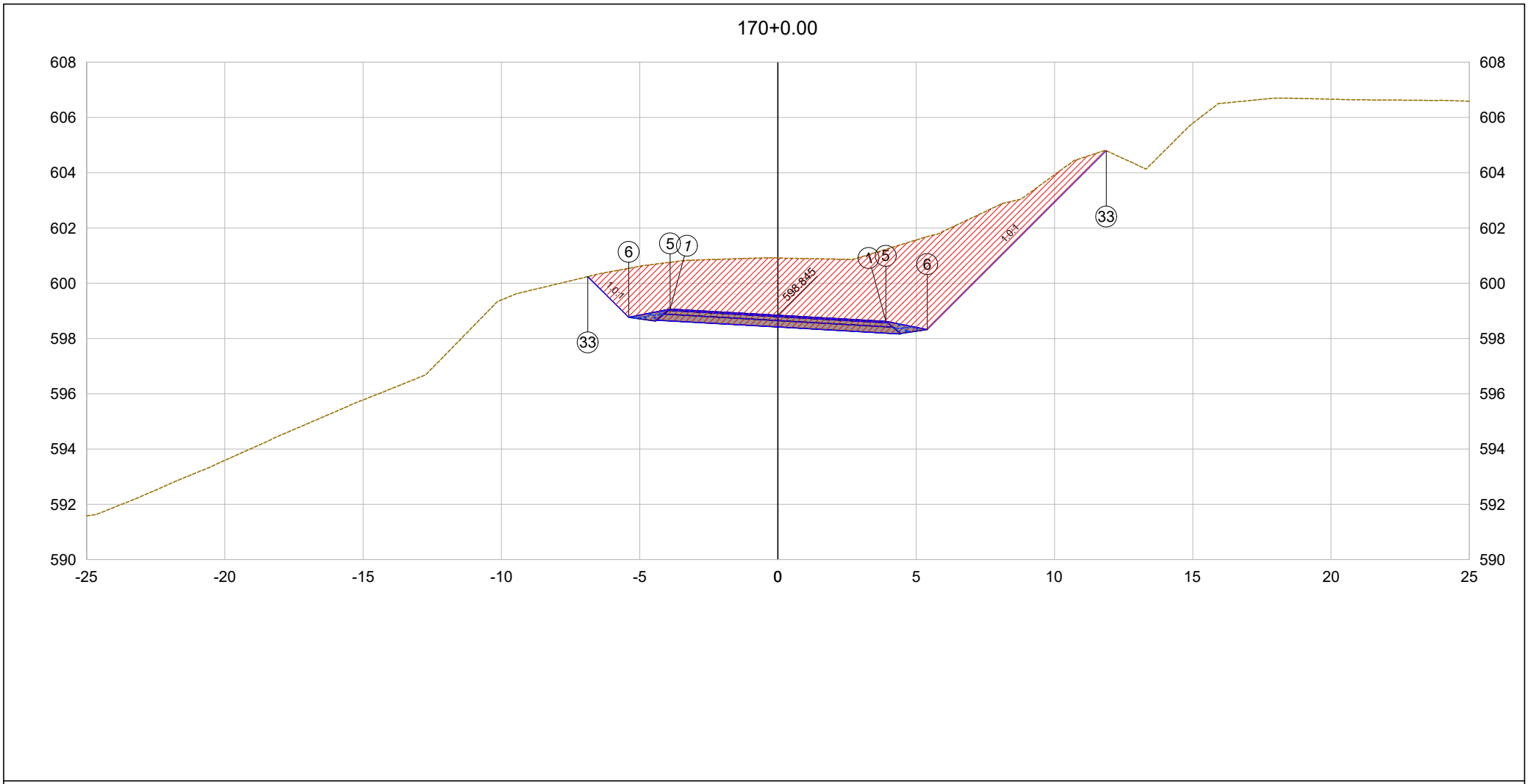

PLATAFORMA ACABADA LADO ESQUERDO	PTO.	1	5	6	33	
	DIST.	-3.900	-3.900	-5.400	-6.873	
	COTA	599.067	599.067	598.767	600.240	
PLATAFORMA ACABADA LADO DIREITO	PTO.	1	5	6	33	
	DIST.	3.900	3.900	5.400	11.872	
	COTA	598.622	598.622	598.322	604.794	

170+0.00

Cota terreno = 600.91

Cota projeto = 598.845

EMITENTE

oeste ENGENHARIA

OBJETO:

NOTA DE SERVIÇO DE PAVIMENTO ACABADO

ESCALA 1:200

CÓDIGO Estrada Zonalta - Trecho01-313

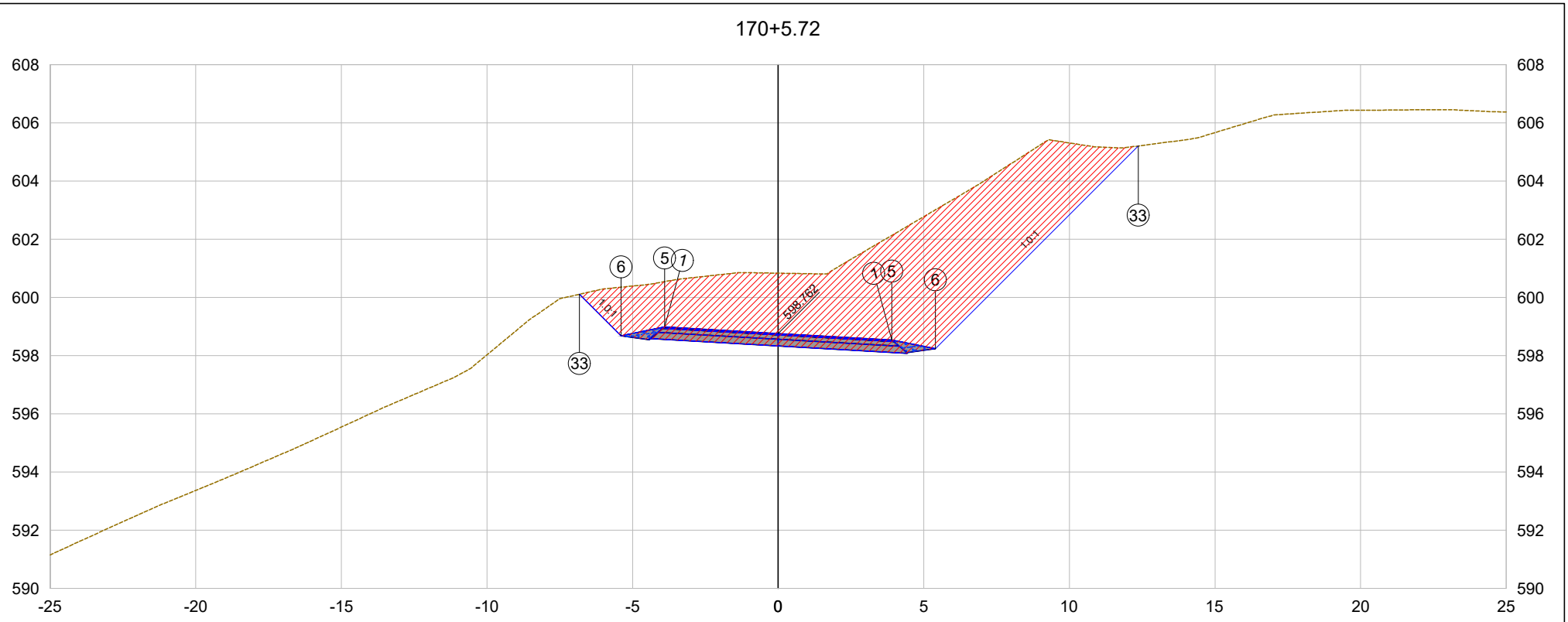

PLATAFORMA ACABADA LADO ESQUERDO	PTO.	1	5	6	33	
	DIST.	-3.900	-3.900	-5.400	-6.825	
	COTA	598.984	598.984	598.684	600.109	
PLATAFORMA ACABADA LADO DIREITO	PTO.	1	5	6	33	
	DIST.	3.900	3.900	5.400	12.365	
	COTA	598.539	598.539	598.239	605.205	

170+5.72

Cota terreno = 600.83

Cota projeto = 598.762

EMITENTE

oeste ENGENHARIA

OBJETO:

NOTA DE SERVIÇO DE PAVIMENTO ACABADO

ESCALA 1:200

CÓDIGO Estrada Zonalta - Trecho01-314

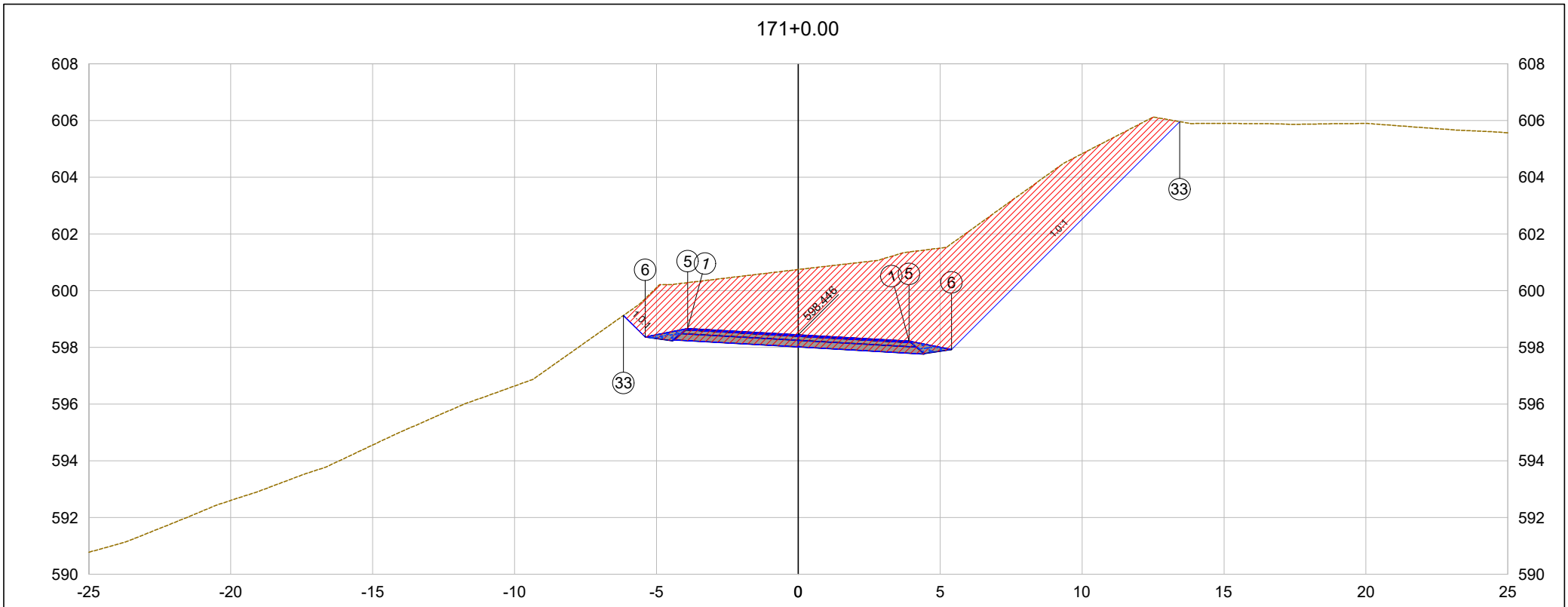

PLATAFORMA ACABADA LADO ESQUERDO	PTO.	1	5	6	33	
	DIST.	-3.900	-3.900	-5.400	-6.159	
	COTA	598.668	598.668	598.368	599.127	
PLATAFORMA ACABADA LADO DIREITO	PTO.	1	5	6	33	
	DIST.	3.900	3.900	5.400	13.435	
	COTA	598.223	598.223	597.923	605.959	

171+0.00

Cota terreno = 600.75

Cota projeto = 598.446

EMITENTE

oeste ENGENHARIA

OBJETO:

NOTA DE SERVIÇO DE PAVIMENTO ACABADO

ESCALA 1:200

CÓDIGO Estrada Zonalta - Trecho01-315

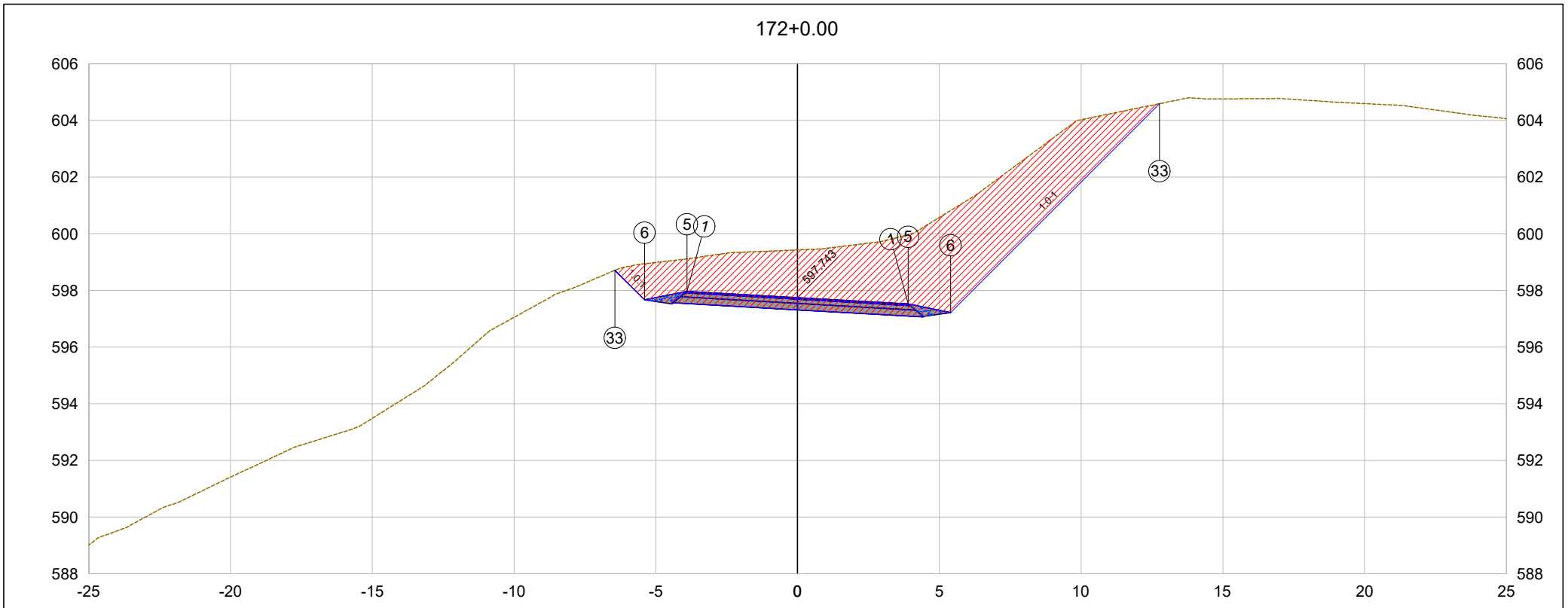

PLATAFORMA ACABADA LADO ESQUERDO	PTO.	1	5	6	33	
	DIST.	-3.900	-3.900	-5.400	-6.445	
	COTA	597.965	597.965	597.665	598.710	
PLATAFORMA ACABADA LADO DIREITO	PTO.	1	5	6	33	
	DIST.	3.900	3.900	5.400	12.768	
	COTA	597.521	597.521	597.221	604.588	

172+0.00

Cota terreno = 599.43

Cota projeto = 597.743

EMITENTE

oeste ENGENHARIA

OBJETO:

NOTA DE SERVIÇO DE PAVIMENTO ACABADO

ESCALA 1:200

CÓDIGO Estrada Zonalta - Trecho01-316

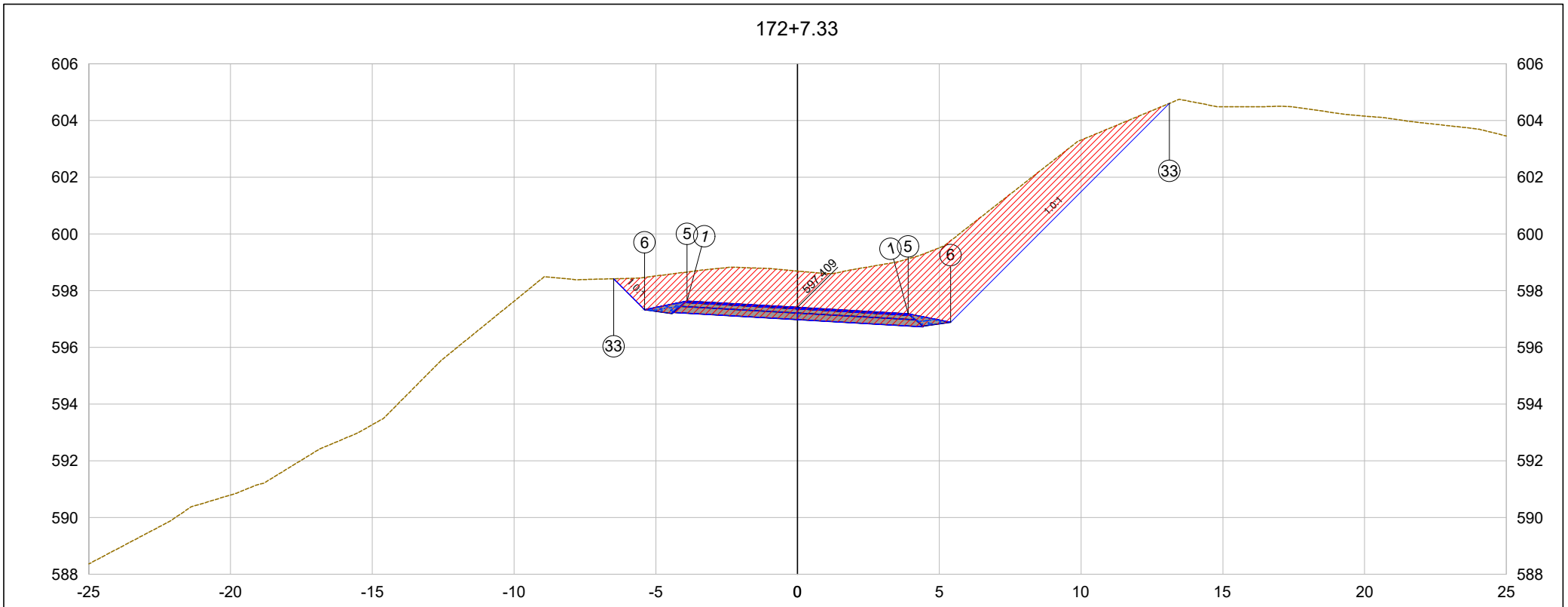

PLATAFORMA ACABADA LADO ESQUERDO	PTO.	1	5	6	33	
	DIST.	-3.900	-3.900	-5.400	-6.487	
	COTA	597.631	597.631	597.331	598.419	
PLATAFORMA ACABADA LADO DIREITO	PTO.	1	5	6	33	
	DIST.	3.900	3.900	5.400	13.115	
	COTA	597.187	597.187	596.887	604.602	

172+7.33

Cota terreno = 598.69

Cota projeto = 597.409

EMITENTE

oeste ENGENHARIA

OBJETO:

NOTA DE SERVIÇO DE PAVIMENTO ACABADO

ESCALA 1:200

CÓDIGO Estrada Zonalta - Trecho01-317

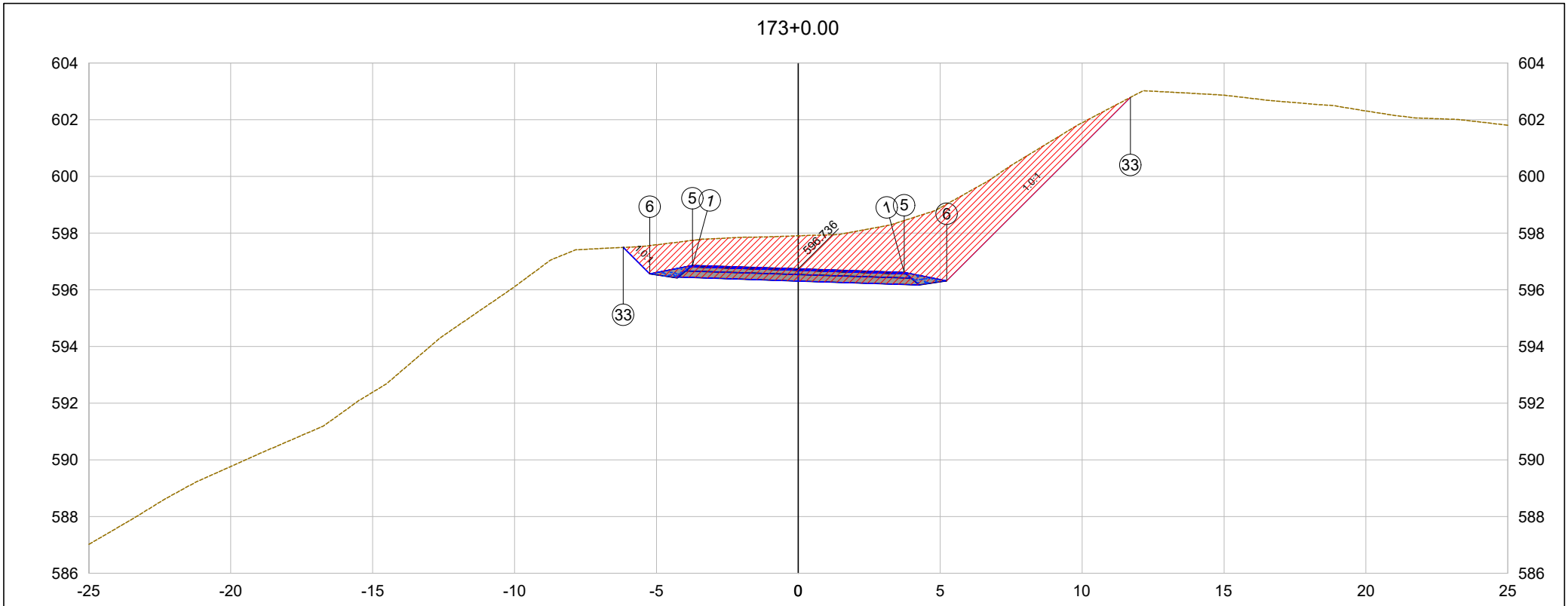

PLATAFORMA ACABADA LADO ESQUERDO	PTO.	1	5	6	33	
	DIST.	-3.731	-3.731	-5.231	-6.167	
	COTA	596.859	596.859	596.559	597.495	
PLATAFORMA ACABADA LADO DIREITO	PTO.	1	5	6	33	
	DIST.	3.731	3.731	5.231	11.700	
	COTA	596.613	596.613	596.313	602.783	

173+0.00

Cota terreno = 597.90

Cota projeto = 596.736

EMITENTE

oeste ENGENHARIA

OBJETO:

NOTA DE SERVIÇO DE PAVIMENTO ACABADO

ESCALA 1:200

CÓDIGO

Estrada Zonalta - Trecho01-318

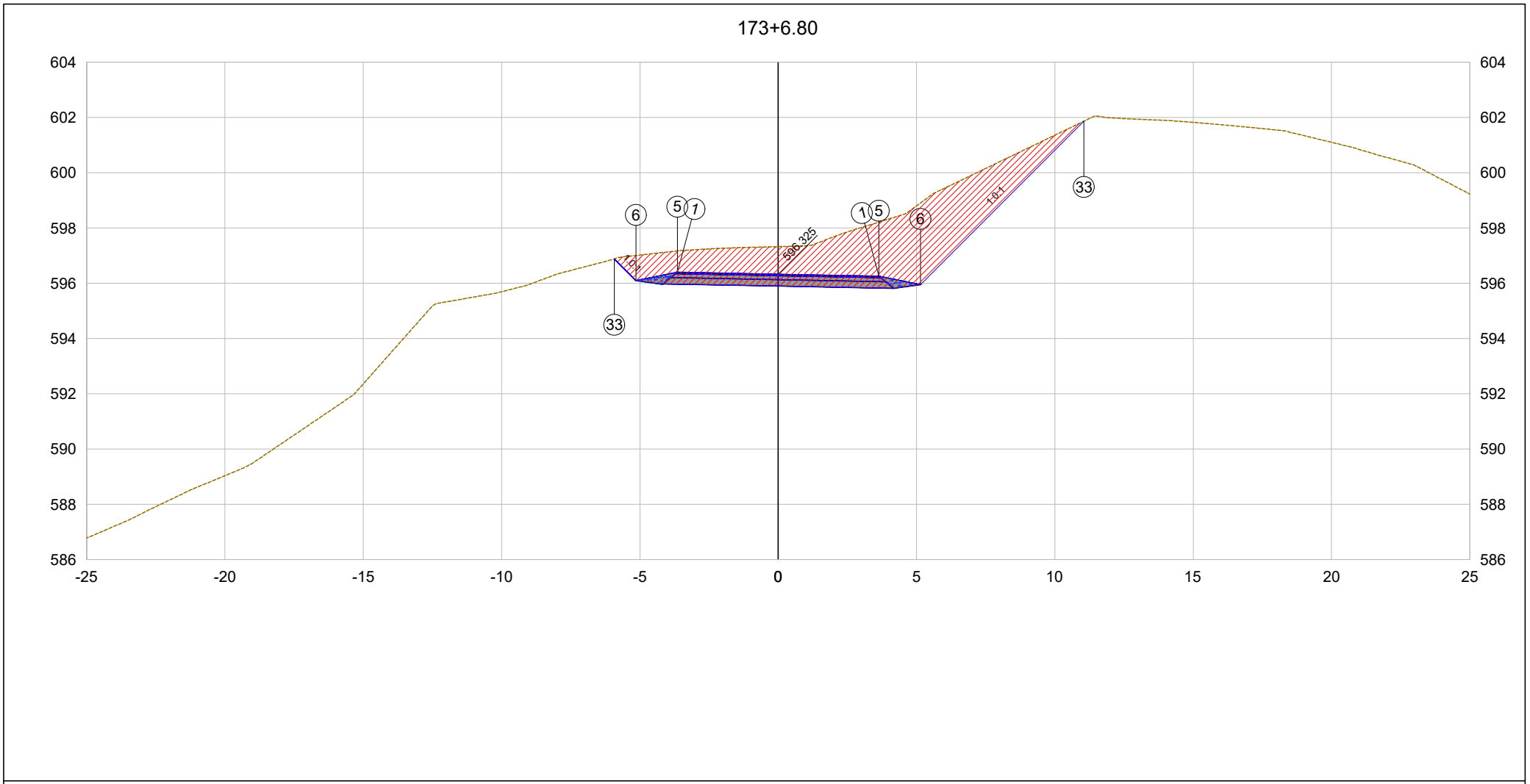

PLATAFORMA ACABADA LADO ESQUERDO	PTO.	1	5	6	33
	DIST.	-3.640	-3.640	-5.140	-5.922
	COTA	596.397	596.397	596.097	596.879
PLATAFORMA ACABADA LADO DIREITO	PTO.	1	5	6	33
	DIST.	3.640	3.640	5.140	11.050
	COTA	596.252	596.252	595.952	601.862

173+6.80

Cota terreno = 597.32

Cota projeto = 596.325

EMITENTE

oeste ENGENHARIA

OBJETO:

NOTA DE SERVIÇO DE PAVIMENTO ACABADO

ESCALA 1:200

CÓDIGO Estrada Zonalta - Trecho01-319

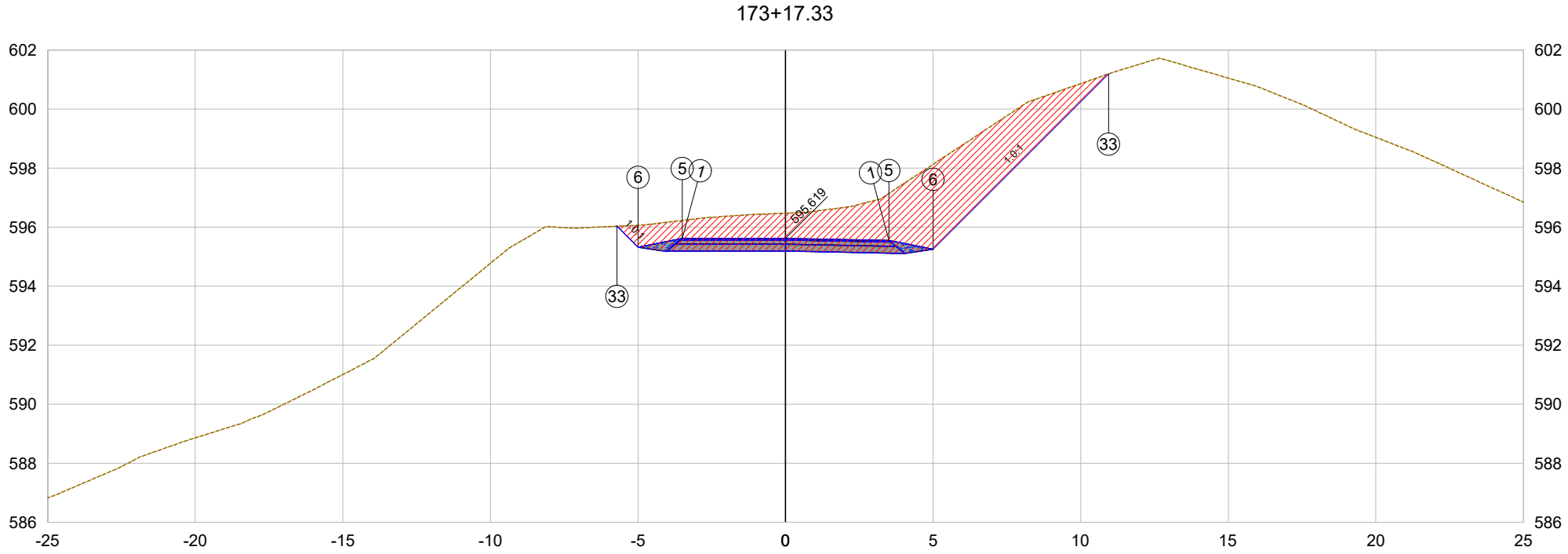

PLATAFORMA ACABADA LADO ESQUERDO	PTO.	1	5	6	33
	DIST.	-3.500	-3.500	-5.000	-5.714
	COTA	595.619	595.619	595.319	596.032
PLATAFORMA ACABADA LADO DIREITO	PTO.	1	5	6	33
	DIST.	3.500	3.500	5.000	10.943
	COTA	595.549	595.549	595.249	601.192

173+17.33

Cota terreno = 596.47

Cota projeto = 595.619

EMITENTE

oeste ENGENHARIA

OBJETO:

NOTA DE SERVIÇO DE PAVIMENTO ACABADO

ESCALA 1:200

CÓDIGO Estrada Zonalta - Trecho01-320

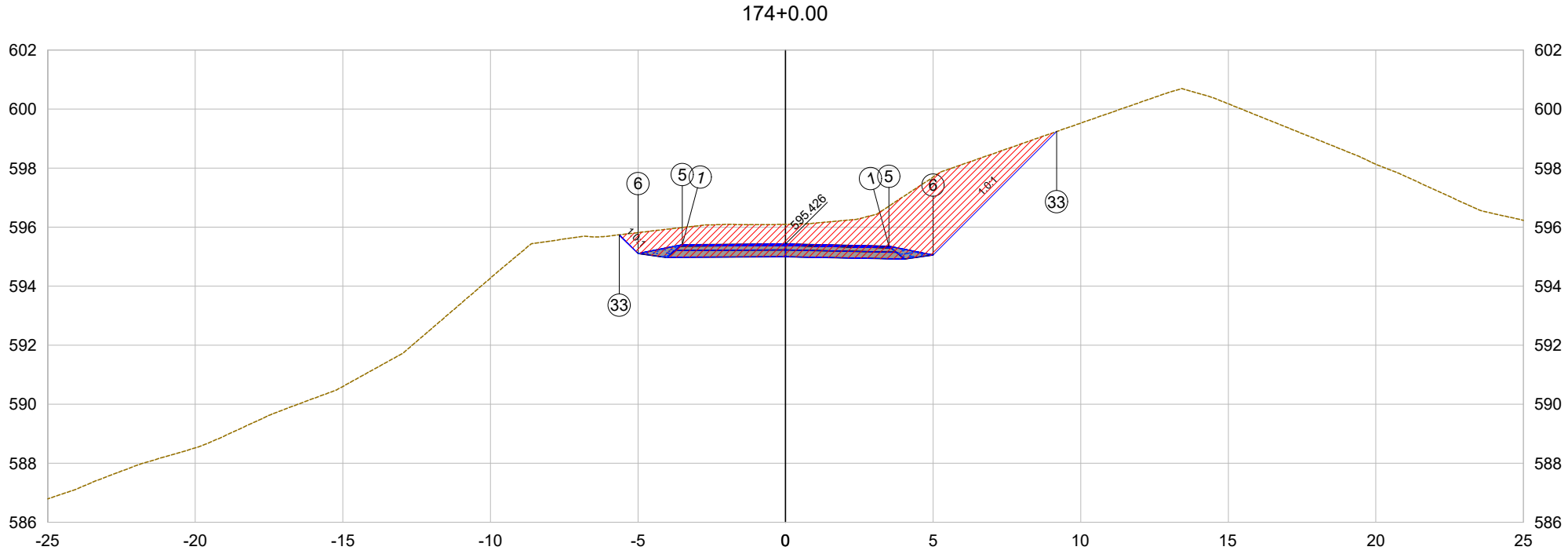

PLATAFORMA ACABADA LADO ESQUERDO	PTO.	1	5	6	33	
	DIST.	-3.500	-3.500	-5.000	-5.632	
	COTA	595.408	595.408	595.108	595.740	
PLATAFORMA ACABADA LADO DIREITO	PTO.	1	5	6	33	
	DIST.	3.500	3.500	5.000	9.183	
	COTA	595.356	595.356	595.056	599.239	

174+0.00

Cota terreno = 596.10

Cota projeto = 595.426

EMITENTE

oeste ENGENHARIA

OBJETO:

NOTA DE SERVIÇO DE PAVIMENTO ACABADO

ESCALA 1:200

CÓDIGO Estrada Zonalta - Trecho01-321

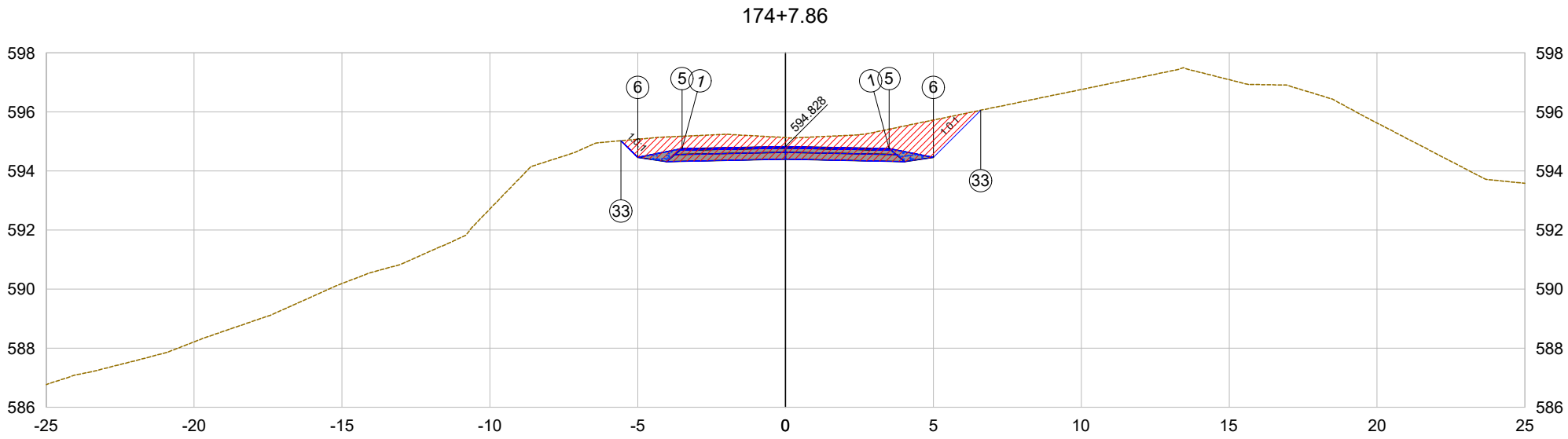

PLATAFORMA ACABADA LADO ESQUERDO	PTO.	1	5	6	33	
	DIST.	-3.500	-3.500	-5.000	-5.565	
	COTA	594.758	594.758	594.458	595.024	
PLATAFORMA ACABADA LADO DIREITO	PTO.	1	5	6	33	
	DIST.	3.500	3.500	5.000	6.596	
	COTA	594.758	594.758	594.458	596.054	

174+7.86

Cota terreno = 595.13

Cota projeto = 594.828

EMITENTE

oeste ENGENHARIA

OBJETO:

NOTA DE SERVIÇO DE PAVIMENTO ACABADO

ESCALA 1:200

CÓDIGO Estrada Zonalta - Trecho01-322

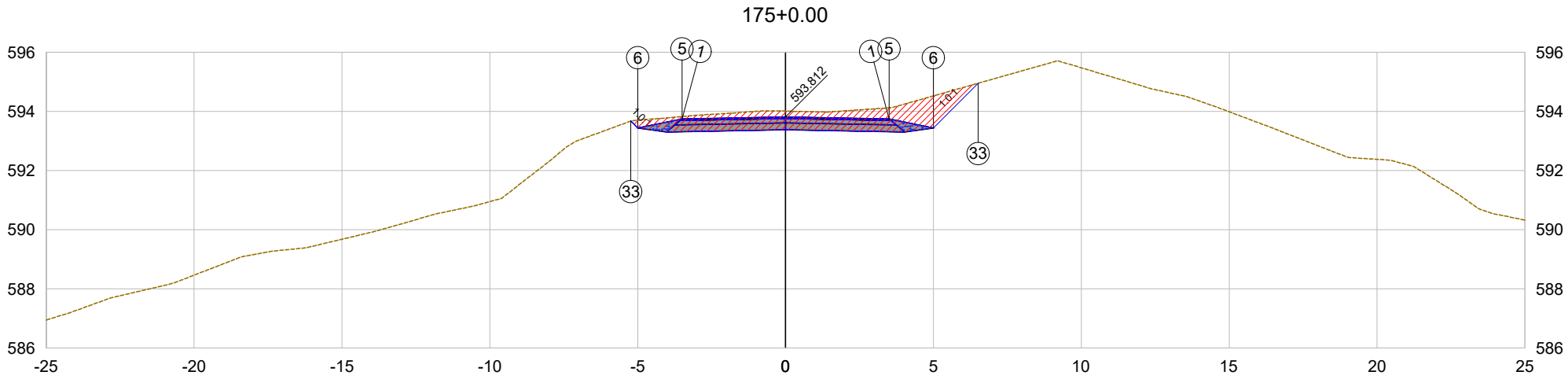

PLATAFORMA ACABADA LADO ESQUERDO	PTO.	1	5	6	33	
	DIST.	-3.500	-3.500	-5.000	-5.232	
	COTA	593.742	593.742	593.442	593.674	
PLATAFORMA ACABADA LADO DIREITO	PTO.	1	5	6	33	
	DIST.	3.500	3.500	5.000	6.511	
	COTA	593.742	593.742	593.442	594.953	

175+0.00

Cota terreno = 594.01

Cota projeto = 593.812

EMITENTE

oeste ENGENHARIA

OBJETO:

NOTA DE SERVIÇO DE PAVIMENTO ACABADO

ESCALA 1:200

CÓDIGO Estrada Zonalta - Trecho01-323

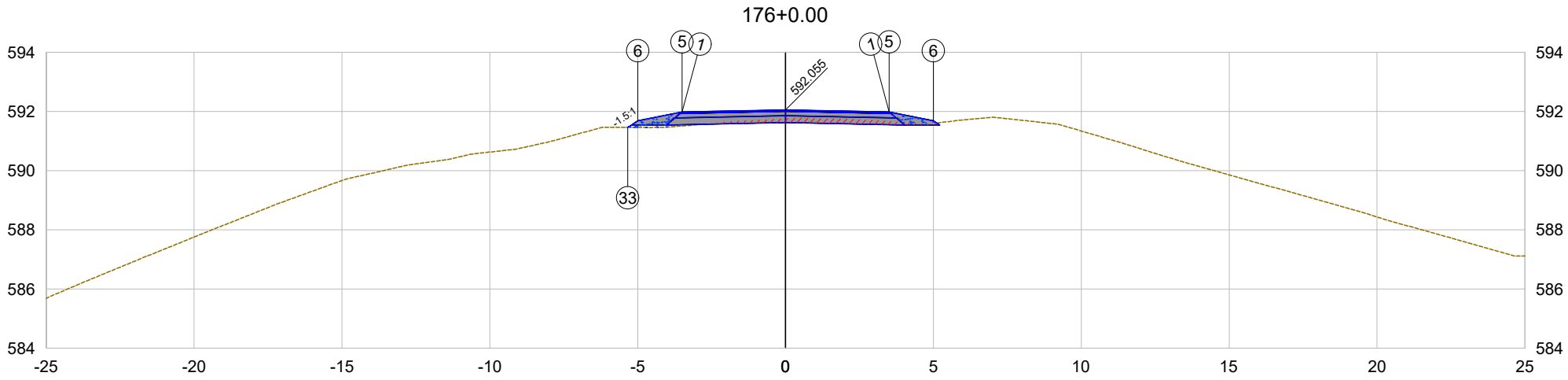

PLATAFORMA ACABADA	PTO.	1	5	6	33	
LADO ESQUERDO	DIST.	-3.500	-3.500	-5.000	-5.333	
	COTA	591.985	591.985	591.685	591.463	
PLATAFORMA ACABADA	PTO.	1	5	6		
LADO DIREITO	DIST.	3.500	3.500	5.000		
	COTA	591.985	591.985	591.685		

176+0.00

Cota terreno = 591.76

Cota projeto = 592.055

EMITENTE

oeste ENGENHARIA

OBJETO:

NOTA DE SERVIÇO DE PAVIMENTO ACABADO

ESCALA 1:200

CÓDIGO Estrada Zonalta - Trecho01-324

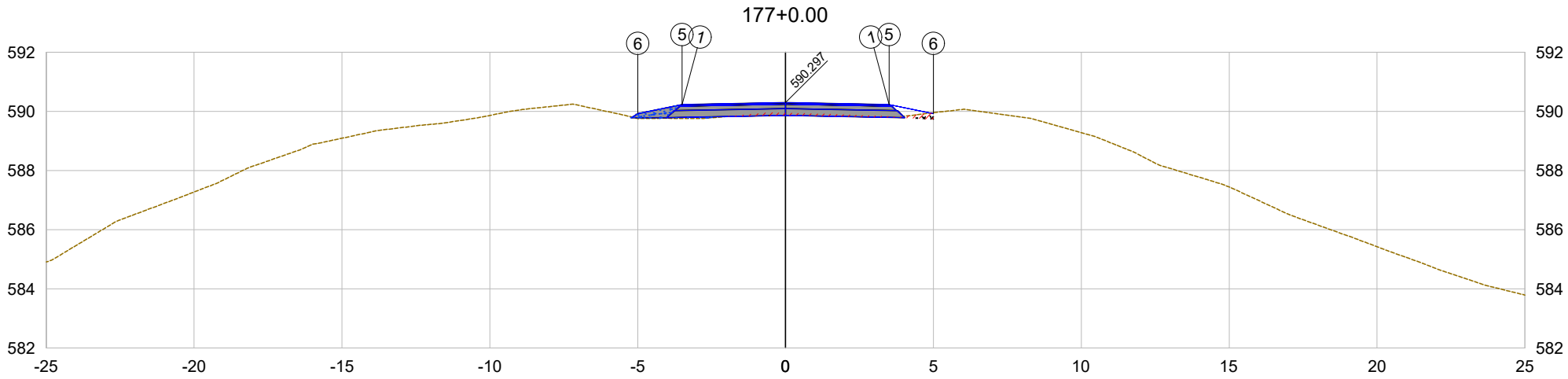

PLATAFORMA ACABADA LADO ESQUERDO	PTO.	1	5	6
	DIST.	-3.500	-3.500	-5.000
	COTA	590.227	590.227	589.927
PLATAFORMA ACABADA LADO DIREITO	PTO.	1	5	6
	DIST.	3.500	3.500	5.000
	COTA	590.227	590.227	589.927

177+0.00

Cota terreno = 589.94

Cota projeto = 590.297

EMITENTE

oeste ENGENHARIA

OBJETO:

NOTA DE SERVIÇO DE PAVIMENTO ACABADO

ESCALA 1:200

CÓDIGO Estrada Zonalta - Trecho01-325

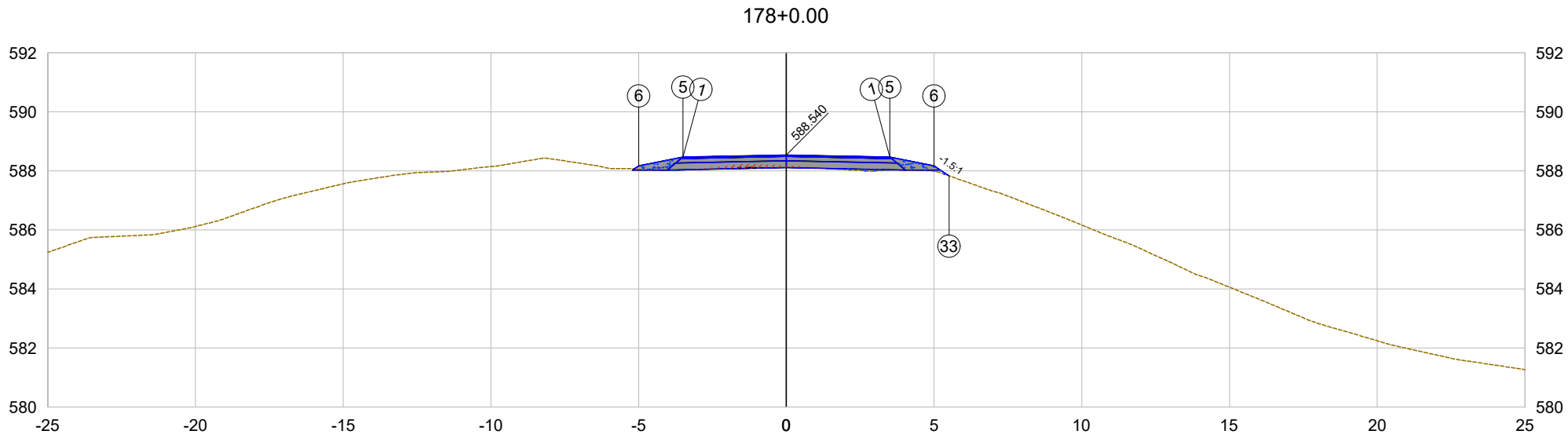

PLATAFORMA ACABADA LADO ESQUERDO	PTO.	1		5	6	
	DIST.	-3.500		-3.500	-5.000	
	COTA	588.470		588.470	588.170	
PLATAFORMA ACABADA LADO DIREITO	PTO.	1		5	6	33
	DIST.	3.500		3.500	5.000	5.509
	COTA	588.470		588.470	588.170	587.830

178+0.00

Cota terreno = 588.17

Cota projeto = 588.540

EMITENTE

oeste ENGENHARIA

OBJETO:

NOTA DE SERVIÇO DE PAVIMENTO ACABADO

ESCALA 1:200

CÓDIGO Estrada Zonalta - Trecho01-326

178+1.69

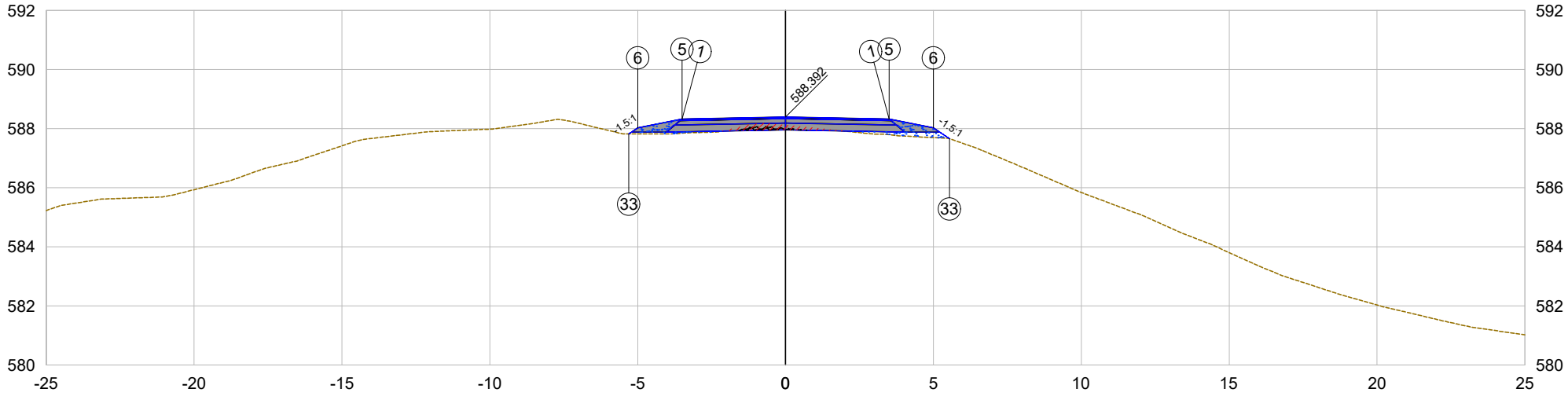

PLATAFORMA ACABADA LADO ESQUERDO	PTO.	1	5	6	33
	DIST.	-3.500	-3.500	-5.000	-5.299
	COTA	588.322	588.322	588.022	587.822
PLATAFORMA ACABADA LADO DIREITO	PTO.	1	5	6	33
	DIST.	3.500	3.500	5.000	5.542
	COTA	588.322	588.322	588.022	587.660

178+1.69

Cota terreno = 588.12

Cota projeto = 588.392

EMITENTE

oeste ENGENHARIA

OBJETO:

NOTA DE SERVIÇO DE PAVIMENTO ACABADO

ESCALA 1:200

CÓDIGO Estrada Zonalta - Trecho01-327

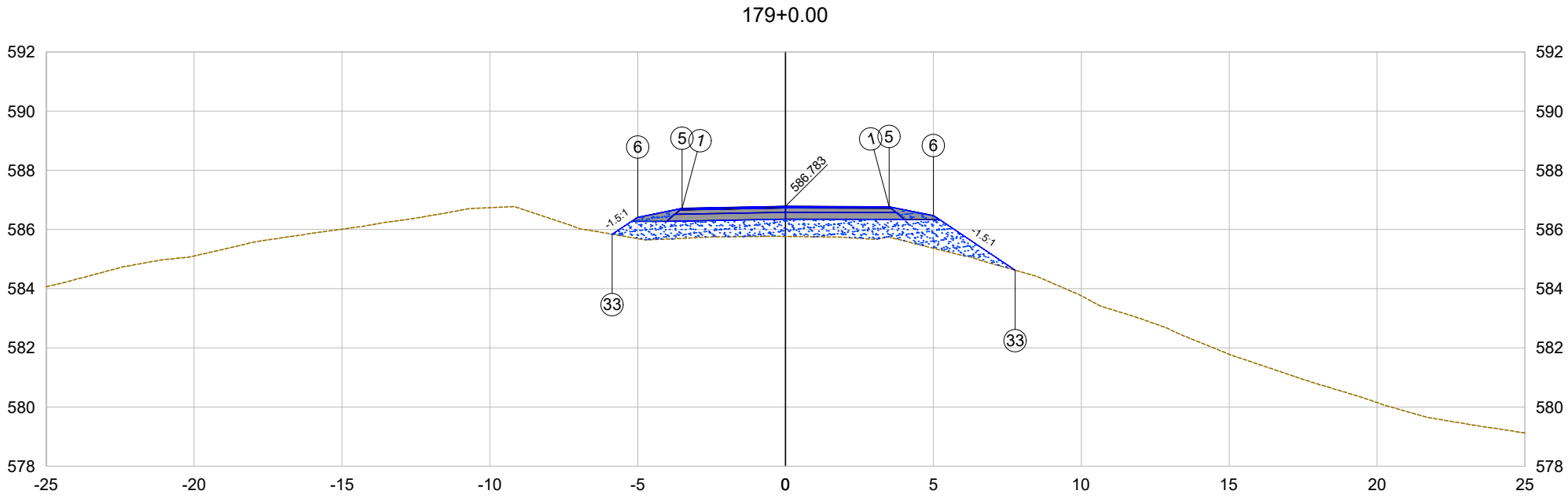

PLATAFORMA ACABADA LADO ESQUERDO	PTO.	1	5	6	33	
	DIST.	-3.500	-3.500	-5.000	-5.860	
	COTA	586.713	586.713	586.413	585.839	
PLATAFORMA ACABADA LADO DIREITO	PTO.	1	5	6	33	
	DIST.	3.500	3.500	5.000	7.767	
	COTA	586.770	586.770	586.470	584.626	

179+0.00

Cota terreno = 585.77

Cota projeto = 586.783

EMITENTE

oeste ENGENHARIA

OBJETO:

NOTA DE SERVIÇO DE PAVIMENTO ACABADO

ESCALA 1:200

CÓDIGO

Estrada Zonalta - Trecho01-328

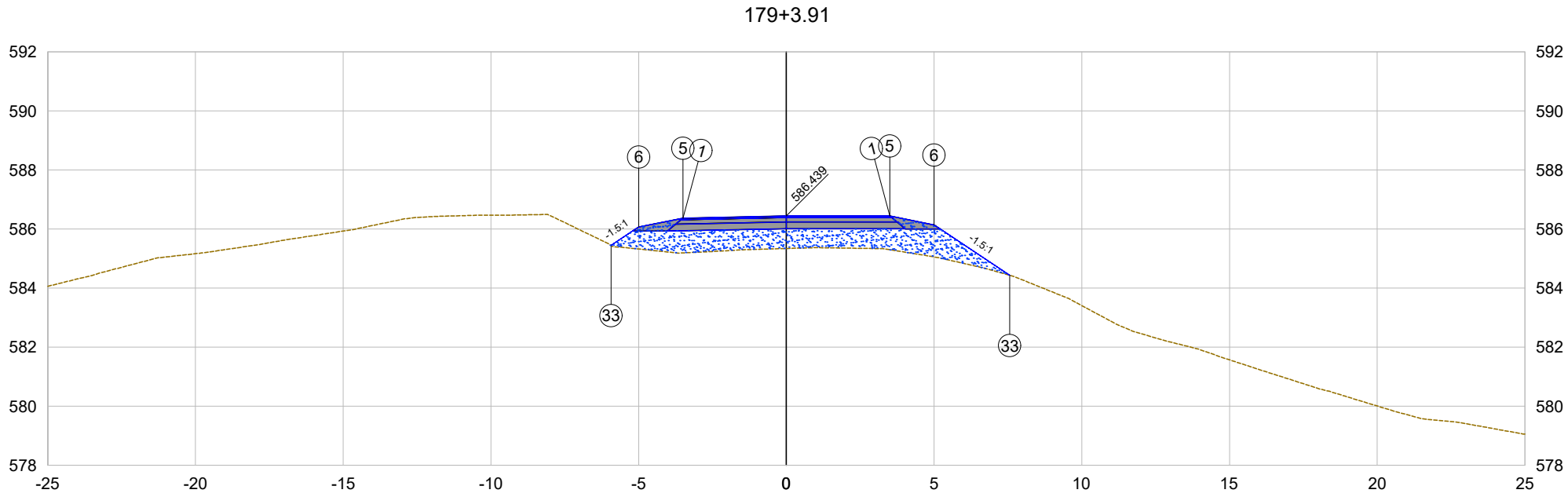

PLATAFORMA ACABADA LADO ESQUERDO	PTO.	1	5	6	33	
	DIST.	-3.500	-3.500	-5.000	-5.935	
	COTA	586.369	586.369	586.069	585.446	
PLATAFORMA ACABADA LADO DIREITO	PTO.	1	5	6	33	
	DIST.	3.500	3.500	5.000	7.560	
	COTA	586.439	586.439	586.139	584.432	

179+3.91

Cota terreno = 585.34

Cota projeto = 586.439

EMITENTE

oeste ENGENHARIA

OBJETO:

NOTA DE SERVIÇO DE PAVIMENTO ACABADO

ESCALA 1:200

CÓDIGO Estrada Zonalta - Trecho01-329

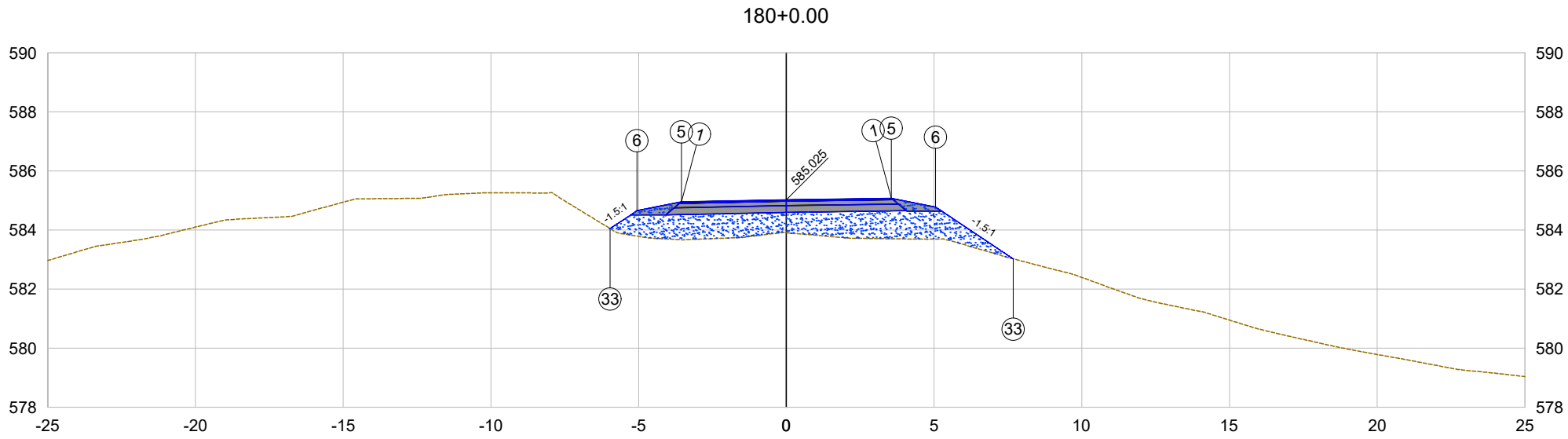

PLATAFORMA ACABADA LADO ESQUERDO	PTO.	1	5	6	33
	DIST.	-3.554	-3.554	-5.054	-5.963
	COTA	584.954	584.954	584.654	584.048
PLATAFORMA ACABADA LADO DIREITO	PTO.	1	5	6	33
	DIST.	3.554	3.554	5.054	7.679
	COTA	585.077	585.077	584.777	583.026

180+0.00

Cota terreno = 583.91

Cota projeto = 585.025

EMITENTE

oeste ENGENHARIA

OBJETO:

NOTA DE SERVIÇO DE PAVIMENTO ACABADO

ESCALA 1:200

CÓDIGO Estrada Zonalta - Trecho01-330

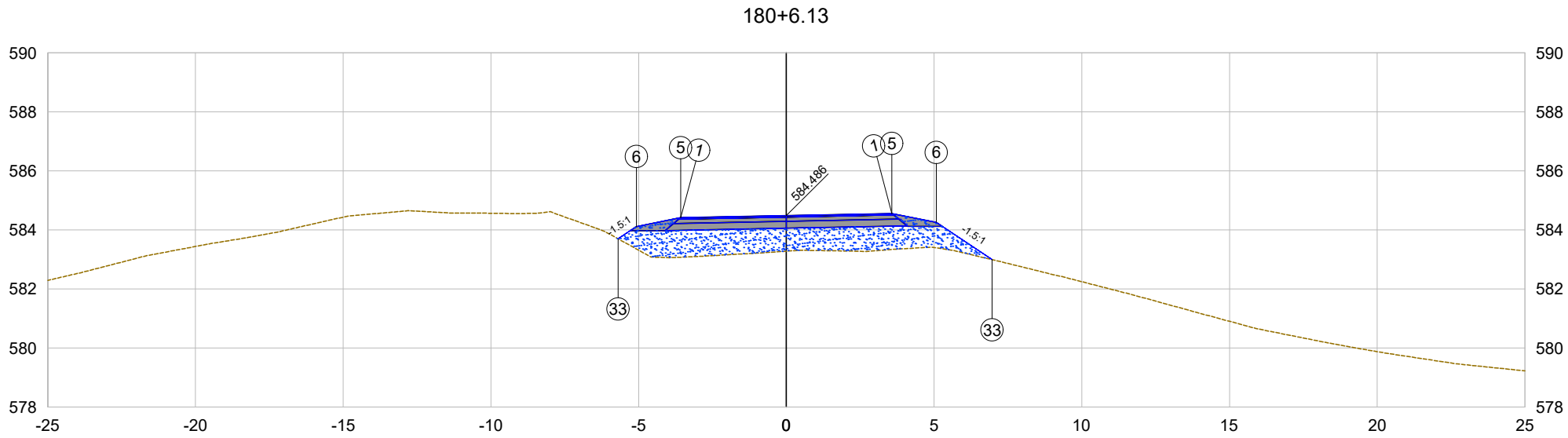

PLATAFORMA ACABADA LADO ESQUERDO	PTO.	1	5	6	33
	DIST.	-3.574	-3.574	-5.074	-5.695
	COTA	584.415	584.415	584.115	583.701
PLATAFORMA ACABADA LADO DIREITO	PTO.	1	5	6	33
	DIST.	3.574	3.574	5.074	6.968
	COTA	584.558	584.558	584.258	582.995

180+6.13

Cota terreno = 583.28

Cota projeto = 584.486

EMITENTE

oeste ENGENHARIA

OBJETO:

NOTA DE SERVIÇO DE PAVIMENTO ACABADO

ESCALA 1:200

CÓDIGO

Estrada Zonalta - Trecho01-331

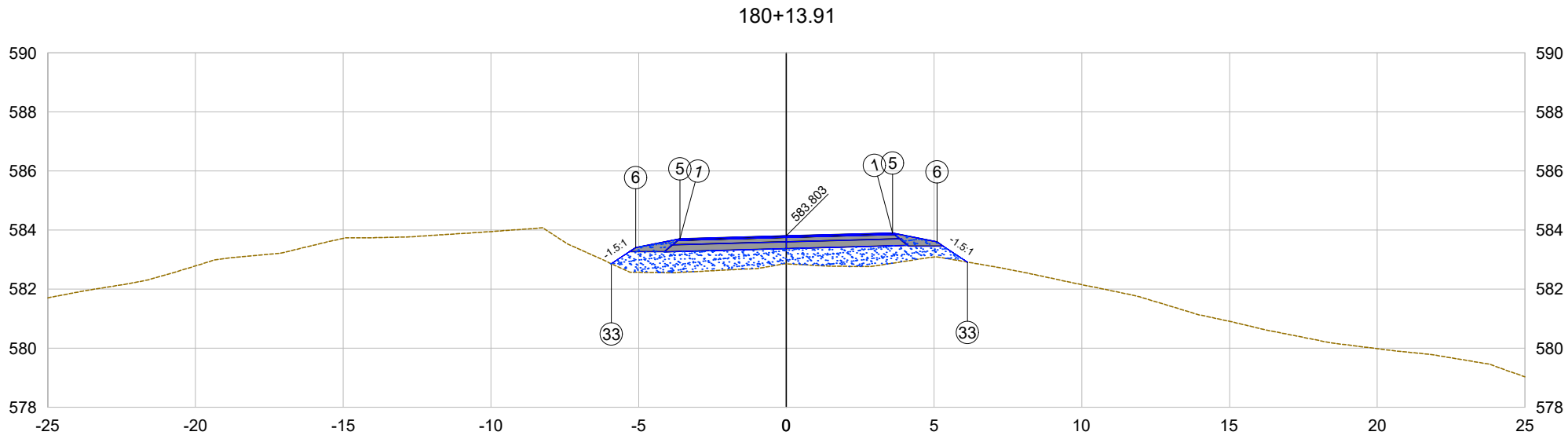

PLATAFORMA ACABADA LADO ESQUERDO	PTO.	1	5	6	33
	DIST.	-3.600	-3.600	-5.100	-5.920
	COTA	583.706	583.706	583.406	582.859
PLATAFORMA ACABADA LADO DIREITO	PTO.	1	5	6	33
	DIST.	3.600	3.600	5.100	6.127
	COTA	583.900	583.900	583.600	582.915

180+13.91

Cota terreno = 582.86

Cota projeto = 583.803

EMITENTE

oeste ENGENHARIA

OBJETO:

NOTA DE SERVIÇO DE PAVIMENTO ACABADO

ESCALA 1:200

CÓDIGO Estrada Zonalta - Trecho01-332

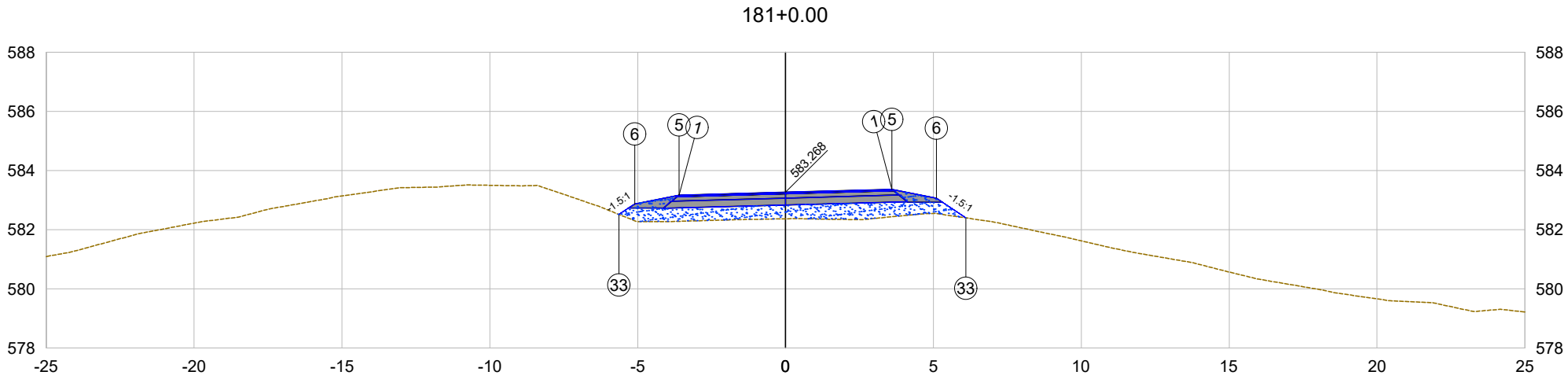

PLATAFORMA ACABADA LADO ESQUERDO	PTO.	1	5	6	33	
	DIST.	-3.600	-3.600	-5.100	-5.631	
	COTA	583.171	583.171	582.871	582.517	
PLATAFORMA ACABADA LADO DIREITO	PTO.	1	5	6	33	
	DIST.	3.600	3.600	5.100	6.096	
	COTA	583.365	583.365	583.065	582.401	

181+0.00

Cota terreno = 582.37

Cota projeto = 583.268

EMITENTE

oeste ENGENHARIA

OBJETO:

NOTA DE SERVIÇO DE PAVIMENTO ACABADO

ESCALA 1:200

CÓDIGO Estrada Zonalta - Trecho01-333

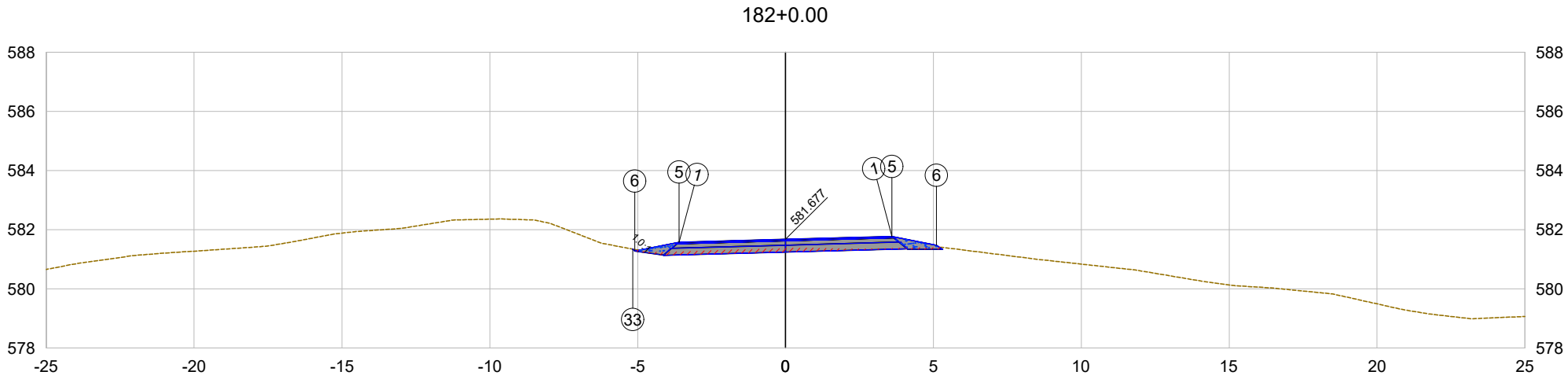

PLATAFORMA ACABADA LADO ESQUERDO	PTO.	1	5	6	33	
	DIST.	-3.600	-3.600	-5.100	-5.165	
	COTA	581.580	581.580	581.280	581.345	
PLATAFORMA ACABADA LADO DIREITO	PTO.	1	5	6		
	DIST.	3.600	3.600	5.100		
	COTA	581.774	581.774	581.474		

182+0.00

Cota terreno = 581.37

Cota projeto = 581.677

EMITENTE

oeste ENGENHARIA

OBJETO:

NOTA DE SERVIÇO DE PAVIMENTO ACABADO

ESCALA 1:200

CÓDIGO Estrada Zonalta - Trecho01-334

182+3.78

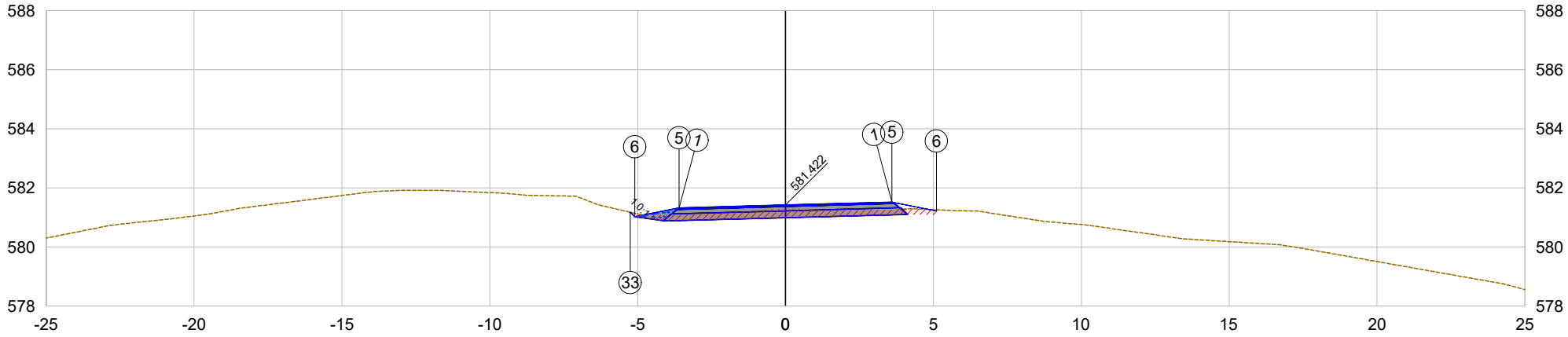

PLATAFORMA ACABADA LADO ESQUERDO	PTO.	1	5	6	33	
	DIST.	-3.600	-3.600	-5.100	-5.251	
	COTA	581.324	581.324	581.024	581.175	
PLATAFORMA ACABADA LADO DIREITO	PTO.	1	5	6		
	DIST.	3.600	3.600	5.100		
	COTA	581.519	581.519	581.219		

182+3.78

Cota terreno = 581.28

Cota projeto = 581.422

EMITENTE

oeste ENGENHARIA

OBJETO:

NOTA DE SERVIÇO DE PAVIMENTO ACABADO

ESCALA 1:200

CÓDIGO Estrada Zonalta - Trecho01-335

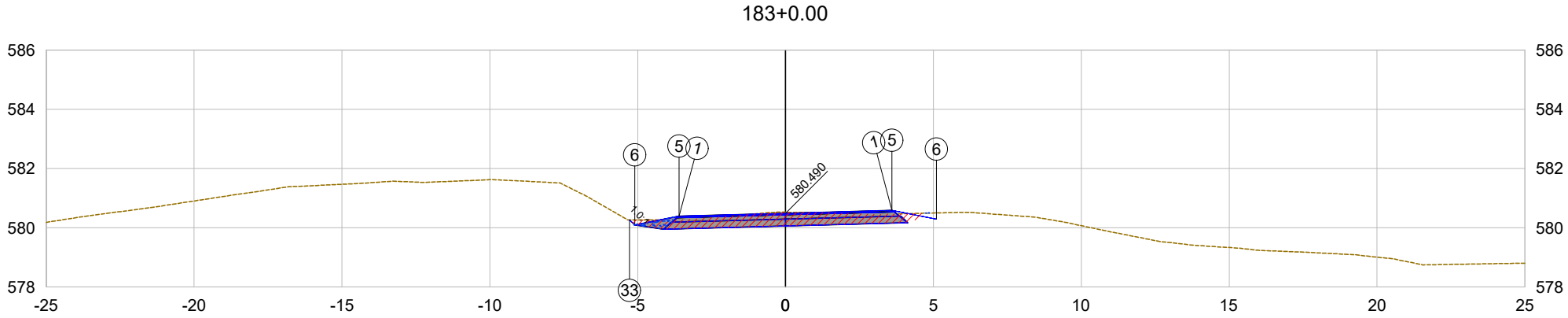

PLATAFORMA ACABADA LADO ESQUERDO	PTO.	1	5	6	33	
	DIST.	-3.600	-3.600	-5.100	-5.274	
	COTA	580.393	580.393	580.093	580.268	
PLATAFORMA ACABADA LADO DIREITO	PTO.	1	5	6		
	DIST.	3.600	3.600	5.100		
	COTA	580.588	580.588	580.288		

183+0.00

Cota terreno = 580.53

Cota projeto = 580.490

EMITENTE

oeste ENGENHARIA

OBJETO:

NOTA DE SERVIÇO DE PAVIMENTO ACABADO

ESCALA 1:200

CÓDIGO Estrada Zonalta - Trecho01-336

183+13.66

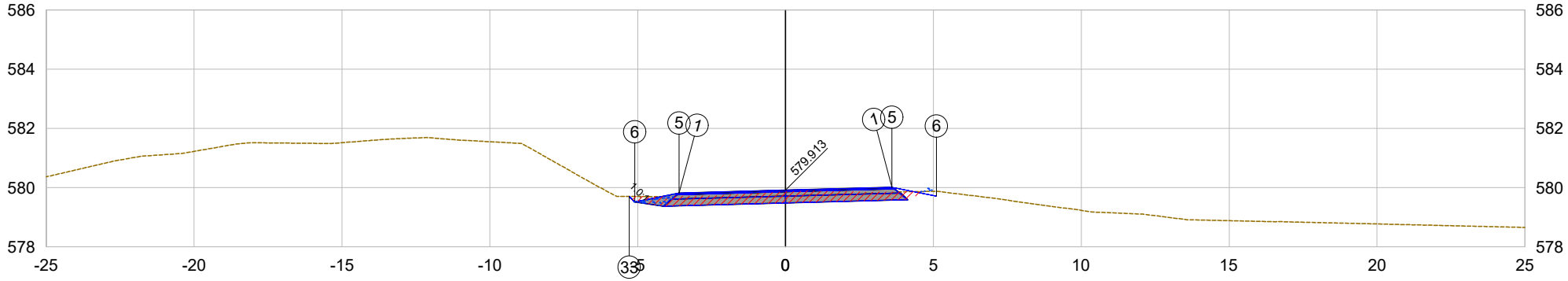

PLATAFORMA ACABADA LADO ESQUERDO	PTO.	1	5	6	33
	DIST.	-3.600	-3.600	-5.100	-5.285
	COTA	579.816	579.816	579.516	579.701
PLATAFORMA ACABADA LADO DIREITO	PTO.	1	5	6	
	DIST.	3.600	3.600	5.100	
	COTA	580.010	580.010	579.710	

183+13.66

Cota terreno = 579.86

Cota projeto = 579.913

EMITENTE

oeste ENGENHARIA

OBJETO:

NOTA DE SERVIÇO DE PAVIMENTO ACABADO

ESCALA 1:200

CÓDIGO Estrada Zonalta - Trecho01-337

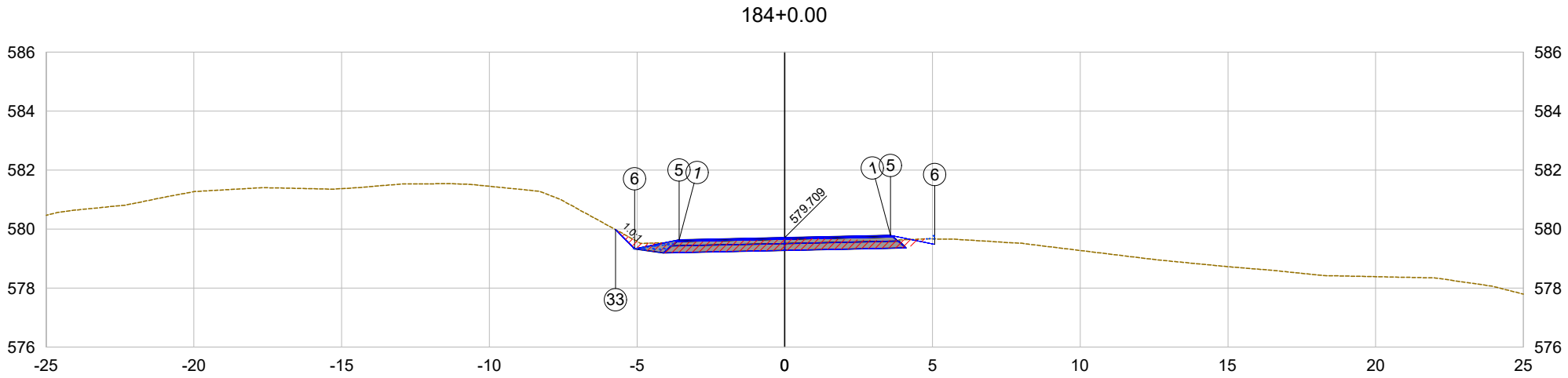

PLATAFORMA ACABADA LADO ESQUERDO	PTO.	1	5	6	33	
	DIST.	-3.579	-3.579	-5.079	-5.731	
	COTA	579.633	579.633	579.333	579.985	
PLATAFORMA ACABADA LADO DIREITO	PTO.	1	5	6		
	DIST.	3.579	3.579	5.079		
	COTA	579.785	579.785	579.485		

184+0.00

Cota terreno = 579.64

Cota projeto = 579.709

EMITENTE

oeste ENGENHARIA

OBJETO:

NOTA DE SERVIÇO DE PAVIMENTO ACABADO

ESCALA 1:200

CÓDIGO Estrada Zonalta - Trecho01-338

184+1.44

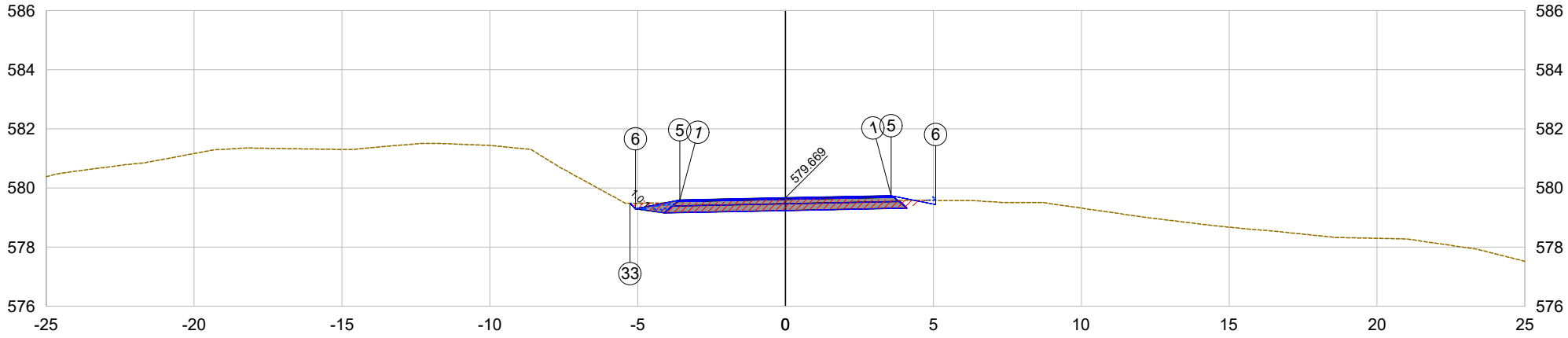

PLATAFORMA ACABADA LADO ESQUERDO	PTO.	1	5	6	33	
	DIST.	-3.574	-3.574	-5.074	-5.260	
	COTA	579.597	579.597	579.297	579.483	
PLATAFORMA ACABADA LADO DIREITO	PTO.	1	5	6		
	DIST.	3.574	3.574	5.074		
	COTA	579.740	579.740	579.440		

184+1.44

Cota terreno = 579.62

Cota projeto = 579.669

EMITENTE

oeste ENGENHARIA

OBJETO:

NOTA DE SERVIÇO DE PAVIMENTO ACABADO

ESCALA 1:200

CÓDIGO Estrada Zonalta - Trecho01-339

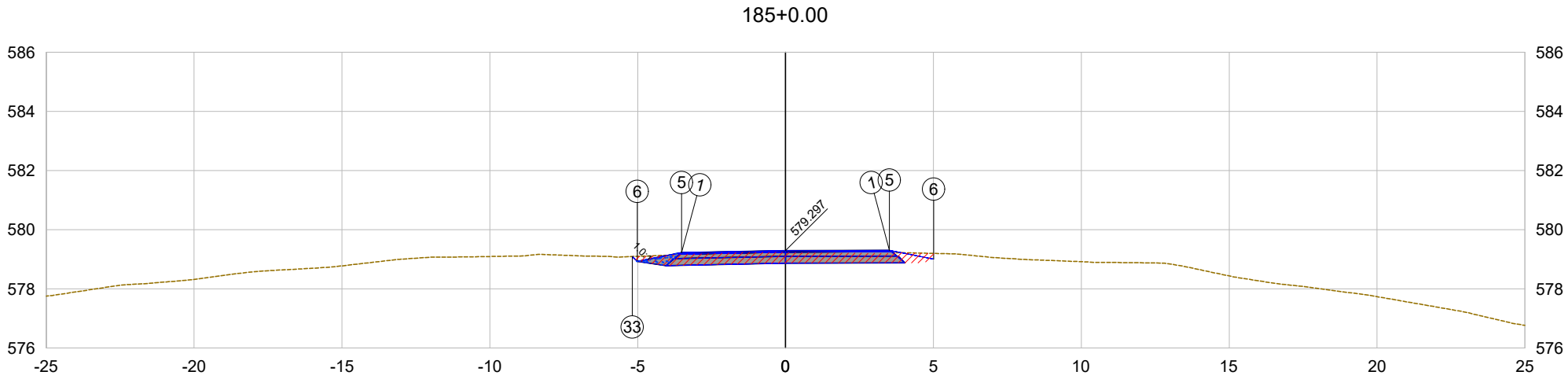

PLATAFORMA ACABADA LADO ESQUERDO	PTO.	1	5	6	33	
	DIST.	-3.512	-3.512	-5.012	-5.180	
	COTA	579.226	579.226	578.926	579.094	
PLATAFORMA ACABADA LADO DIREITO	PTO.	1	5	6		
	DIST.	3.512	3.512	5.012		
	COTA	579.308	579.308	579.008		

185+0.00

Cota terreno = 579.23

Cota projeto = 579.297

EMITENTE

oeste ENGENHARIA

OBJETO:

NOTA DE SERVIÇO DE PAVIMENTO ACABADO

ESCALA 1:200

CÓDIGO Estrada Zonalta - Trecho01-340

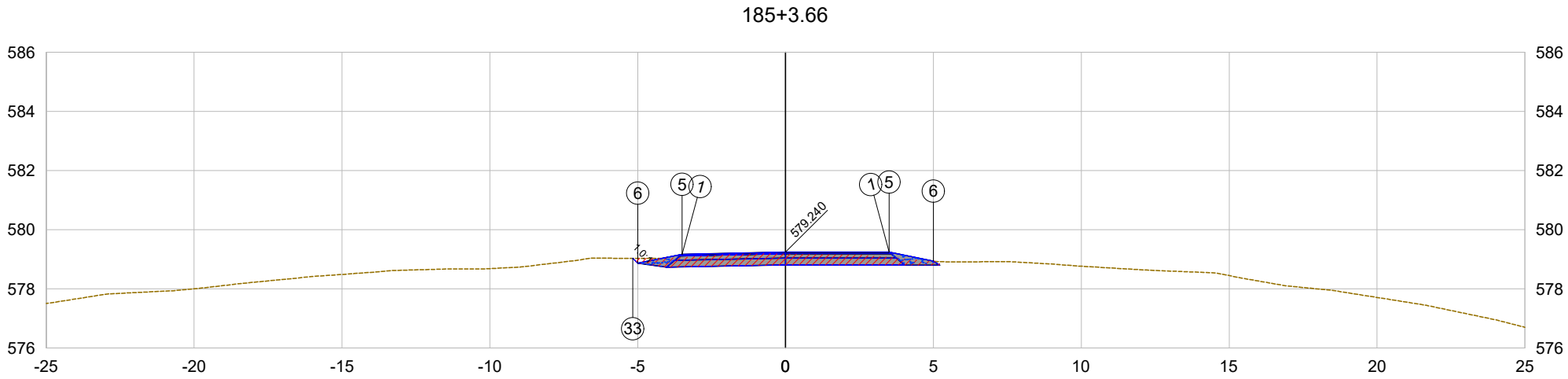

PLATAFORMA ACABADA LADO ESQUERDO	PTO.	1	5	6	33	
	DIST.	-3.500	-3.500	-5.000	-5.162	
	COTA	579.170	579.170	578.870	579.033	
PLATAFORMA ACABADA LADO DIREITO	PTO.	1	5	6		
	DIST.	3.500	3.500	5.000		
	COTA	579.240	579.240	578.940		

185+3.66

Cota terreno = 579.18

Cota projeto = 579.240

EMITENTE

oeste ENGENHARIA

OBJETO:

NOTA DE SERVIÇO DE PAVIMENTO ACABADO

ESCALA 1:200

CÓDIGO Estrada Zonalta - Trecho01-341

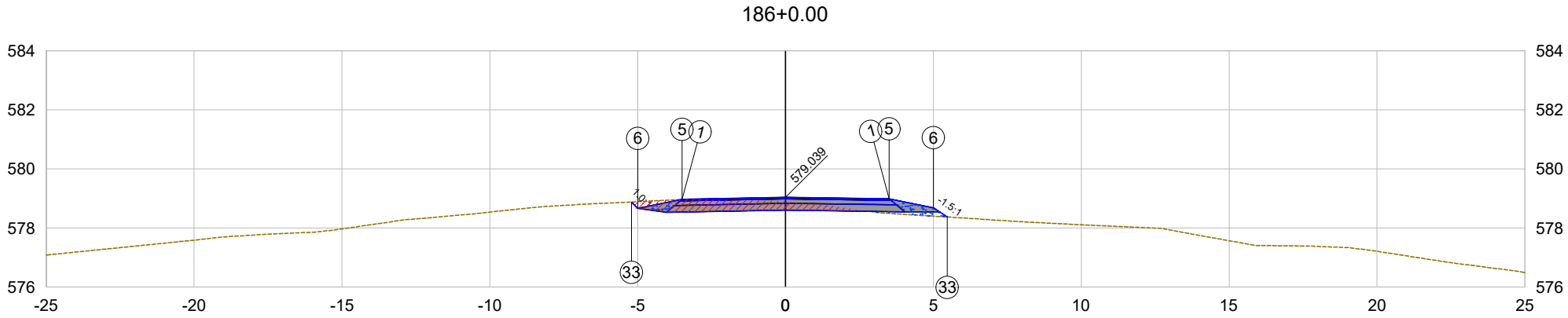

PLATAFORMA ACABADA LADO ESQUERDO	PTO.	1	5	6	33	
	DIST.	-3.500	-3.500	-5.000	-5.212	
	COTA	578.969	578.969	578.669	578.881	
PLATAFORMA ACABADA LADO DIREITO	PTO.	1	5	6	33	
	DIST.	3.500	3.500	5.000	5.471	
	COTA	578.987	578.987	578.687	578.373	

186+0.00

Cota terreno = 578.89

Cota projeto = 579.039

EMITENTE

oeste ENGENHARIA

OBJETO:

NOTA DE SERVIÇO DE PAVIMENTO ACABADO

ESCALA 1:200

CÓDIGO Estrada Zonalta - Trecho01-342

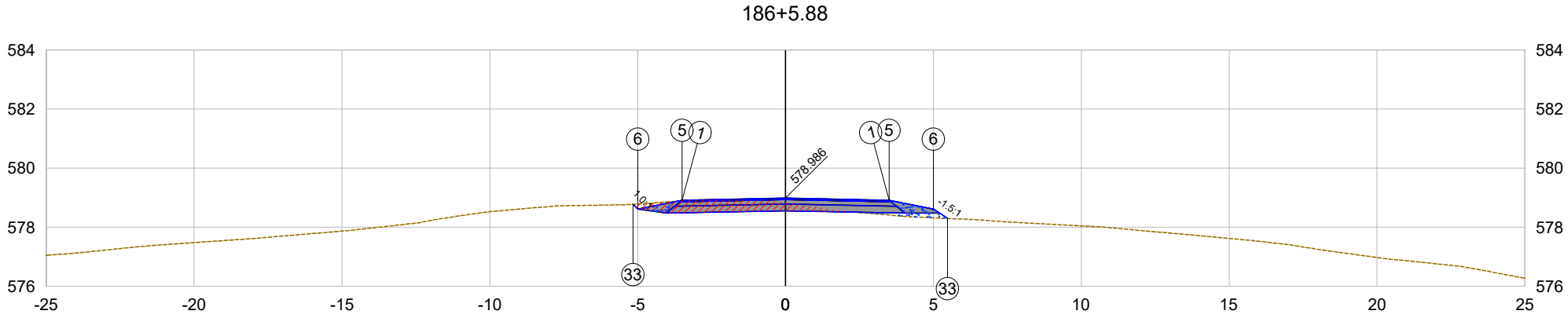

PLATAFORMA ACABADA LADO ESQUERDO	PTO.	1	5	6	33	
	DIST.	-3.500	-3.500	-5.000	-5.160	
	COTA	578.916	578.916	578.616	578.776	
PLATAFORMA ACABADA LADO DIREITO	PTO.	1	5	6	33	
	DIST.	3.500	3.500	5.000	5.473	
	COTA	578.916	578.916	578.616	578.301	

186+5.88

Cota terreno = 578.81

Cota projeto = 578.986

EMITENTE

oeste ENGENHARIA

OBJETO:

NOTA DE SERVIÇO DE PAVIMENTO ACABADO

ESCALA 1:200

CÓDIGO Estrada Zonalta - Trecho01-343

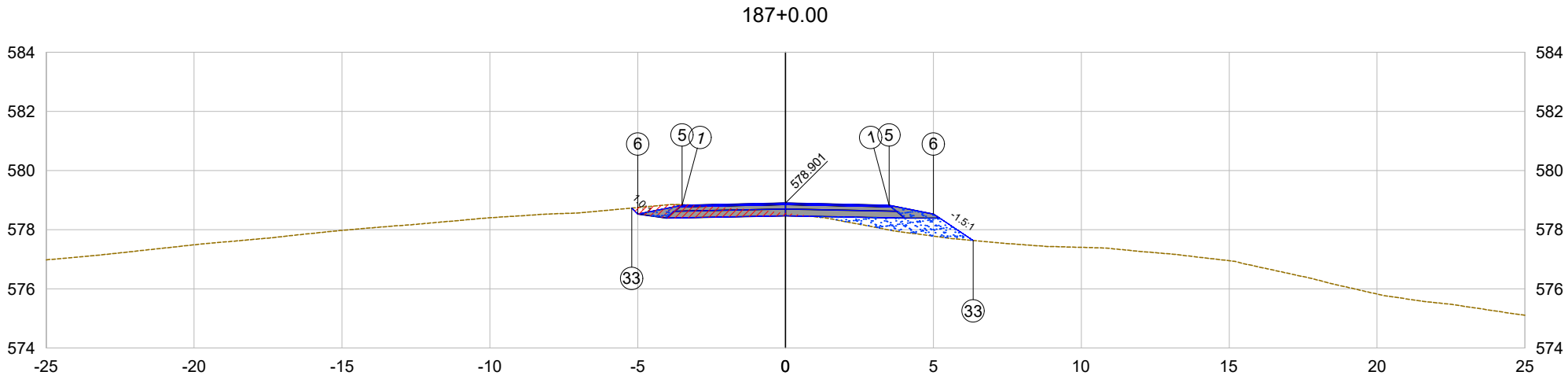

PLATAFORMA ACABADA LADO ESQUERDO	PTO.	1	5	6	33	
	DIST.	-3.500	-3.500	-5.000	-5.203	
	COTA	578.831	578.831	578.531	578.733	
PLATAFORMA ACABADA LADO DIREITO	PTO.	1	5	6	33	
	DIST.	3.500	3.500	5.000	6.343	
	COTA	578.831	578.831	578.531	577.635	

187+0.00

Cota terreno = 578.56

Cota projeto = 578.901

EMITENTE

oeste ENGENHARIA

OBJETO:

NOTA DE SERVIÇO DE PAVIMENTO ACABADO

ESCALA 1:200

CÓDIGO Estrada Zonalta - Trecho01-344

188+0.00

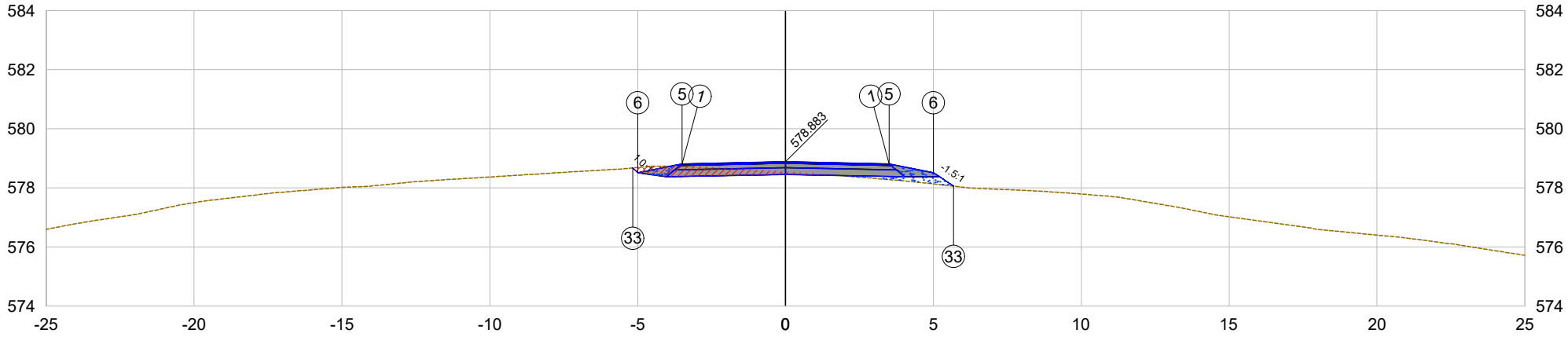

PLATAFORMA ACABADA LADO ESQUERDO	PTO.	1	5	6	33
	DIST.	-3.500	-3.500	-5.000	-5.163
	COTA	578.813	578.813	578.513	578.676
PLATAFORMA ACABADA LADO DIREITO	PTO.	1	5	6	33
	DIST.	3.500	3.500	5.000	5.679
	COTA	578.813	578.813	578.513	578.060

188+0.00

Cota terreno = 578.55

Cota projeto = 578.883

EMITENTE

oeste ENGENHARIA

OBJETO:

NOTA DE SERVIÇO DE PAVIMENTO ACABADO

ESCALA 1:200

CÓDIGO Estrada Zonalta - Trecho01-345

188+10.28

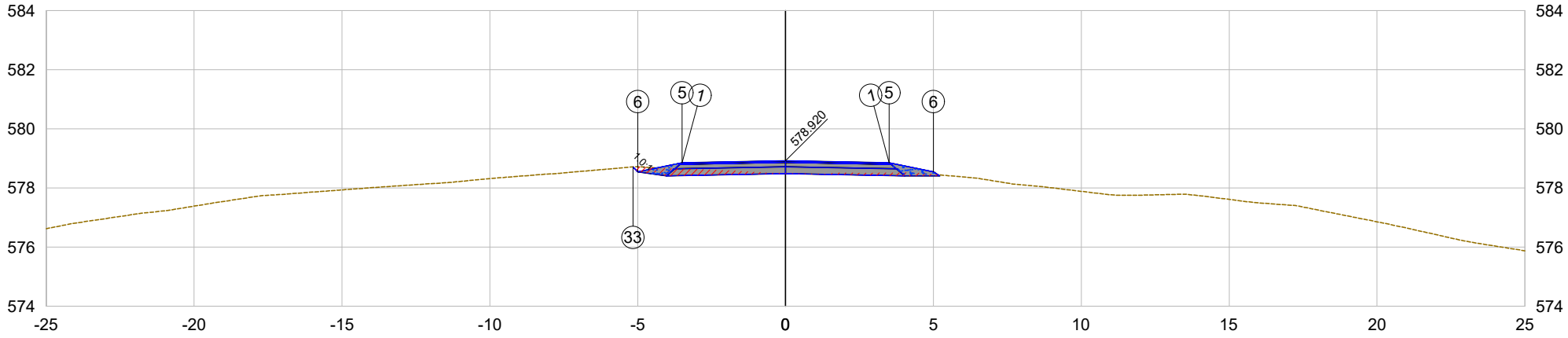

PLATAFORMA ACABADA LADO ESQUERDO	PTO. DIST. COTA	1 -3.500 578.850		5 -3.500 578.850	6 -5.000 578.550	33 -5.162 578.712
PLATAFORMA ACABADA LADO DIREITO	PTO. DIST. COTA	1 3.500 578.850		5 3.500 578.850	6 5.000 578.550	

188+10.28

Cota terreno = 578.50

Cota projeto = 578.920

EMITENTE

oeste ENGENHARIA

OBJETO:

NOTA DE SERVIÇO DE PAVIMENTO ACABADO

ESCALA 1:200

CÓDIGO

Estrada Zonalta - Trecho01-346

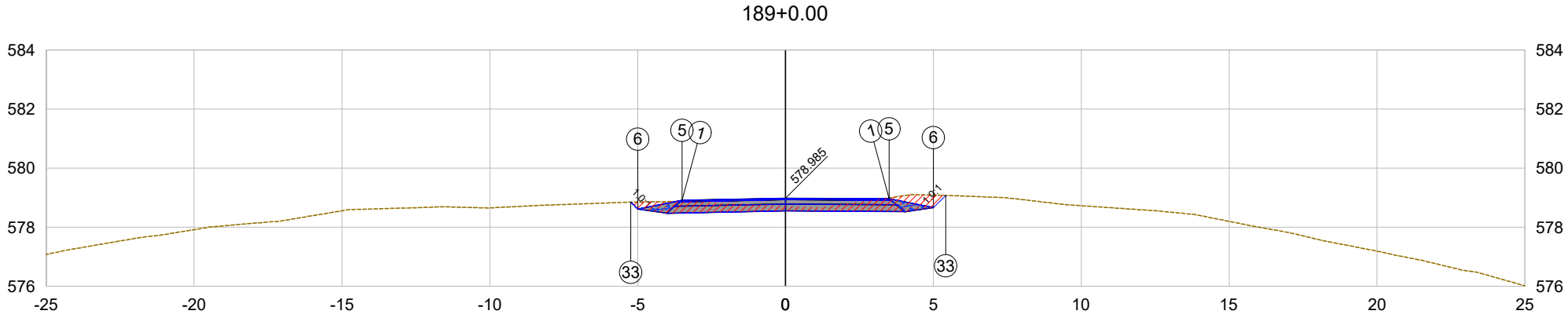

PLATAFORMA ACABADA LADO ESQUERDO	PTO.	1	5	6	33	
	DIST.	-3.500	-3.500	-5.000	-5.238	
	COTA	578.915	578.915	578.615	578.853	
PLATAFORMA ACABADA LADO DIREITO	PTO.	1	5	6	33	
	DIST.	3.500	3.500	5.000	5.414	
	COTA	578.964	578.964	578.664	579.078	

189+0.00

Cota terreno = 578.72

Cota projeto = 578.985

EMITENTE

oeste ENGENHARIA

OBJETO:

NOTA DE SERVIÇO DE PAVIMENTO ACABADO

ESCALA 1:200

CÓDIGO Estrada Zonalta - Trecho01-347

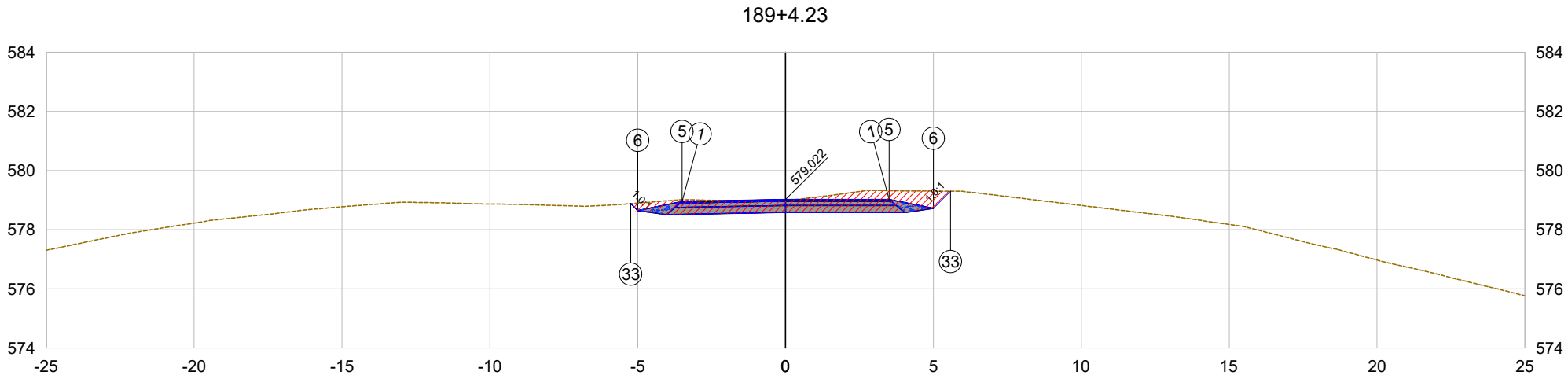

PLATAFORMA ACABADA LADO ESQUERDO	PTO.	1	5	6	33
	DIST.	-3.500	-3.500	-5.000	-5.231
	COTA	578.952	578.952	578.652	578.883
PLATAFORMA ACABADA LADO DIREITO	PTO.	1	5	6	33
	DIST.	3.500	3.500	5.000	5.582
	COTA	579.022	579.022	578.722	579.304

189+4.23

Cota terreno = 578.98

Cota projeto = 579.022

EMITENTE

oeste ENGENHARIA

OBJETO:

NOTA DE SERVIÇO DE PAVIMENTO ACABADO

ESCALA 1:200

CÓDIGO Estrada Zonalta - Trecho01-348

189+18.18

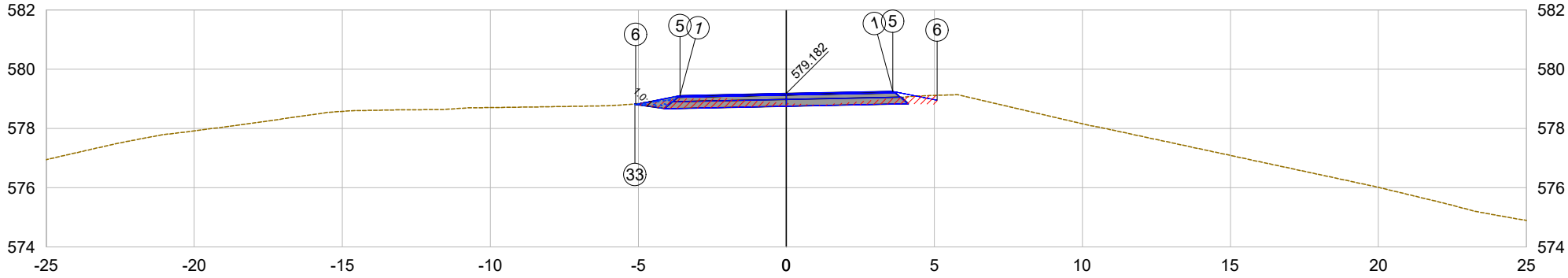

PLATAFORMA ACABADA LADO ESQUERDO	PTO. DIST. COTA	1 -3.593 579.110		5 -3.593 579.110	6 -5.093 578.810	33 -5.114 578.831
PLATAFORMA ACABADA LADO DIREITO	PTO. DIST. COTA	1 3.593 579.254		5 3.593 579.254	6 5.093 578.954	

189+18.18

Cota terreno = 578.86

Cota projeto = 579.182

EMITENTE

oeste ENGENHARIA

OBJETO:

NOTA DE SERVIÇO DE PAVIMENTO ACABADO

ESCALA 1:200

CÓDIGO Estrada Zonalta - Trecho01-349

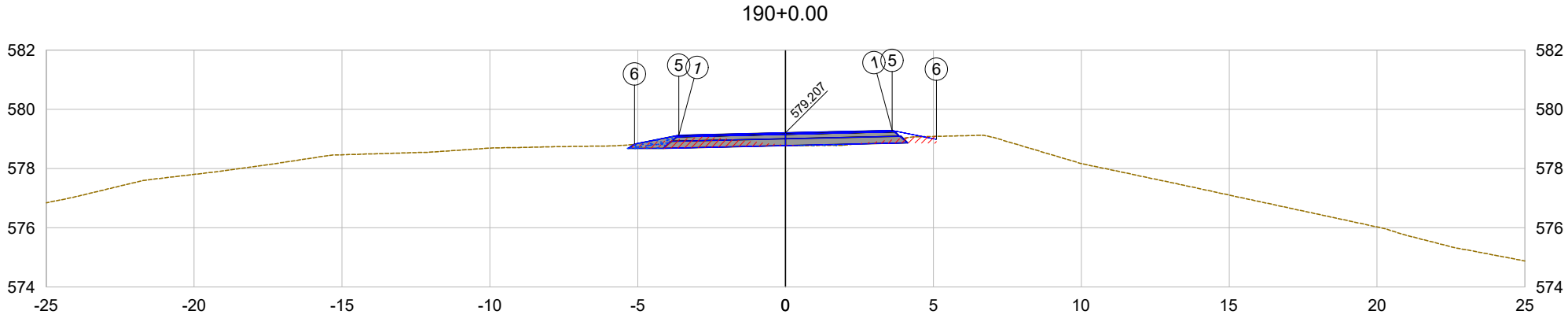

PLATAFORMA ACABADA LADO ESQUERDO	PTO.	1	5	6
	DIST.	-3.605	-3.605	-5.105
	COTA	579.126	579.126	578.826
PLATAFORMA ACABADA LADO DIREITO	PTO.	1	5	6
	DIST.	3.605	3.605	5.105
	COTA	579.289	579.289	578.989

190+0.00

Cota terreno = 578.80

Cota projeto = 579.207

EMITENTE

oeste ENGENHARIA

OBJETO:

NOTA DE SERVIÇO DE PAVIMENTO ACABADO

ESCALA 1:200

CÓDIGO

Estrada Zonalta - Trecho01-350

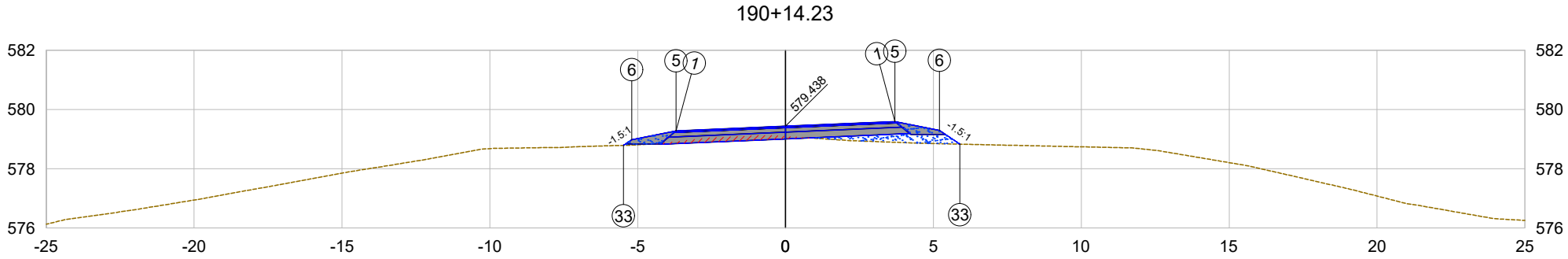

PLATAFORMA ACABADA LADO ESQUERDO	PTO.	1	5	6	33	
	DIST.	-3.700	-3.700	-5.200	-5.481	
	COTA	579.279	579.279	578.979	578.791	
PLATAFORMA ACABADA LADO DIREITO	PTO.	1	5	6	33	
	DIST.	3.700	3.700	5.200	5.897	
	COTA	579.597	579.597	579.297	578.832	

190+14.23

Cota terreno = 579.10

Cota projeto = 579.438

EMITENTE

oeste ENGENHARIA

OBJETO:

NOTA DE SERVIÇO DE PAVIMENTO ACABADO

ESCALA 1:200

CÓDIGO Estrada Zonalta - Trecho01-351

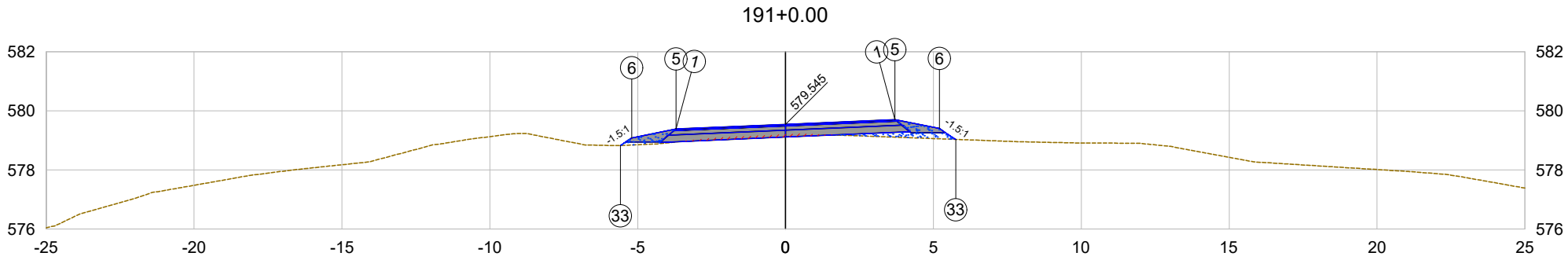

PLATAFORMA ACABADA LADO ESQUERDO	PTO.	1	5	6	33
	DIST.	-3.700	-3.700	-5.200	-5.586
	COTA	579.386	579.386	579.086	578.829
PLATAFORMA ACABADA LADO DIREITO	PTO.	1	5	6	33
	DIST.	3.700	3.700	5.200	5.753
	COTA	579.704	579.704	579.404	579.035

191+0.00

Cota terreno = 579.20

Cota projeto = 579.545

EMITENTE

oeste ENGENHARIA

OBJETO:

NOTA DE SERVIÇO DE PAVIMENTO ACABADO

ESCALA 1:200

CÓDIGO

Estrada Zonalta - Trecho01-352

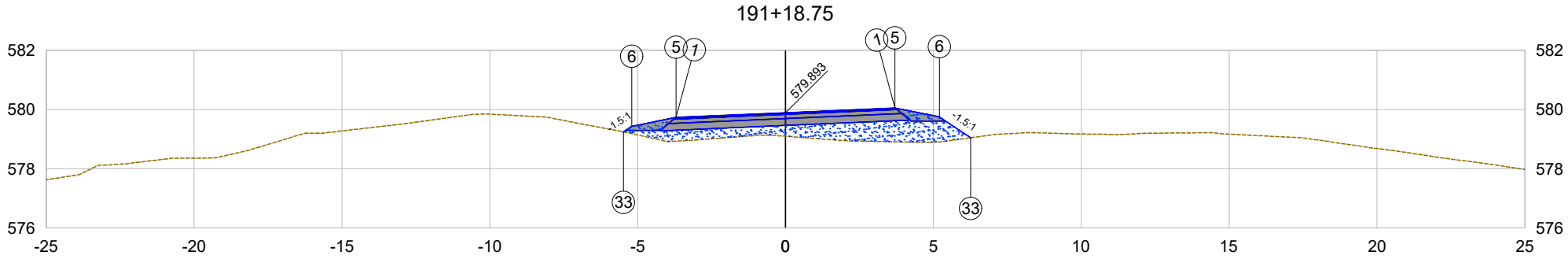

PLATAFORMA ACABADA LADO ESQUERDO	PTO.	1	5	6	33
	DIST.	-3.700	-3.700	-5.200	-5.480
	COTA	579.734	579.734	579.434	579.247
PLATAFORMA ACABADA LADO DIREITO	PTO.	1	5	6	33
	DIST.	3.700	3.700	5.200	6.260
	COTA	580.052	580.052	579.752	579.045

191+18.75

Cota terreno = 579.10

Cota projeto = 579.893

EMITENTE

oeste ENGENHARIA

OBJETO:

NOTA DE SERVIÇO DE PAVIMENTO ACABADO

ESCALA 1:200

CÓDIGO

Estrada Zonalta - Trecho01-353

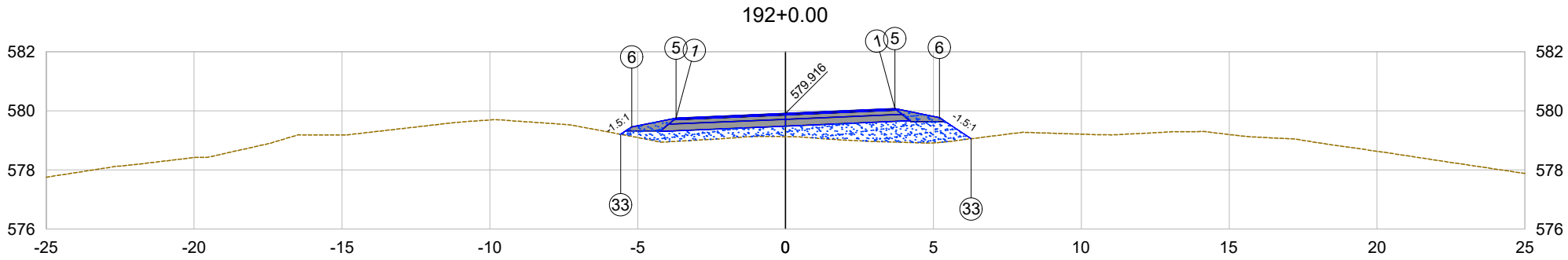

PLATAFORMA ACABADA LADO ESQUERDO	PTO.	1	5	6	33
	DIST.	-3.700	-3.700	-5.200	-5.575
	COTA	579.757	579.757	579.457	579.207
PLATAFORMA ACABADA LADO DIREITO	PTO.	1	5	6	33
	DIST.	3.700	3.700	5.200	6.277
	COTA	580.075	580.075	579.775	579.058

192+0.00

Cota terreno = 579.13

Cota projeto = 579.916

EMITENTE

oeste ENGENHARIA

OBJETO:

NOTA DE SERVIÇO DE PAVIMENTO ACABADO

ESCALA 1:200

CÓDIGO

Estrada Zonalta - Trecho01-354

193+0.00

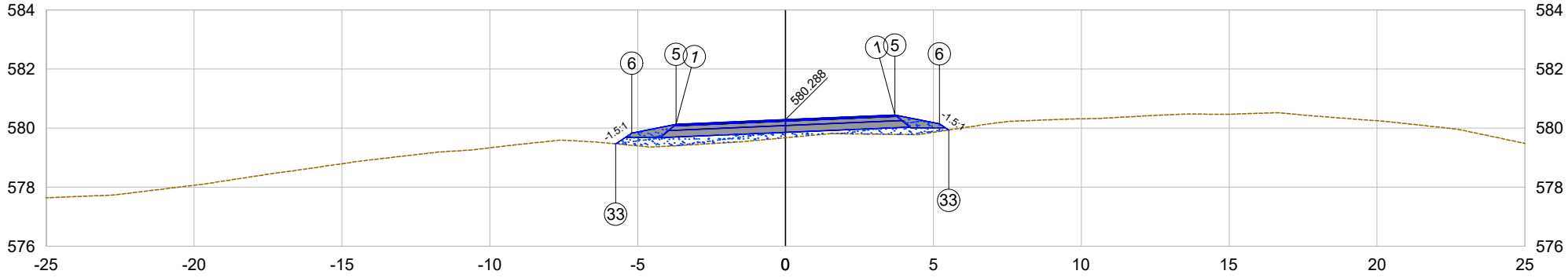

PLATAFORMA ACABADA LADO ESQUERDO	PTO. DIST. COTA	1 -3.700 580.128		5 -3.700 580.128	6 -5.200 579.828	33 -5.740 579.468
PLATAFORMA ACABADA LADO DIREITO	PTO. DIST. COTA	1 3.700 580.447		5 3.700 580.447	6 5.200 580.147	33 5.515 579.937

193+0.00

Cota terreno = 579.68

Cota projeto = 580.288

EMITENTE

oeste ENGENHARIA

OBJETO:

NOTA DE SERVIÇO DE PAVIMENTO ACABADO

ESCALA 1:200

CÓDIGO

Estrada Zonalta - Trecho01-355

193+3.28

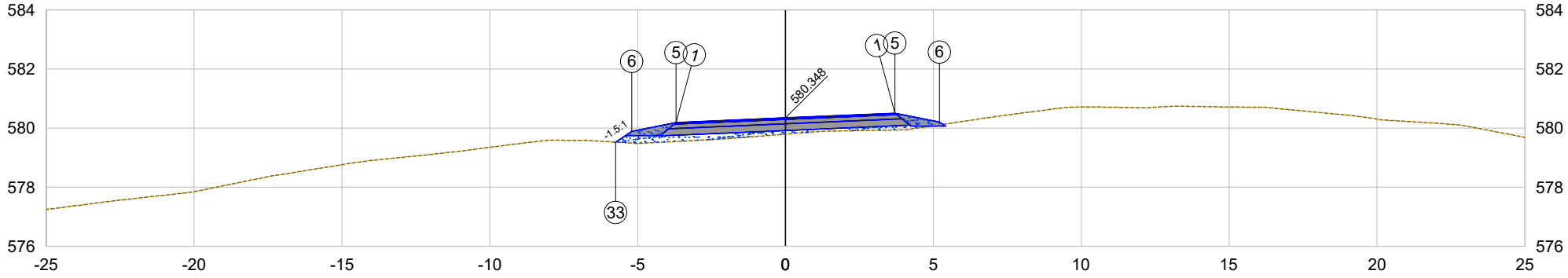

PLATAFORMA ACABADA LADO ESQUERDO	PTO.	1	5	6	33	
	DIST.	-3.700	-3.700	-5.200	-5.742	
	COTA	580.189	580.189	579.889	579.528	
PLATAFORMA ACABADA LADO DIREITO	PTO.	1	5	6		
	DIST.	3.700	3.700	5.200		
	COTA	580.508	580.508	580.208		

193+3.28

Cota terreno = 579.80

Cota projeto = 580.348

EMITENTE

oeste ENGENHARIA

OBJETO:

NOTA DE SERVIÇO DE PAVIMENTO ACABADO

ESCALA 1:200

CÓDIGO Estrada Zonalta - Trecho01-356

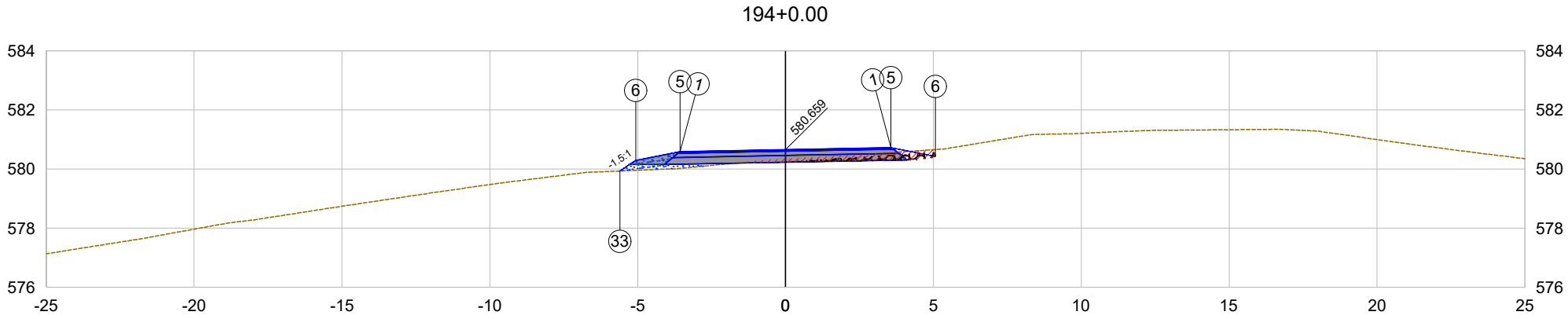

PLATAFORMA ACABADA LADO ESQUERDO	PTO.	1	5	6	33
	DIST.	-3.566	-3.566	-5.066	-5.601
	COTA	580.591	580.591	580.291	579.934
PLATAFORMA ACABADA LADO DIREITO	PTO.	1	5	6	
	DIST.	3.566	3.566	5.066	
	COTA	580.727	580.727	580.427	

194+0.00

Cota terreno = 580.34

Cota projeto = 580.659

EMITENTE

oeste ENGENHARIA

OBJETO:

NOTA DE SERVIÇO DE PAVIMENTO ACABADO

ESCALA 1:200

CÓDIGO Estrada Zonalta - Trecho01-357

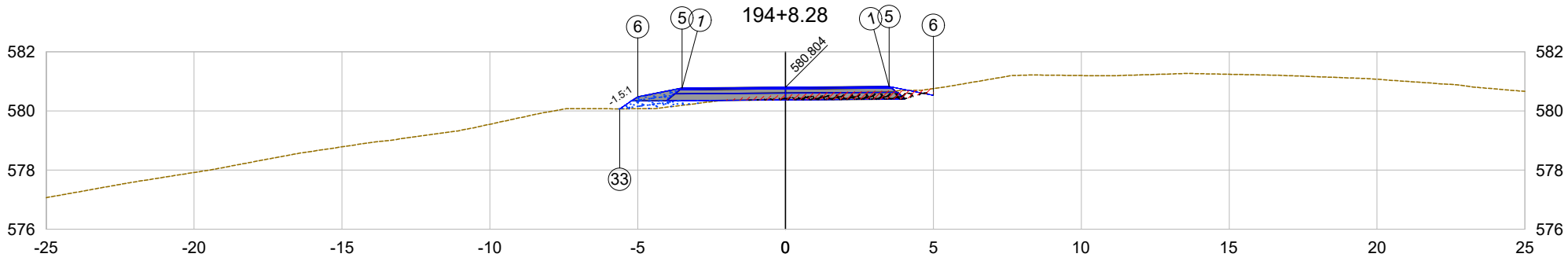

PLATAFORMA ACABADA LADO ESQUERDO	PTO.	1	5	6	33	
	DIST.	-3.500	-3.500	-5.000	-5.609	
	COTA	580.779	580.779	580.479	580.073	
PLATAFORMA ACABADA LADO DIREITO	PTO.	1	5	6		
	DIST.	3.500	3.500	5.000		
	COTA	580.829	580.829	580.529		

194+8.28

Cota terreno = 580.54

Cota projeto = 580.804

EMITENTE

oeste ENGENHARIA

OBJETO:

NOTA DE SERVIÇO DE PAVIMENTO ACABADO

ESCALA 1:200

CÓDIGO Estrada Zonalta - Trecho01-358

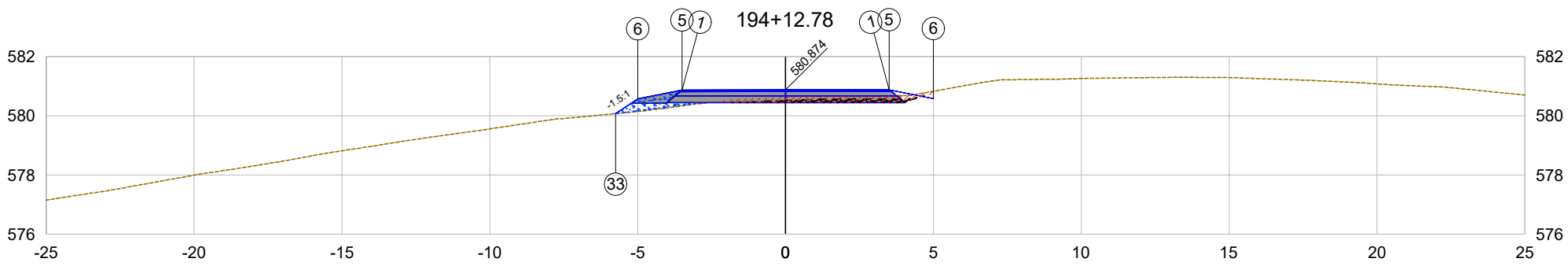

PLATAFORMA ACABADA LADO ESQUERDO	PTO.	1	5	6	33	
	DIST.	-3.500	-3.500	-5.000	-5.745	
	COTA	580.871	580.871	580.571	580.075	
PLATAFORMA ACABADA LADO DIREITO	PTO.	1	5	6		
	DIST.	3.500	3.500	5.000		
	COTA	580.877	580.877	580.577		

194+12.78

Cota terreno = 580.63

Cota projeto = 580.874

EMITENTE

oeste ENGENHARIA

OBJETO:

NOTA DE SERVIÇO DE PAVIMENTO ACABADO

ESCALA 1:200

CÓDIGO Estrada Zonalta - Trecho01-359

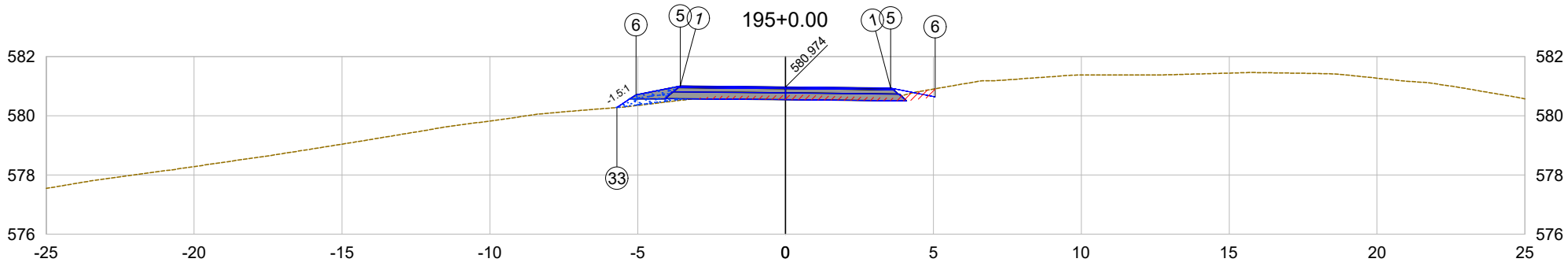

PLATAFORMA ACABADA LADO ESQUERDO	PTO.	1	5	6	33	
	DIST.	-3.558	-3.558	-5.058	-5.700	
	COTA	581.008	581.008	580.708	580.279	
PLATAFORMA ACABADA LADO DIREITO	PTO.	1	5	6		
	DIST.	3.558	3.558	5.058		
	COTA	580.940	580.940	580.640		

195+0.00

Cota terreno = 580.69

Cota projeto = 580.974

EMITENTE

oeste ENGENHARIA

OBJETO:

NOTA DE SERVIÇO DE PAVIMENTO ACABADO

ESCALA 1:200

CÓDIGO Estrada Zonalta - Trecho01-360

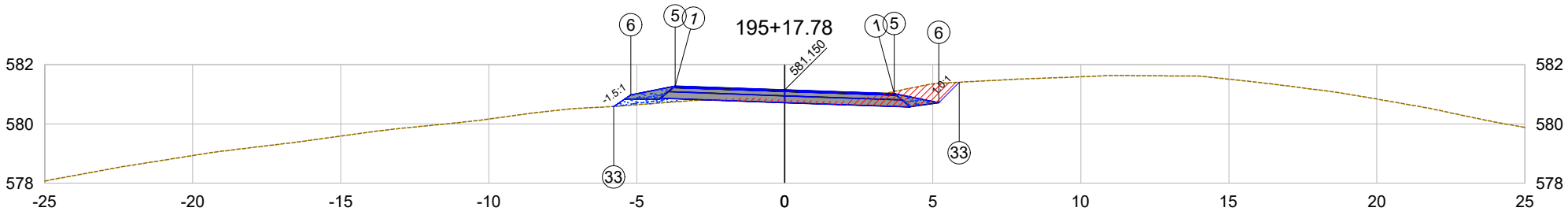

PLATAFORMA ACABADA LADO ESQUERDO	PTO.	1	5	6	33
	DIST.	-3.700	-3.700	-5.200	-5.782
	COTA	581.279	581.279	580.979	580.591
PLATAFORMA ACABADA LADO DIREITO	PTO.	1	5	6	33
	DIST.	3.700	3.700	5.200	5.890
	COTA	581.020	581.020	580.720	581.410

195+17.78

Cota terreno = 580.81

Cota projeto = 581.150

EMITENTE

oeste ENGENHARIA

OBJETO:

NOTA DE SERVIÇO DE PAVIMENTO ACABADO

ESCALA 1:200

CÓDIGO Estrada Zonalta - Trecho01-361

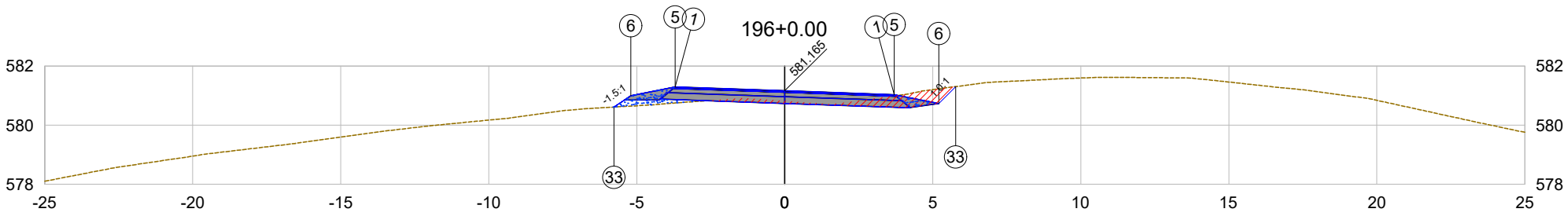

PLATAFORMA ACABADA LADO ESQUERDO	PTO.	1	5	6	33
	DIST.	-3.700	-3.700	-5.200	-5.771
	COTA	581.294	581.294	580.994	580.614
PLATAFORMA ACABADA LADO DIREITO	PTO.	1	5	6	33
	DIST.	3.700	3.700	5.200	5.771
	COTA	581.035	581.035	580.735	581.306

196+0.00

Cota terreno = 580.82

Cota projeto = 581.165

EMITENTE

oeste ENGENHARIA

OBJETO:

NOTA DE SERVIÇO DE PAVIMENTO ACABADO

ESCALA 1:200

CÓDIGO Estrada Zonalta - Trecho01-362

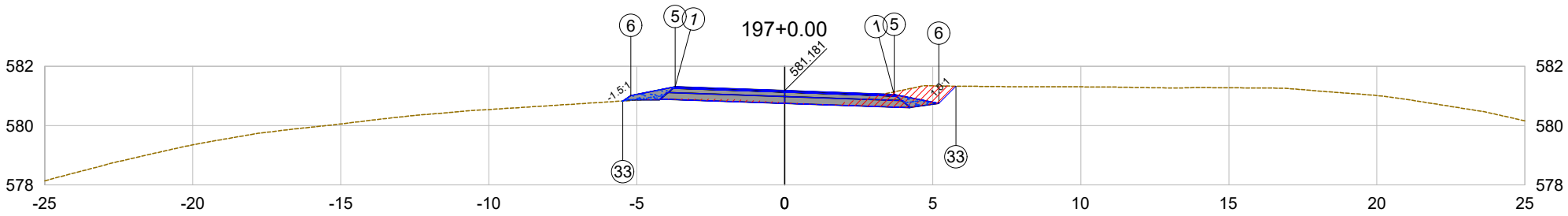

PLATAFORMA ACABADA LADO ESQUERDO	PTO.	1	5	6	33	
	DIST.	-3.700	-3.700	-5.200	-5.468	
	COTA	581.310	581.310	581.010	580.832	
PLATAFORMA ACABADA LADO DIREITO	PTO.	1	5	6	33	
	DIST.	3.700	3.700	5.200	5.781	
	COTA	581.051	581.051	580.751	581.332	

197+0.00

Cota terreno = 580.78

Cota projeto = 581.181

EMITENTE

oeste ENGENHARIA

OBJETO:

NOTA DE SERVIÇO DE PAVIMENTO ACABADO

ESCALA 1:200

CÓDIGO Estrada Zonalta - Trecho01-363

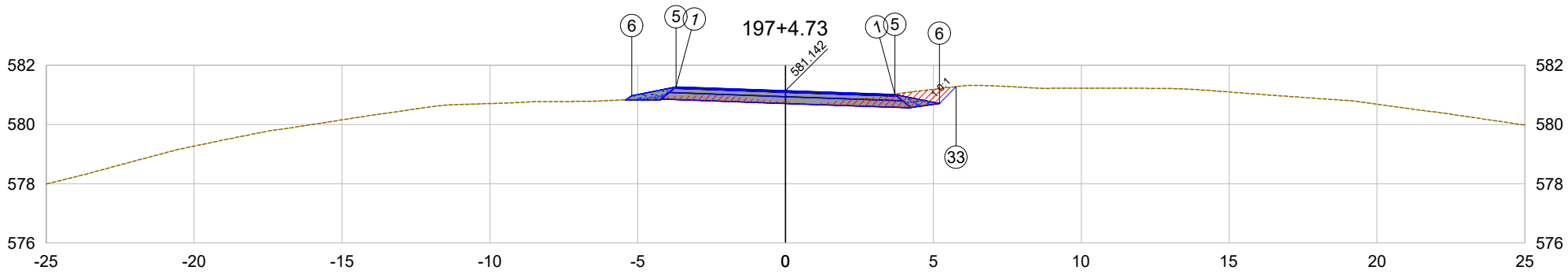

PLATAFORMA ACABADA LADO ESQUERDO	PTO.	1	5	6		
	DIST.	-3.700	-3.700	-5.200		
	COTA	581.271	581.271	580.971		
PLATAFORMA ACABADA LADO DIREITO	PTO.	1	5	6	33	
	DIST.	3.700	3.700	5.200	5.767	
	COTA	581.012	581.012	580.712	581.279	

197+4.73

Cota terreno = 580.77

Cota projeto = 581.142

EMITENTE

oeste ENGENHARIA

OBJETO:

NOTA DE SERVIÇO DE PAVIMENTO ACABADO

ESCALA 1:200

CÓDIGO Estrada Zonalta - Trecho01-364

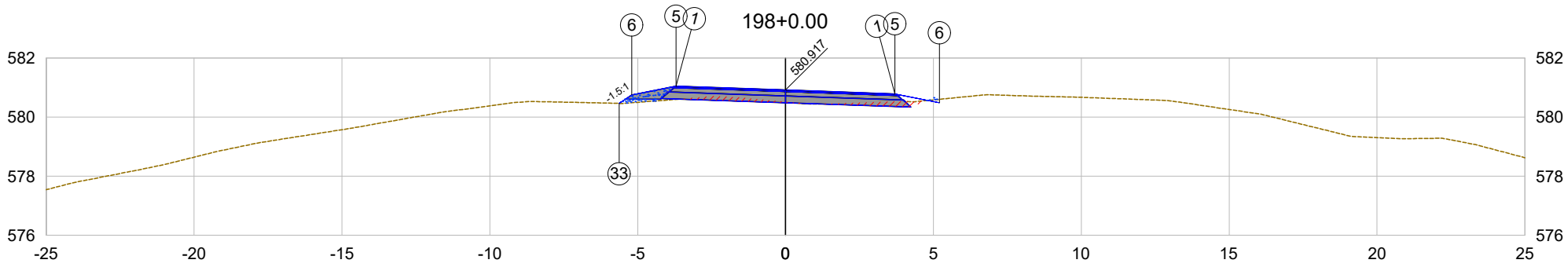

PLATAFORMA ACABADA LADO ESQUERDO	PTO.	1	5	6	33	
	DIST.	-3.700	-3.700	-5.200	-5.622	
	COTA	581.047	581.047	580.747	580.465	
PLATAFORMA ACABADA LADO DIREITO	PTO.	1	5	6		
	DIST.	3.700	3.700	5.200		
	COTA	580.788	580.788	580.488		

198+0.00

Cota terreno = 580.52

Cota projeto = 580.917

EMITENTE

oeste ENGENHARIA

OBJETO:

NOTA DE SERVIÇO DE PAVIMENTO ACABADO

ESCALA 1:200

CÓDIGO

Estrada Zonalta - Trecho01-365

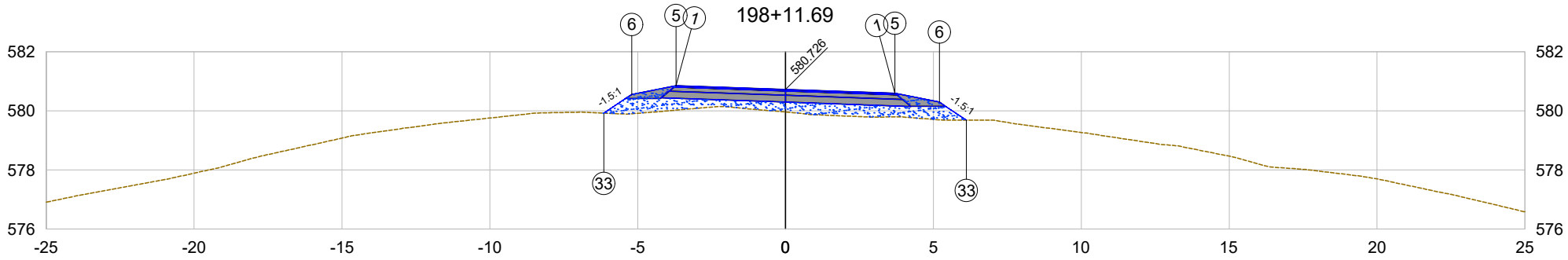

PLATAFORMA ACABADA LADO ESQUERDO	PTO.	1	5	6	33
	DIST.	-3.700	-3.700	-5.200	-6.147
	COTA	580.856	580.856	580.556	579.924
PLATAFORMA ACABADA LADO DIREITO	PTO.	1	5	6	33
	DIST.	3.700	3.700	5.200	6.118
	COTA	580.597	580.597	580.297	579.685

198+11.69

Cota terreno = 579.96

Cota projeto = 580.726

EMITENTE

oeste ENGENHARIA

OBJETO:

NOTA DE SERVIÇO DE PAVIMENTO ACABADO

ESCALA 1:200

CÓDIGO Estrada Zonalta - Trecho01-366

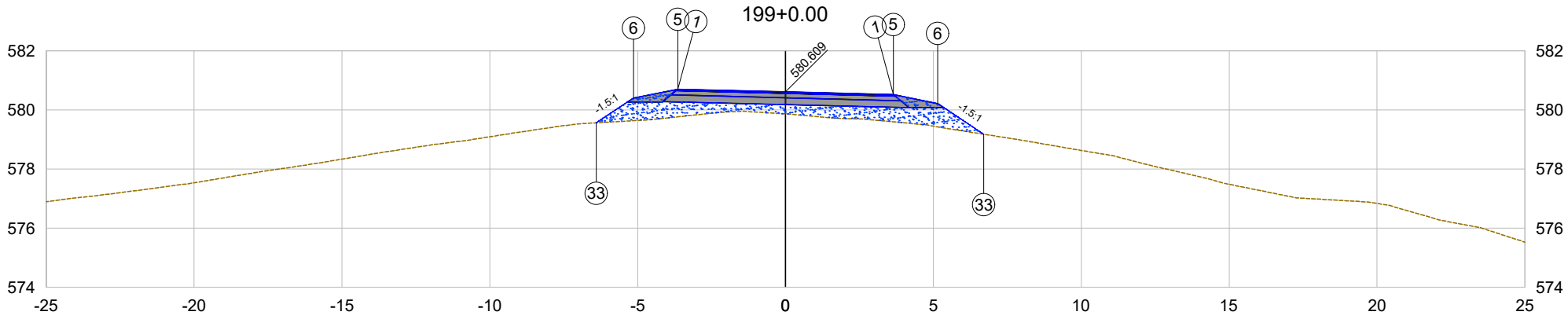

PLATAFORMA ACABADA LADO ESQUERDO	PTO.	1	5	6	33
	DIST.	-3.645	-3.645	-5.145	-6.401
	COTA	580.702	580.702	580.402	579.564
PLATAFORMA ACABADA LADO DIREITO	PTO.	1	5	6	33
	DIST.	3.645	3.645	5.145	6.703
	COTA	580.517	580.517	580.217	579.178

199+0.00

Cota terreno = 579.87

Cota projeto = 580.609

EMITENTE

oeste ENGENHARIA

OBJETO:

NOTA DE SERVIÇO DE PAVIMENTO ACABADO

ESCALA 1:200

CÓDIGO

Estrada Zonalta - Trecho01-367

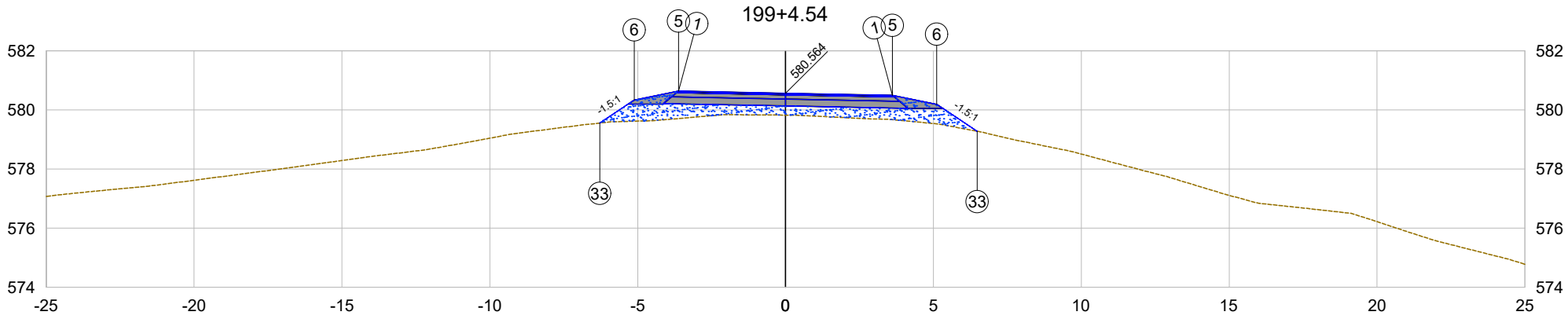

PLATAFORMA ACABADA LADO ESQUERDO	PTO.	1	5	6	33
	DIST.	-3.614	-3.614	-5.114	-6.284
	COTA	580.636	580.636	580.336	579.556
PLATAFORMA ACABADA LADO DIREITO	PTO.	1	5	6	33
	DIST.	3.614	3.614	5.114	6.480
	COTA	580.491	580.491	580.191	579.281

199+4.54

Cota terreno = 579.83

Cota projeto = 580.564

EMITENTE

oeste ENGENHARIA

OBJETO:

NOTA DE SERVIÇO DE PAVIMENTO ACABADO

ESCALA 1:200

CÓDIGO Estrada Zonalta - Trecho01-368

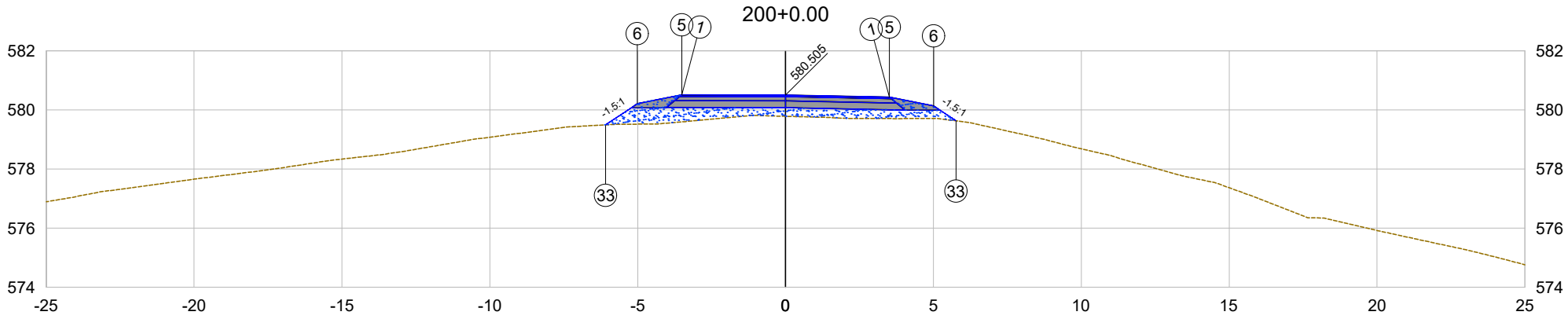

PLATAFORMA ACABADA LADO ESQUERDO	PTO.	1	5	6	33
	DIST.	-3.511	-3.511	-5.011	-6.086
	COTA	580.512	580.512	580.212	579.496
PLATAFORMA ACABADA LADO DIREITO	PTO.	1	5	6	33
	DIST.	3.511	3.511	5.011	5.764
	COTA	580.435	580.435	580.135	579.633

200+0.00

Cota terreno = 579.78

Cota projeto = 580.505

EMITENTE

oeste ENGENHARIA

OBJETO:

NOTA DE SERVIÇO DE PAVIMENTO ACABADO

ESCALA 1:200

CÓDIGO Estrada Zonalta - Trecho01-369

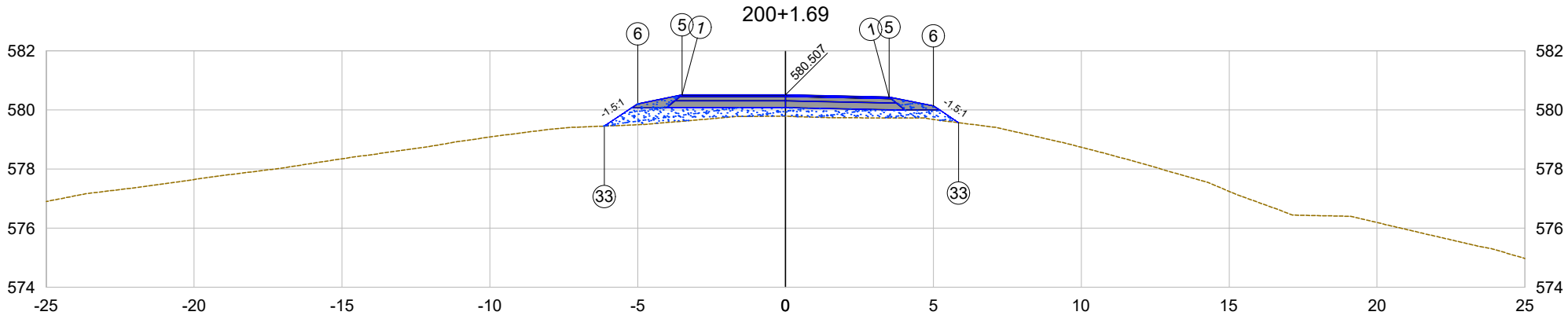

PLATAFORMA ACABADA LADO ESQUERDO	PTO.	1	5	6	33
	DIST.	-3.500	-3.500	-5.000	-6.131
	COTA	580.507	580.507	580.207	579.453
PLATAFORMA ACABADA LADO DIREITO	PTO.	1	5	6	33
	DIST.	3.500	3.500	5.000	5.855
	COTA	580.437	580.437	580.137	579.568

200+1.69

Cota terreno = 579.79

Cota projeto = 580.507

EMITENTE

oeste ENGENHARIA

OBJETO:

NOTA DE SERVIÇO DE PAVIMENTO ACABADO

ESCALA 1:200

CÓDIGO Estrada Zonalta - Trecho01-370

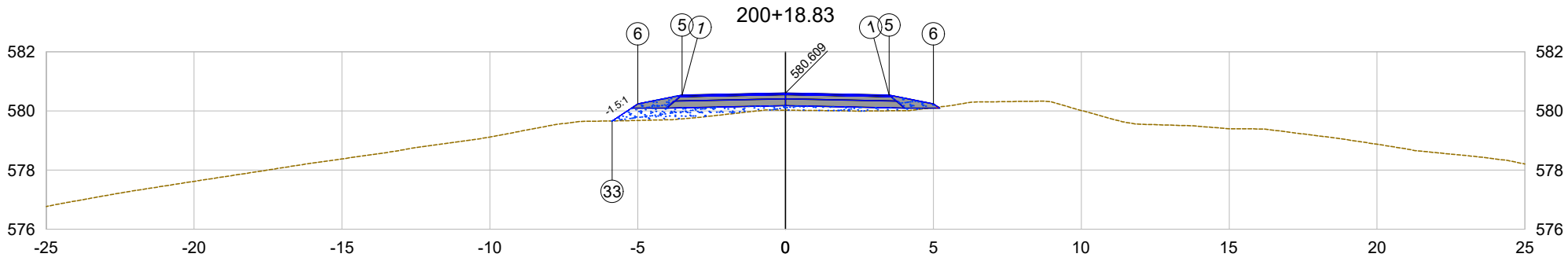

PLATAFORMA ACABADA LADO ESQUERDO	PTO.	1	5	6	33
	DIST.	-3.500	-3.500	-5.000	-5.862
	COTA	580.539	580.539	580.239	579.664
PLATAFORMA ACABADA LADO DIREITO	PTO.	1	5	6	
	DIST.	3.500	3.500	5.000	
	COTA	580.539	580.539	580.239	

200+18.83

Cota terreno = 580.03

Cota projeto = 580.609

EMITENTE

oeste ENGENHARIA

OBJETO:

NOTA DE SERVIÇO DE PAVIMENTO ACABADO

ESCALA 1:200

CÓDIGO Estrada Zonalta - Trecho01-371

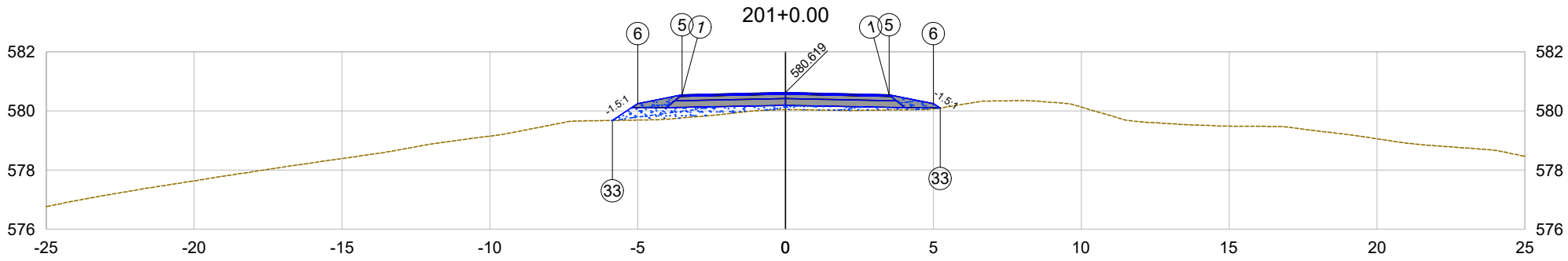

PLATAFORMA ACABADA LADO ESQUERDO	PTO.	1	5	6	33	
	DIST.	-3.500	-3.500	-5.000	-5.855	
	COTA	580.549	580.549	580.249	579.679	
PLATAFORMA ACABADA LADO DIREITO	PTO.	1	5	6	33	
	DIST.	3.500	3.500	5.000	5.226	
	COTA	580.549	580.549	580.249	580.098	

201+0.00

Cota terreno = 580.05

Cota projeto = 580.619

EMITENTE

oeste ENGENHARIA

OBJETO:

NOTA DE SERVIÇO DE PAVIMENTO ACABADO

ESCALA 1:200

CÓDIGO Estrada Zonalta - Trecho01-372

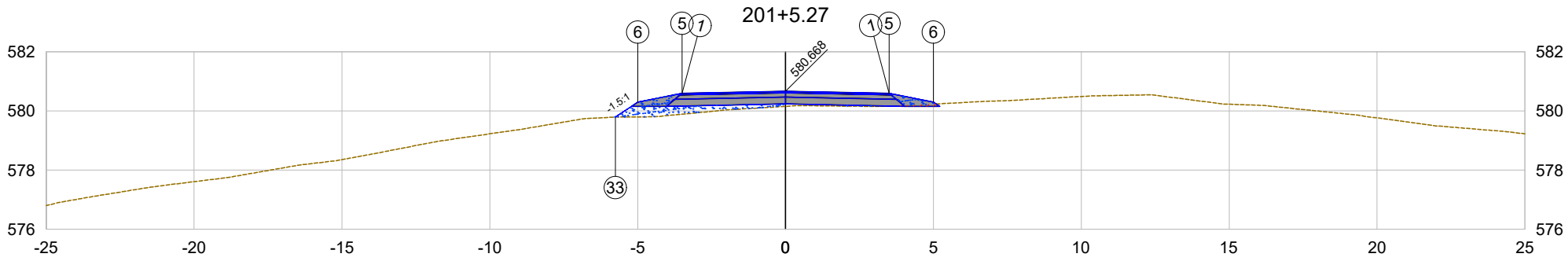

PLATAFORMA ACABADA LADO ESQUERDO	PTO.	1	5	6	33
	DIST.	-3.500	-3.500	-5.000	-5.756
	COTA	580.598	580.598	580.298	579.794
PLATAFORMA ACABADA LADO DIREITO	PTO.	1	5	6	
	DIST.	3.500	3.500	5.000	
	COTA	580.598	580.598	580.298	

201+5.27

Cota terreno = 580.16

Cota projeto = 580.668

EMITENTE

oeste ENGENHARIA

OBJETO:

NOTA DE SERVIÇO DE PAVIMENTO ACABADO

ESCALA 1:200

CÓDIGO

Estrada Zonalta - Trecho01-373

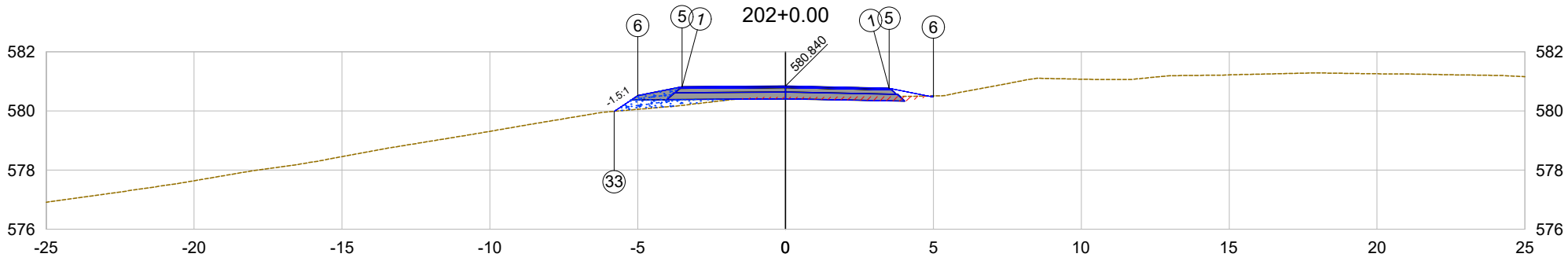

PLATAFORMA ACABADA LADO ESQUERDO	PTO.	1	5	6	33	
	DIST.	-3.500	-3.500	-5.000	-5.795	
	COTA	580.818	580.818	580.518	579.988	
PLATAFORMA ACABADA LADO DIREITO	PTO.	1	5	6		
	DIST.	3.500	3.500	5.000		
	COTA	580.770	580.770	580.470		

202+0.00

Cota terreno = 580.47

Cota projeto = 580.840

EMITENTE

oeste ENGENHARIA

OBJETO:

NOTA DE SERVIÇO DE PAVIMENTO ACABADO

ESCALA 1:200

CÓDIGO Estrada Zonalta - Trecho01-374

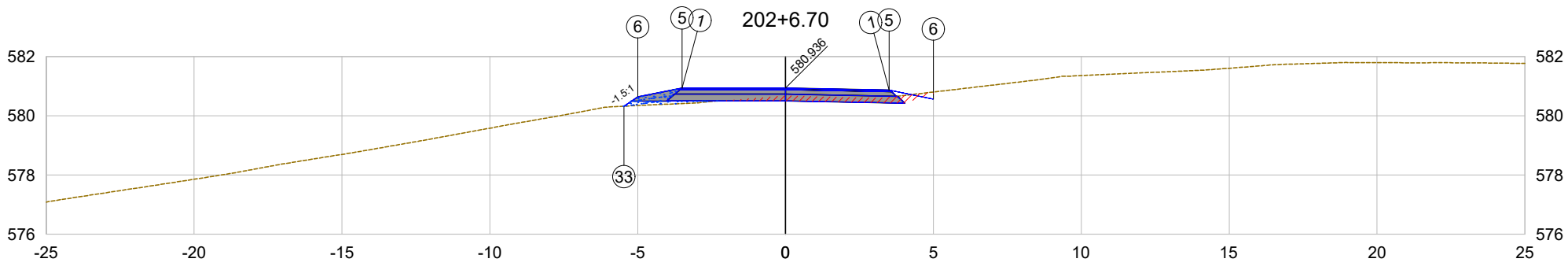

PLATAFORMA ACABADA LADO ESQUERDO	PTO.	1	5	6	33	
	DIST.	-3.500	-3.500	-5.000	-5.466	
	COTA	580.936	580.936	580.636	580.325	
PLATAFORMA ACABADA LADO DIREITO	PTO.	1	5	6		
	DIST.	3.500	3.500	5.000		
	COTA	580.866	580.866	580.566		

202+6.70

Cota terreno = 580.67

Cota projeto = 580.936

EMITENTE

oeste ENGENHARIA

OBJETO:

NOTA DE SERVIÇO DE PAVIMENTO ACABADO

ESCALA 1:200

CÓDIGO

Estrada Zonalta - Trecho01-375

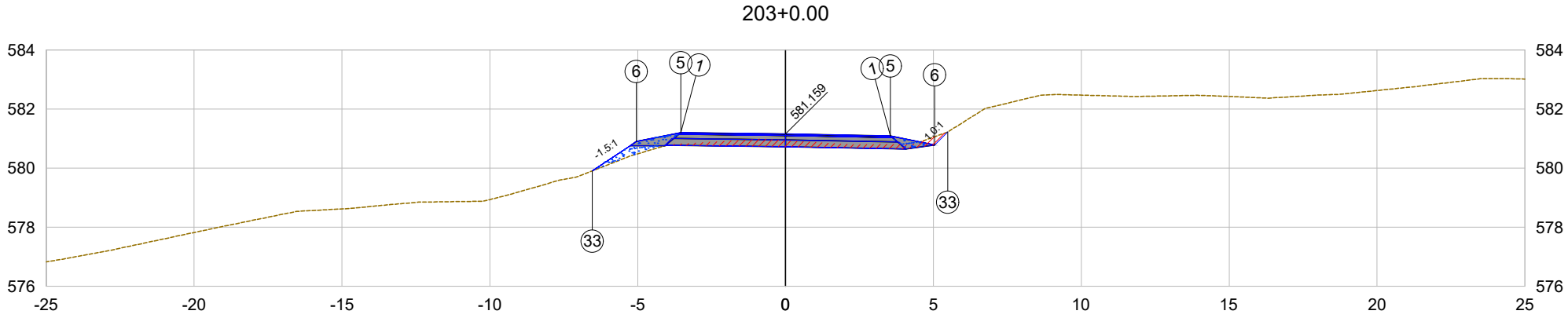

PLATAFORMA ACABADA LADO ESQUERDO	PTO.	1	5	6	33	
	DIST.	-3.544	-3.544	-5.044	-6.533	
	COTA	581.203	581.203	580.903	579.910	
PLATAFORMA ACABADA LADO DIREITO	PTO.	1	5	6	33	
	DIST.	3.544	3.544	5.044	5.482	
	COTA	581.088	581.088	580.788	581.225	

203+0.00

Cota terreno = 580.94

Cota projeto = 581.159

EMITENTE

oeste ENGENHARIA

OBJETO:

NOTA DE SERVIÇO DE PAVIMENTO ACABADO

ESCALA 1:200

CÓDIGO Estrada Zonalta - Trecho01-376

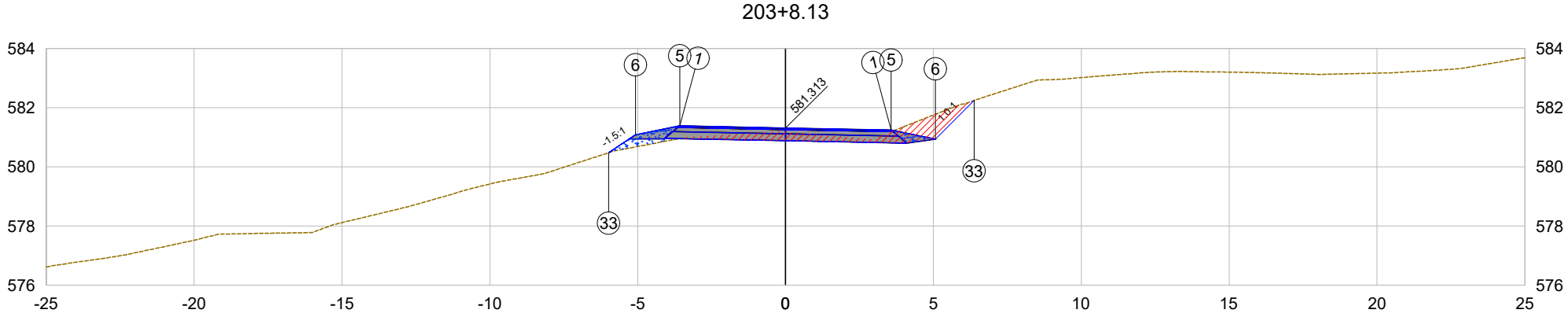

PLATAFORMA ACABADA LADO ESQUERDO	PTO. DIST. COTA	1 -3.571 581.384		5 -3.571 581.384	6 -5.071 581.084	33 -5.983 580.476
PLATAFORMA ACABADA LADO DIREITO	PTO. DIST. COTA	1 3.571 581.242		5 3.571 581.242	6 5.071 580.942	33 6.376 582.246

203+8.13	EMITENTE	OBJETO: NOTA DE SERVIÇO DE PAVIMENTO ACABADO
Cota terreno = 581.17 Cota projeto = 581.313	oeste ENGENHARIA	ESCALA 1:200 / CÓDIGO Estrada Zonalta - Trecho01-377

203+16.70

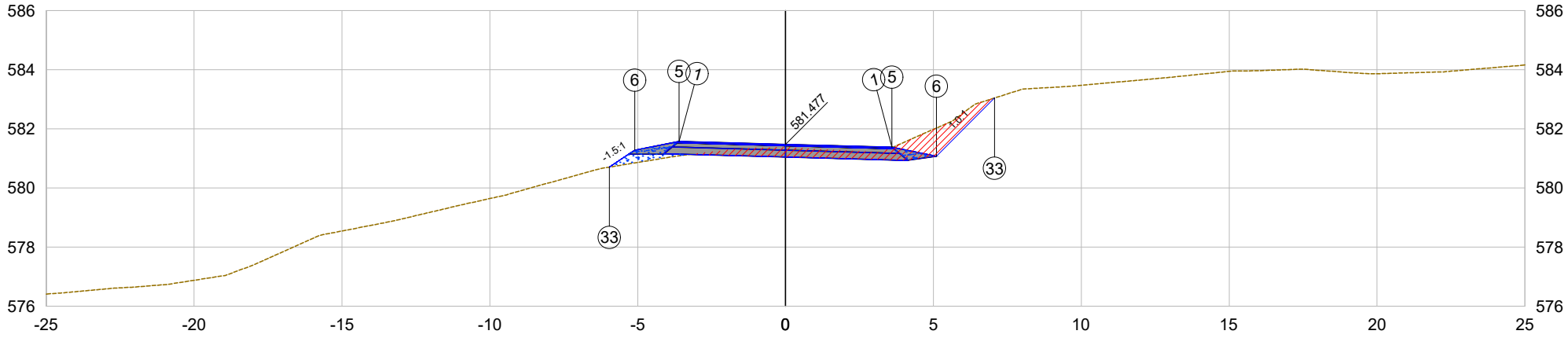

PLATAFORMA ACABADA LADO ESQUERDO	PTO.	1	5	6	33
	DIST.	-3.600	-3.600	-5.100	-5.954
	COTA	581.578	581.578	581.278	580.708
PLATAFORMA ACABADA LADO DIREITO	PTO.	1	5	6	33
	DIST.	3.600	3.600	5.100	7.068
	COTA	581.376	581.376	581.076	583.045

203+16.70

Cota terreno = 581.37

Cota projeto = 581.477

EMITENTE

oeste ENGENHARIA

OBJETO:

NOTA DE SERVIÇO DE PAVIMENTO ACABADO

ESCALA 1:200

CÓDIGO

Estrada Zonalta - Trecho01-378

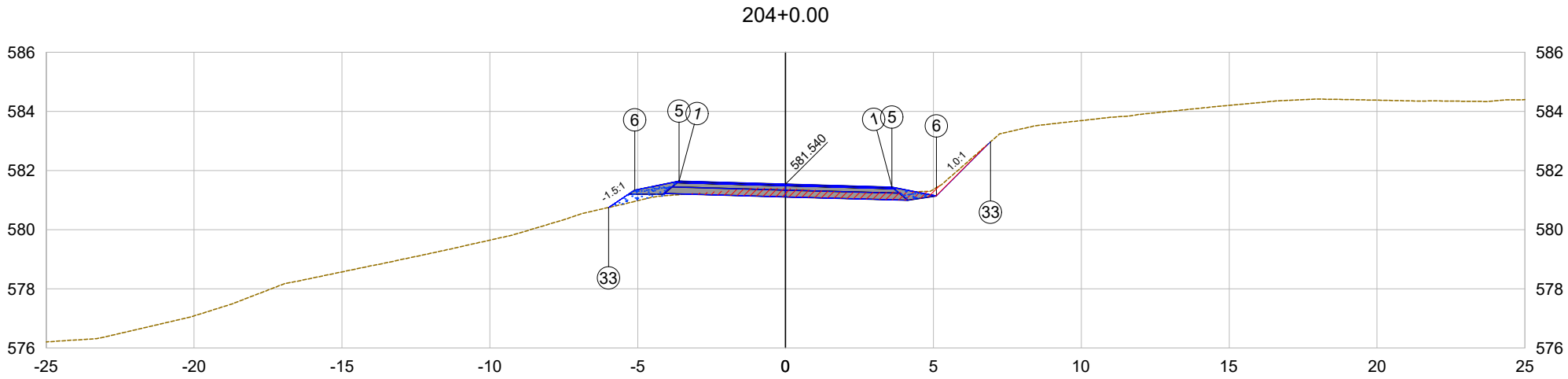

PLATAFORMA ACABADA LADO ESQUERDO	PTO.	1	5	6	33
	DIST.	-3.600	-3.600	-5.100	-5.984
	COTA	581.641	581.641	581.341	580.752
PLATAFORMA ACABADA LADO DIREITO	PTO.	1	5	6	33
	DIST.	3.600	3.600	5.100	6.935
	COTA	581.440	581.440	581.140	582.974

204+0.00

Cota terreno = 581.39

Cota projeto = 581.540

EMITENTE

oeste ENGENHARIA

OBJETO:

NOTA DE SERVIÇO DE PAVIMENTO ACABADO

ESCALA 1:200

CÓDIGO Estrada Zonalta - Trecho01-379

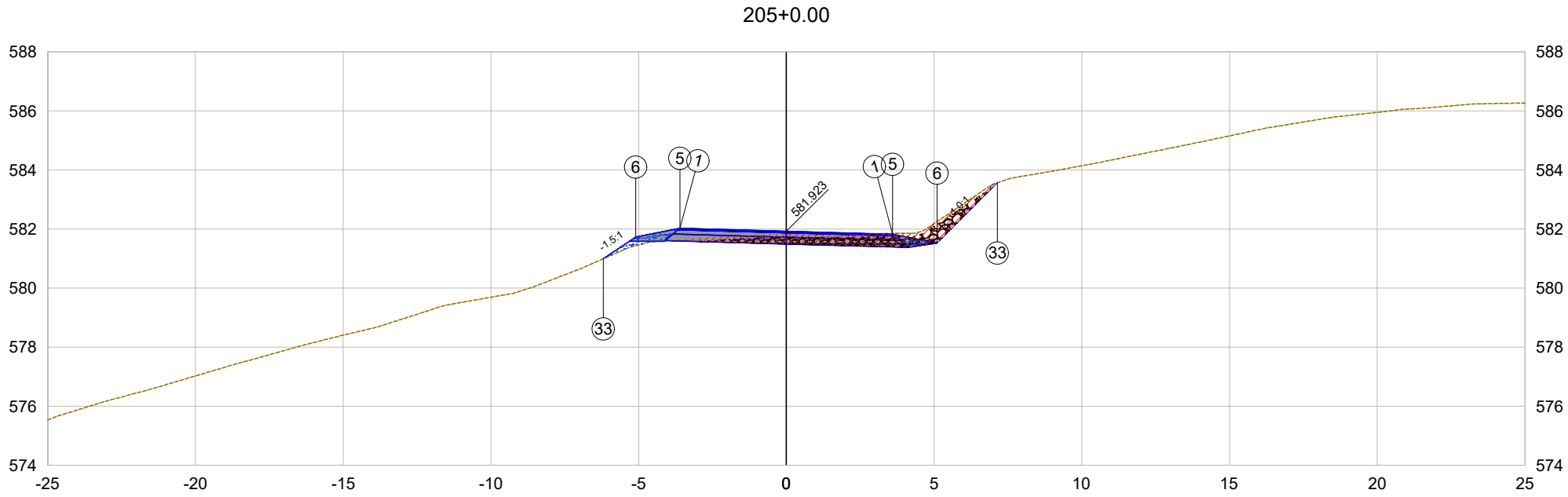

PLATAFORMA ACABADA LADO ESQUERDO	PTO.	1	5	6	33	
	DIST.	-3.600	-3.600	-5.100	-6.194	
	COTA	582.024	582.024	581.724	580.995	
PLATAFORMA ACABADA LADO DIREITO	PTO.	1	5	6	33	
	DIST.	3.600	3.600	5.100	7.144	
	COTA	581.823	581.823	581.523	583.567	

205+0.00

Cota terreno = 581.84

Cota projeto = 581.923

EMITENTE

oeste ENGENHARIA

OBJETO:

NOTA DE SERVIÇO DE PAVIMENTO ACABADO

ESCALA 1:200

CÓDIGO

Estrada Zonalta - Trecho01-380

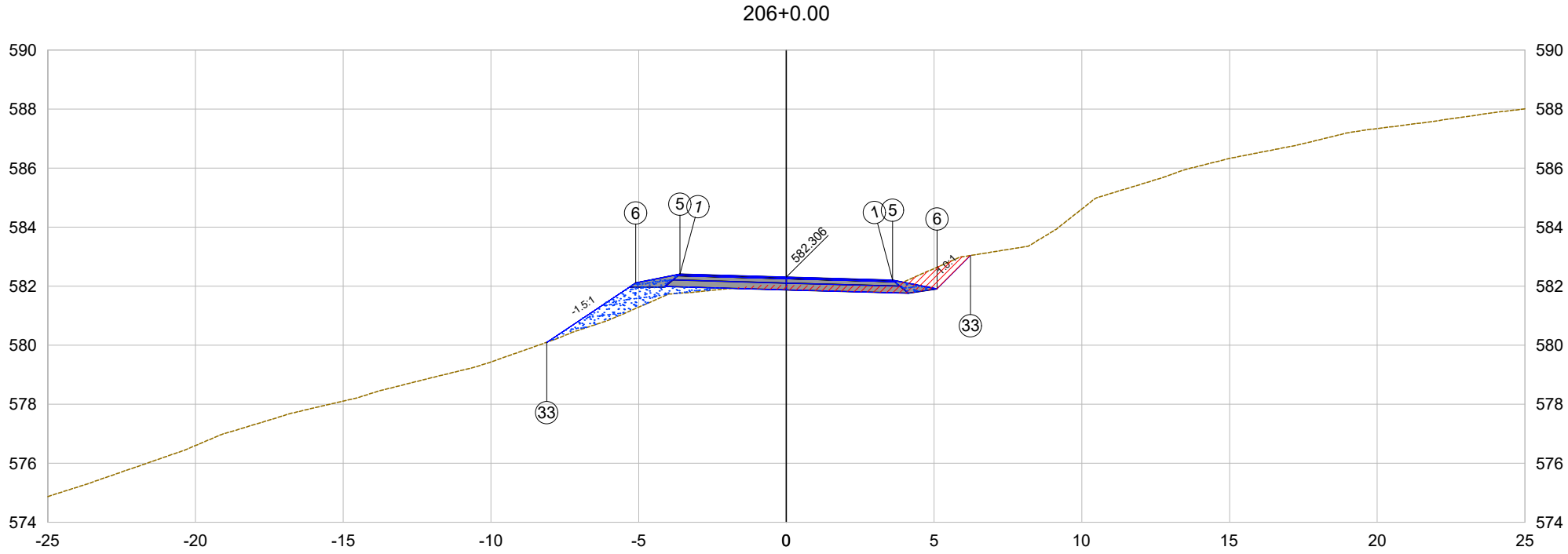

PLATAFORMA ACABADA LADO ESQUERDO	PTO.	1	5	6	33	
	DIST.	-3.600	-3.600	-5.100	-8.113	
	COTA	582.407	582.407	582.107	580.099	
PLATAFORMA ACABADA LADO DIREITO	PTO.	1	5	6	33	
	DIST.	3.600	3.600	5.100	6.234	
	COTA	582.206	582.206	581.906	583.039	

206+0.00

Cota terreno = 582.03

Cota projeto = 582.306

EMITENTE

oeste ENGENHARIA

OBJETO:

NOTA DE SERVIÇO DE PAVIMENTO ACABADO

ESCALA 1:200

CÓDIGO Estrada Zonalta - Trecho01-381

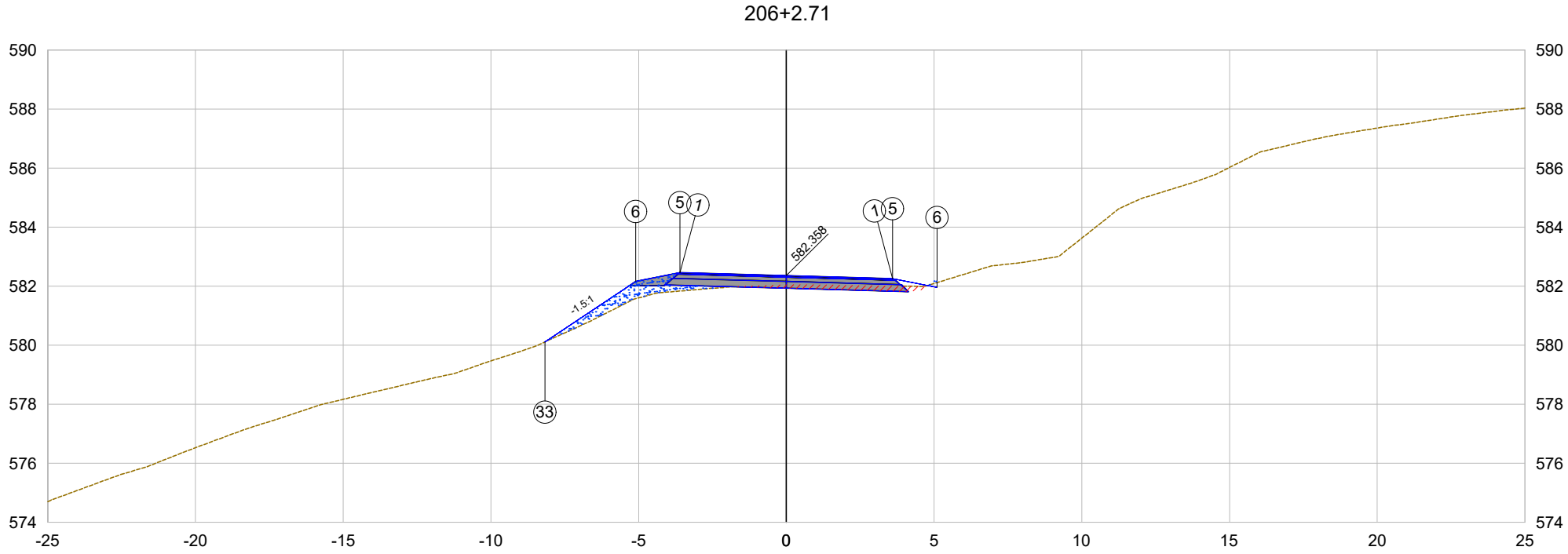

PLATAFORMA ACABADA LADO ESQUERDO	PTO.	1	5	6	33
	DIST.	-3.600	-3.600	-5.100	-8.172
	COTA	582.459	582.459	582.159	580.111
PLATAFORMA ACABADA LADO DIREITO	PTO.	1	5	6	
	DIST.	3.600	3.600	5.100	
	COTA	582.257	582.257	581.957	

206+2.71

Cota terreno = 582.05

Cota projeto = 582.358

EMITENTE

oeste ENGENHARIA

OBJETO:

NOTA DE SERVIÇO DE PAVIMENTO ACABADO

ESCALA 1:200

CÓDIGO

Estrada Zonalta - Trecho01-382

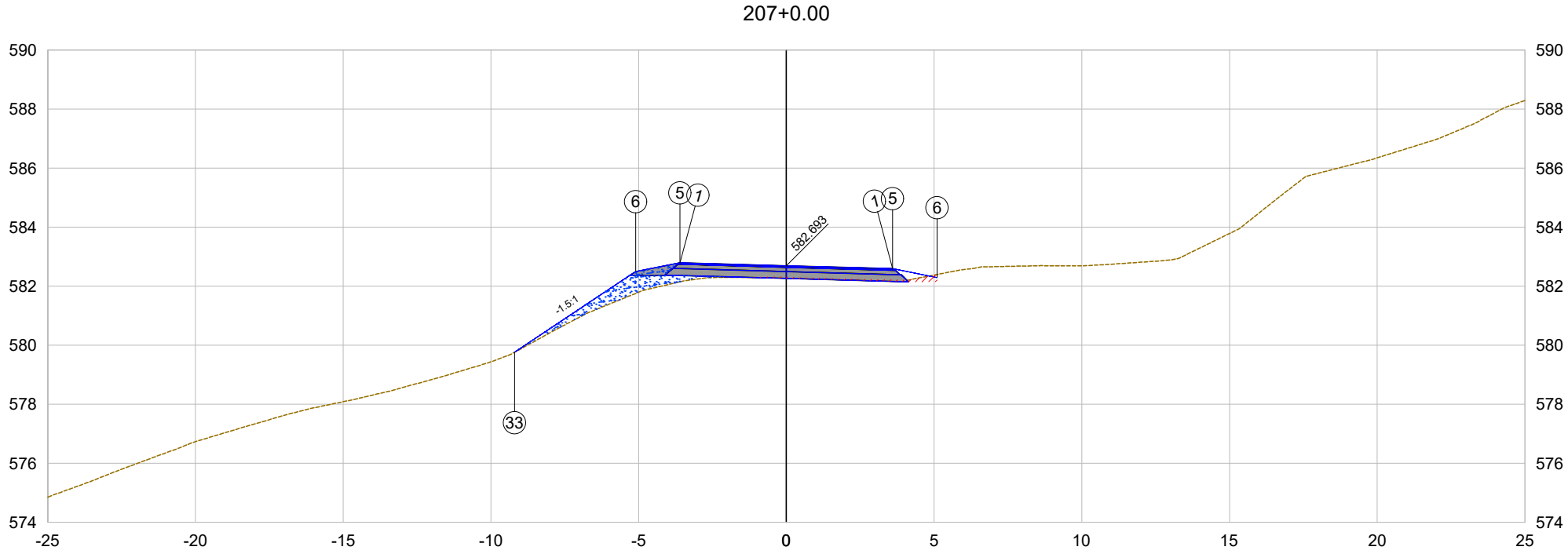

PLATAFORMA ACABADA LADO ESQUERDO	PTO.	1	5	6	33	
	DIST.	-3.600	-3.600	-5.100	-9.202	
	COTA	582.794	582.794	582.494	579.759	
PLATAFORMA ACABADA LADO DIREITO	PTO.	1	5	6		
	DIST.	3.600	3.600	5.100		
	COTA	582.592	582.592	582.292		

207+0.00

Cota terreno = 582.31

Cota projeto = 582.693

EMITENTE

oeste ENGENHARIA

OBJETO:

NOTA DE SERVIÇO DE PAVIMENTO ACABADO

ESCALA 1:200

CÓDIGO Estrada Zonalta - Trecho01-383

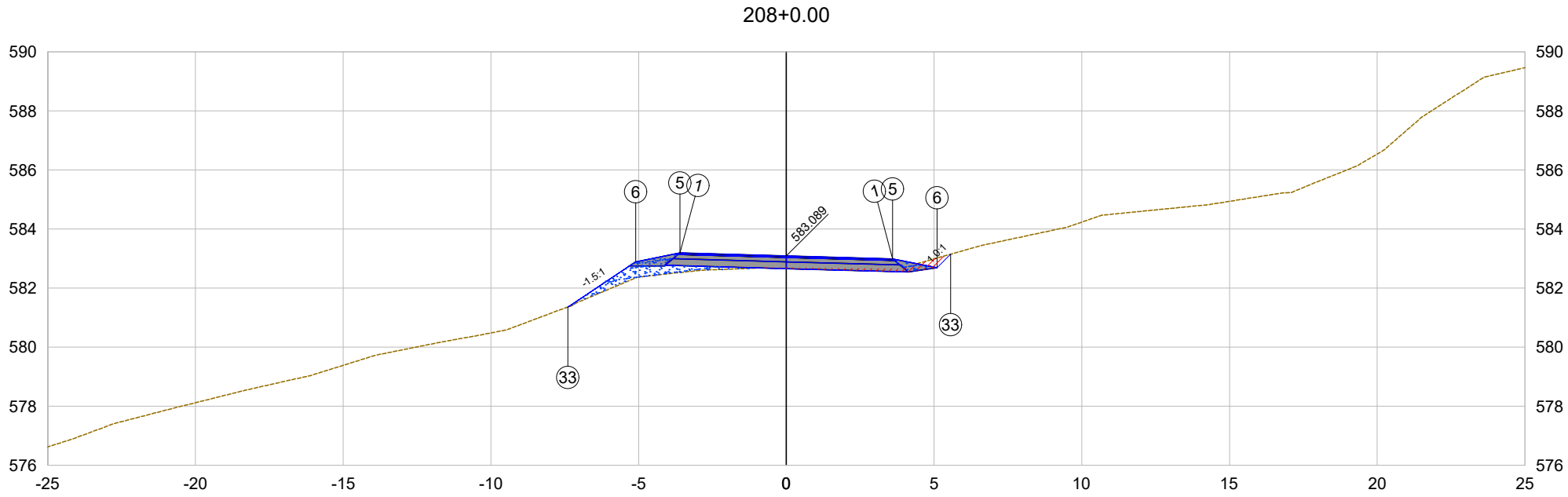

PLATAFORMA ACABADA LADO ESQUERDO	PTO.	1	5	6	33	
	DIST.	-3.600	-3.600	-5.100	-7.398	
	COTA	583.190	583.190	582.890	581.358	
PLATAFORMA ACABADA LADO DIREITO	PTO.	1	5	6	33	
	DIST.	3.600	3.600	5.100	5.557	
	COTA	582.988	582.988	582.688	583.145	

208+0.00

Cota terreno = 582.69

Cota projeto = 583.089

EMITENTE

oeste ENGENHARIA

OBJETO:

NOTA DE SERVIÇO DE PAVIMENTO ACABADO

ESCALA 1:200

CÓDIGO

Estrada Zonalta - Trecho01-384

208+8.72

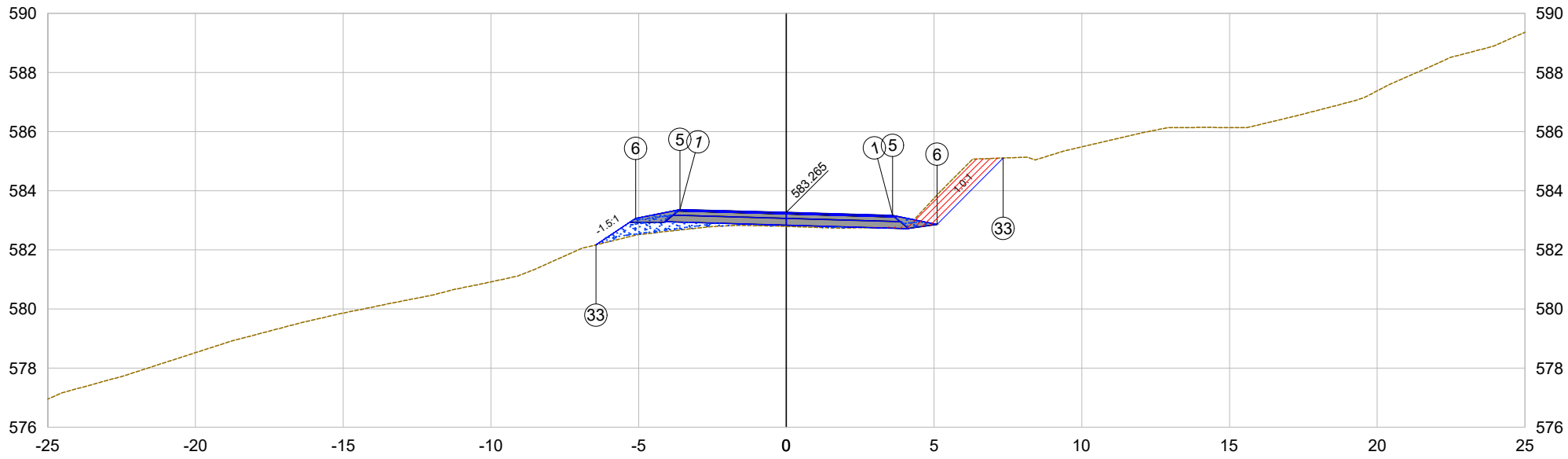

PLATAFORMA ACABADA LADO ESQUERDO	PTO.	1	5	6	33	
	DIST.	-3.600	-3.600	-5.100	-6.445	
	COTA	583.366	583.366	583.066	582.169	
PLATAFORMA ACABADA LADO DIREITO	PTO.	1	5	6	33	
	DIST.	3.600	3.600	5.100	7.343	
	COTA	583.164	583.164	582.864	585.107	

208+8.72

Cota terreno = 582.80

Cota projeto = 583.265

EMITENTE

oeste ENGENHARIA

OBJETO:

NOTA DE SERVIÇO DE PAVIMENTO ACABADO

ESCALA 1:200

CÓDIGO

Estrada Zonalta - Trecho01-385

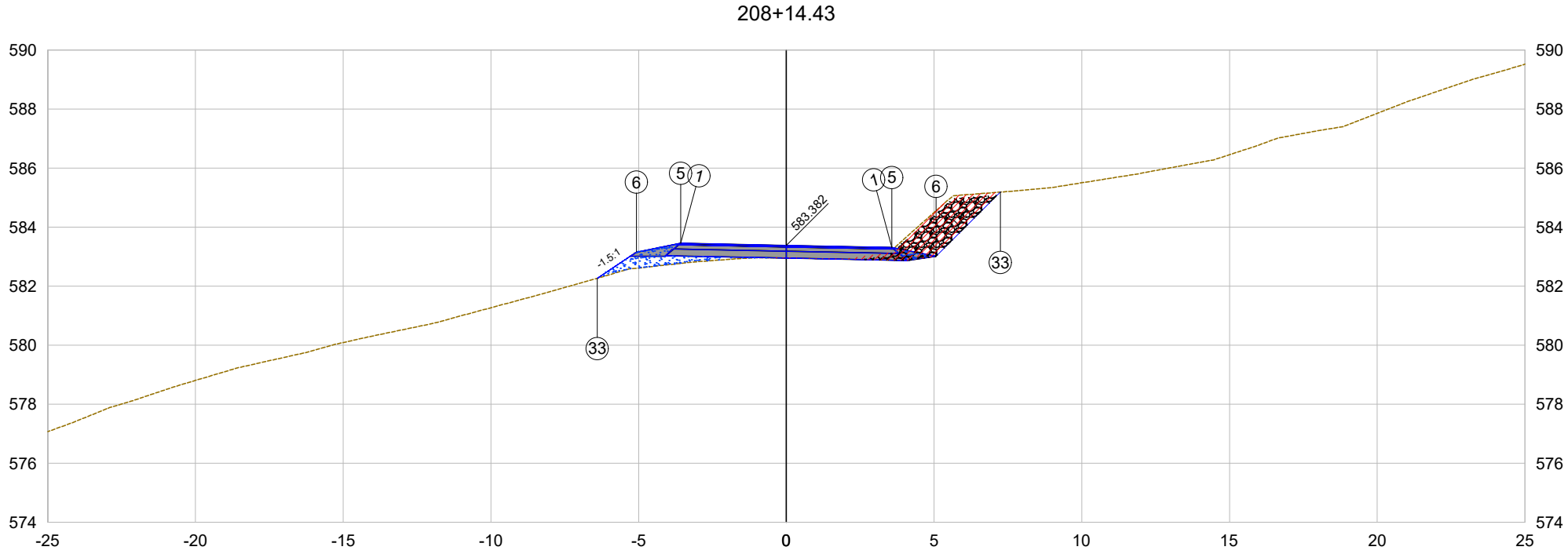

PLATAFORMA ACABADA LADO ESQUERDO	PTO.	1	5	6	33
	DIST.	-3.571	-3.571	-5.071	-6.399
	COTA	583.453	583.453	583.153	582.268
PLATAFORMA ACABADA LADO DIREITO	PTO.	1	5	6	33
	DIST.	3.571	3.571	5.071	7.249
	COTA	583.310	583.310	583.010	585.188

208+14.43

Cota terreno = 582.96

Cota projeto = 583.382

EMITENTE

oeste ENGENHARIA

OBJETO:

NOTA DE SERVIÇO DE PAVIMENTO ACABADO

ESCALA 1:200

CÓDIGO Estrada Zonalta - Trecho01-386

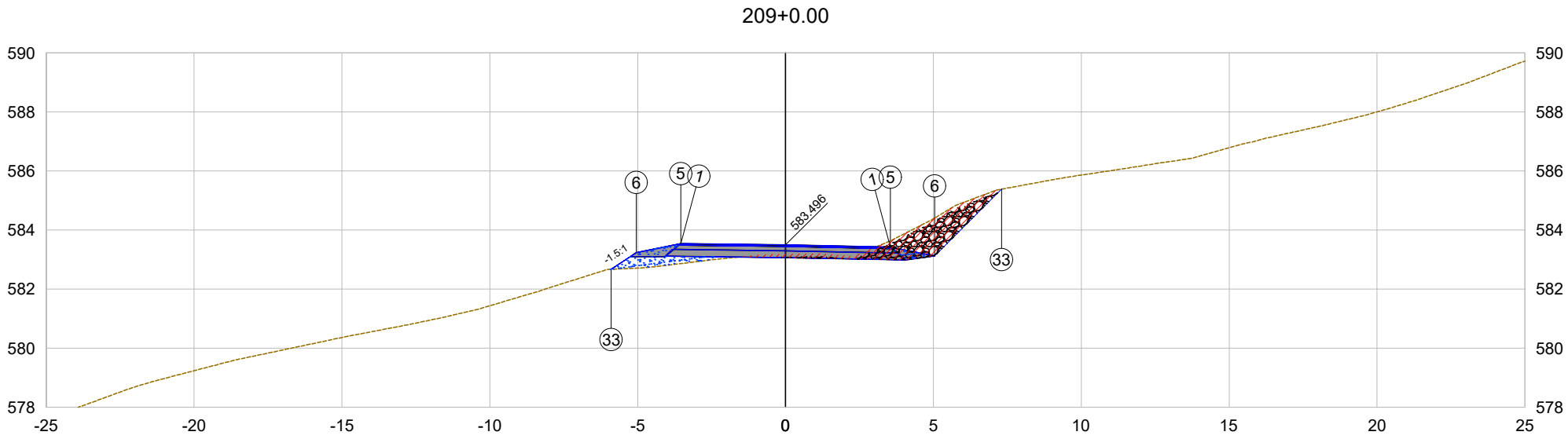

PLATAFORMA ACABADA LADO ESQUERDO	PTO.	1	5	6	33	
	DIST.	-3.544	-3.544	-5.044	-5.895	
	COTA	583.539	583.539	583.239	582.672	
PLATAFORMA ACABADA LADO DIREITO	PTO.	1	5	6	33	
	DIST.	3.544	3.544	5.044	7.303	
	COTA	583.425	583.425	583.125	585.385	

209+0.00

Cota terreno = 583.18

Cota projeto = 583.496

EMITENTE

oeste ENGENHARIA

OBJETO:

NOTA DE SERVIÇO DE PAVIMENTO ACABADO

ESCALA 1:200

CÓDIGO

Estrada Zonalta - Trecho01-387

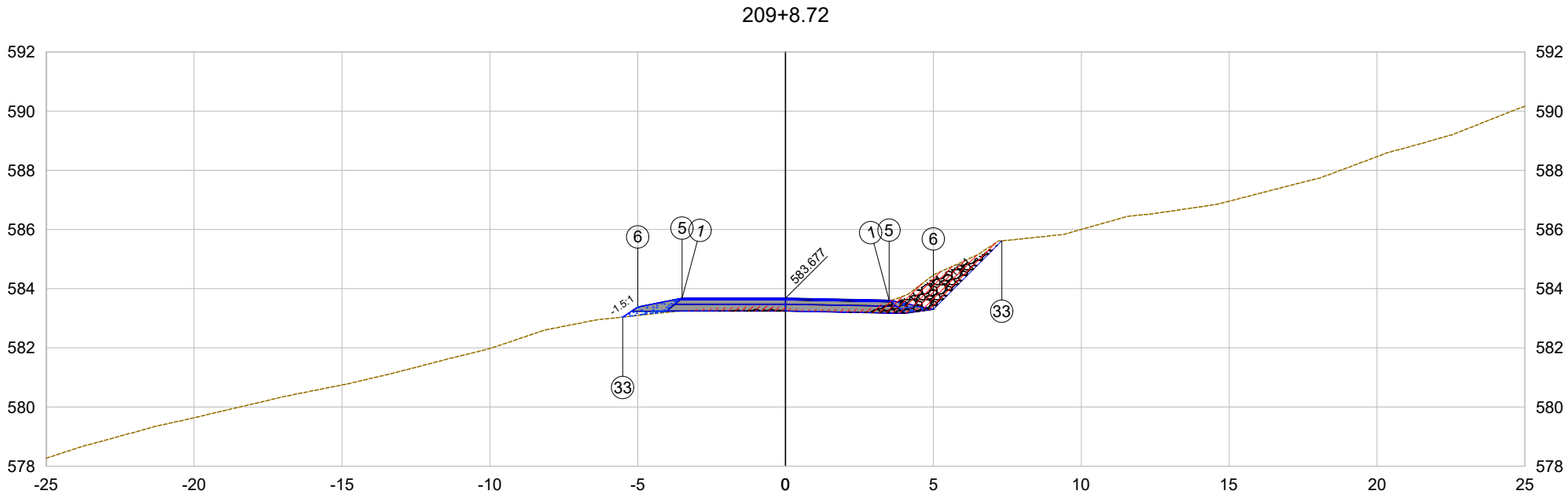

PLATAFORMA ACABADA LADO ESQUERDO	PTO.	1	5	6	33	
	DIST.	-3.500	-3.500	-5.000	-5.506	
	COTA	583.677	583.677	583.377	583.040	
PLATAFORMA ACABADA LADO DIREITO	PTO.	1	5	6	33	
	DIST.	3.500	3.500	5.000	7.311	
	COTA	583.607	583.607	583.307	585.617	

209+8.72

Cota terreno = 583.35

Cota projeto = 583.677

EMITENTE

oeste ENGENHARIA

OBJETO:

NOTA DE SERVIÇO DE PAVIMENTO ACABADO

ESCALA 1:200

CÓDIGO Estrada Zonalta - Trecho01-388

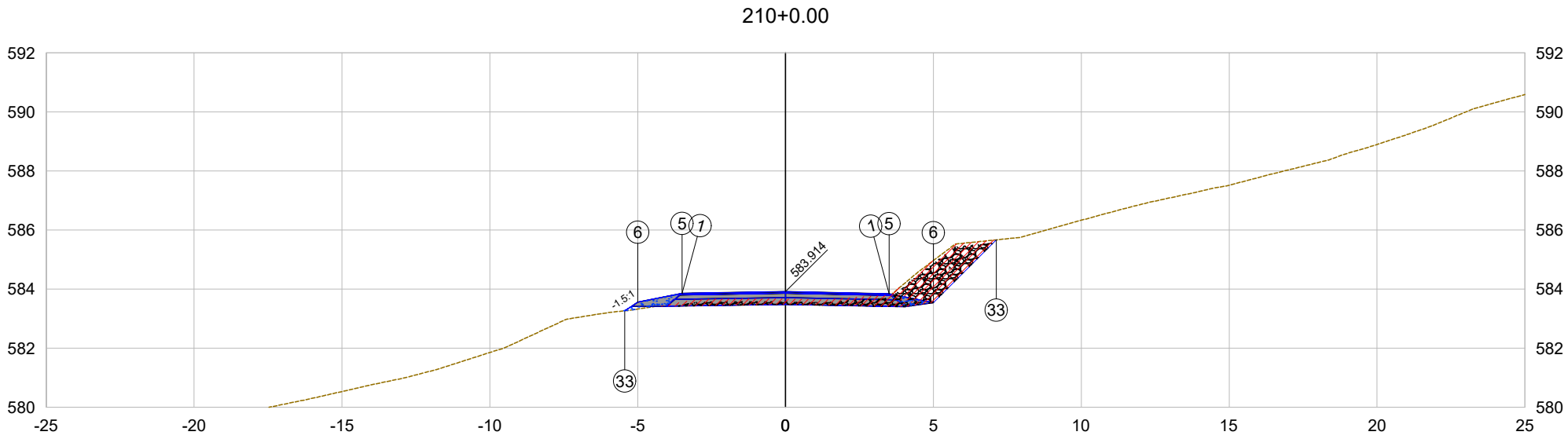

PLATAFORMA ACABADA LADO ESQUERDO	PTO.	1	5	6	33
	DIST.	-3.500	-3.500	-5.000	-5.436
	COTA	583.858	583.858	583.558	583.268
PLATAFORMA ACABADA LADO DIREITO	PTO.	1	5	6	33
	DIST.	3.500	3.500	5.000	7.124
	COTA	583.844	583.844	583.544	585.668

210+0.00

Cota terreno = 583.67

Cota projeto = 583.914

EMITENTE

oeste ENGENHARIA

OBJETO:

NOTA DE SERVIÇO DE PAVIMENTO ACABADO

ESCALA 1:200

CÓDIGO Estrada Zonalta - Trecho01-389

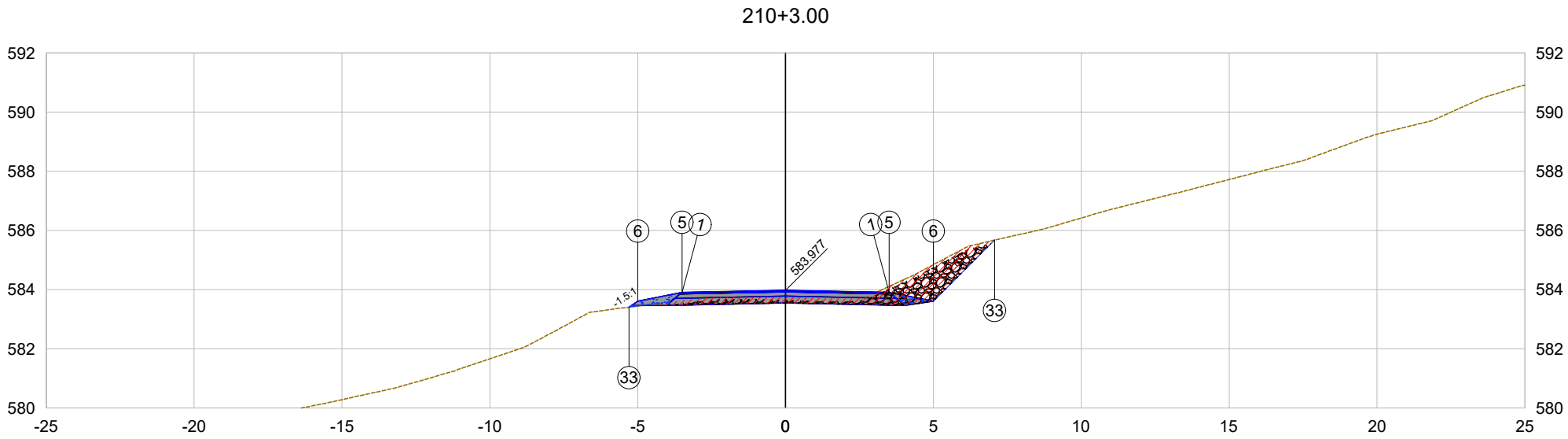

PLATAFORMA ACABADA LADO ESQUERDO	PTO.	1	5	6	33
	DIST.	-3.500	-3.500	-5.000	-5.297
	COTA	583.907	583.907	583.607	583.409
PLATAFORMA ACABADA LADO DIREITO	PTO.	1	5	6	33
	DIST.	3.500	3.500	5.000	7.070
	COTA	583.907	583.907	583.607	585.677

210+3.00

Cota terreno = 583.73

Cota projeto = 583.977

EMITENTE

oeste ENGENHARIA

OBJETO:

NOTA DE SERVIÇO DE PAVIMENTO ACABADO

ESCALA 1:200

CÓDIGO

Estrada Zonalta - Trecho01-390

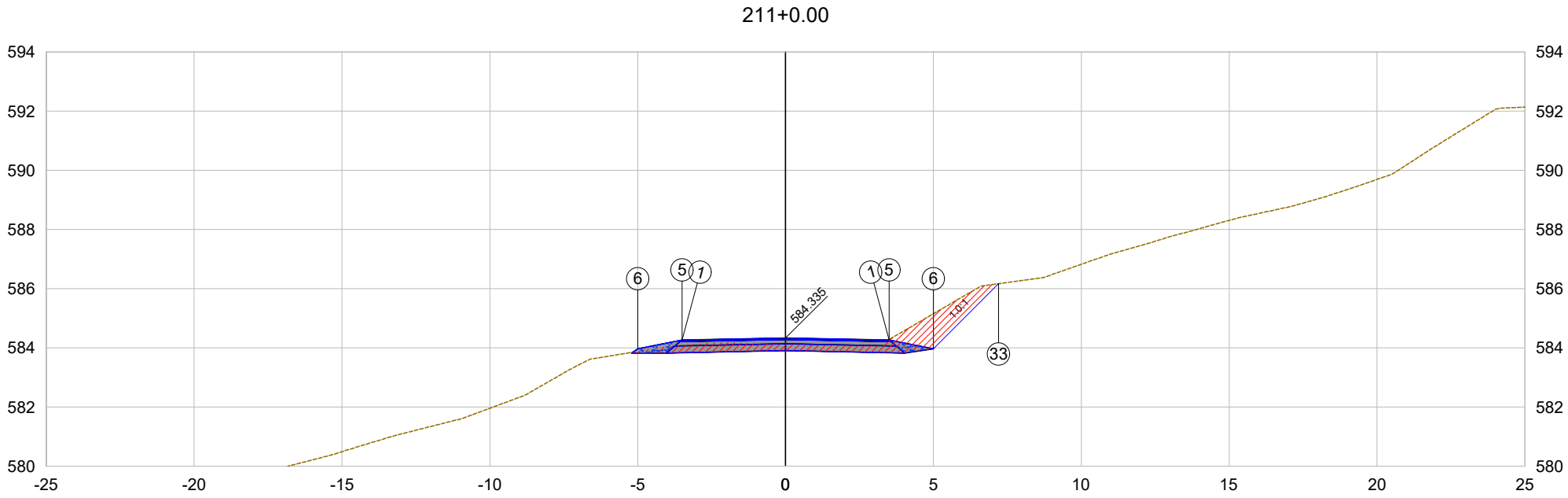

PLATAFORMA ACABADA LADO ESQUERDO	PTO.	1	5	6		
	DIST.	-3.500	-3.500	-5.000		
	COTA	584.265	584.265	583.965		
PLATAFORMA ACABADA LADO DIREITO	PTO.	1	5	6	33	
	DIST.	3.500	3.500	5.000	7.204	
	COTA	584.265	584.265	583.965	586.170	

211+0.00

Cota terreno = 584.11

Cota projeto = 584.335

EMITENTE

oeste ENGENHARIA

OBJETO:

NOTA DE SERVIÇO DE PAVIMENTO ACABADO

ESCALA 1:200

CÓDIGO Estrada Zonalta - Trecho01-391

212+0.00

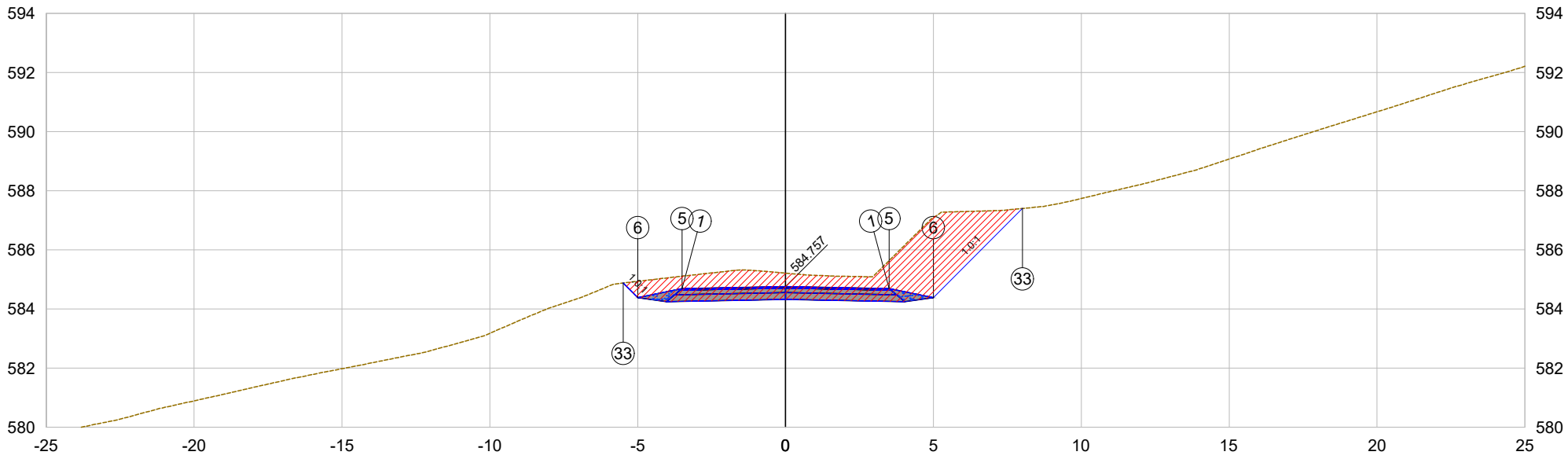

PLATAFORMA ACABADA LADO ESQUERDO	PTO.	1	5	6	33	
	DIST.	-3.500	-3.500	-5.000	-5.492	
	COTA	584.687	584.687	584.387	584.878	
PLATAFORMA ACABADA LADO DIREITO	PTO.	1	5	6	33	
	DIST.	3.500	3.500	5.000	8.014	
	COTA	584.687	584.687	584.387	587.401	

212+0.00

Cota terreno = 585.21

Cota projeto = 584.757

EMITENTE

oeste ENGENHARIA

OBJETO:

NOTA DE SERVIÇO DE PAVIMENTO ACABADO

ESCALA 1:200

CÓDIGO

Estrada Zonalta - Trecho01-392

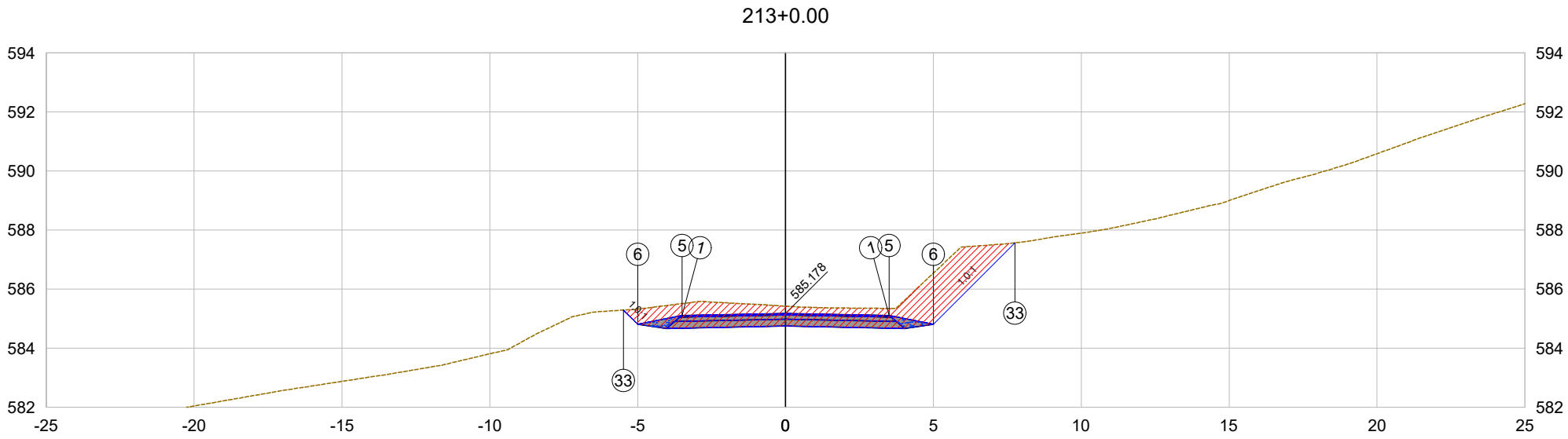

PLATAFORMA ACABADA LADO ESQUERDO	PTO.	1	5	6	33	
	DIST.	-3.500	-3.500	-5.000	-5.482	
	COTA	585.108	585.108	584.808	585.290	
PLATAFORMA ACABADA LADO DIREITO	PTO.	1	5	6	33	
	DIST.	3.500	3.500	5.000	7.760	
	COTA	585.108	585.108	584.808	587.568	

213+0.00

Cota terreno = 585.42

Cota projeto = 585.178

EMITENTE

oeste ENGENHARIA

OBJETO:

NOTA DE SERVIÇO DE PAVIMENTO ACABADO

ESCALA 1:200

CÓDIGO Estrada Zonalta - Trecho01-393

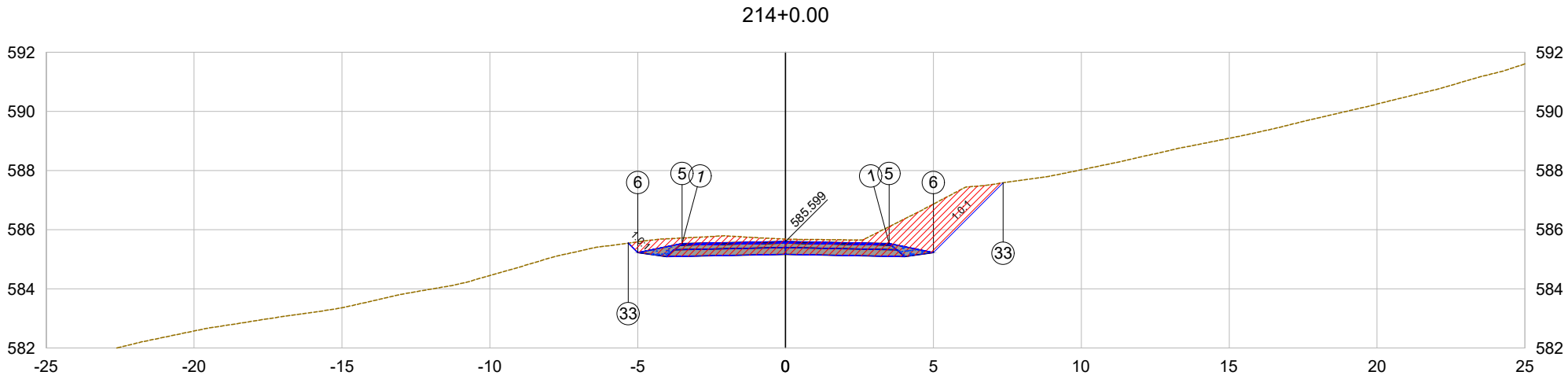

PLATAFORMA ACABADA LADO ESQUERDO	PTO.	1	5	6	33	
	DIST.	-3.500	-3.500	-5.000	-5.317	
	COTA	585.529	585.529	585.229	585.547	
PLATAFORMA ACABADA LADO DIREITO	PTO.	1	5	6	33	
	DIST.	3.500	3.500	5.000	7.357	
	COTA	585.529	585.529	585.229	587.586	

214+0.00	EMITENTE	OBJETO: NOTA DE SERVIÇO DE PAVIMENTO ACABADO
Cota terreno = 585.68 Cota projeto = 585.599	oeste ENGENHARIA	ESCALA 1:200 / CÓDIGO Estrada Zonalta - Trecho01-394

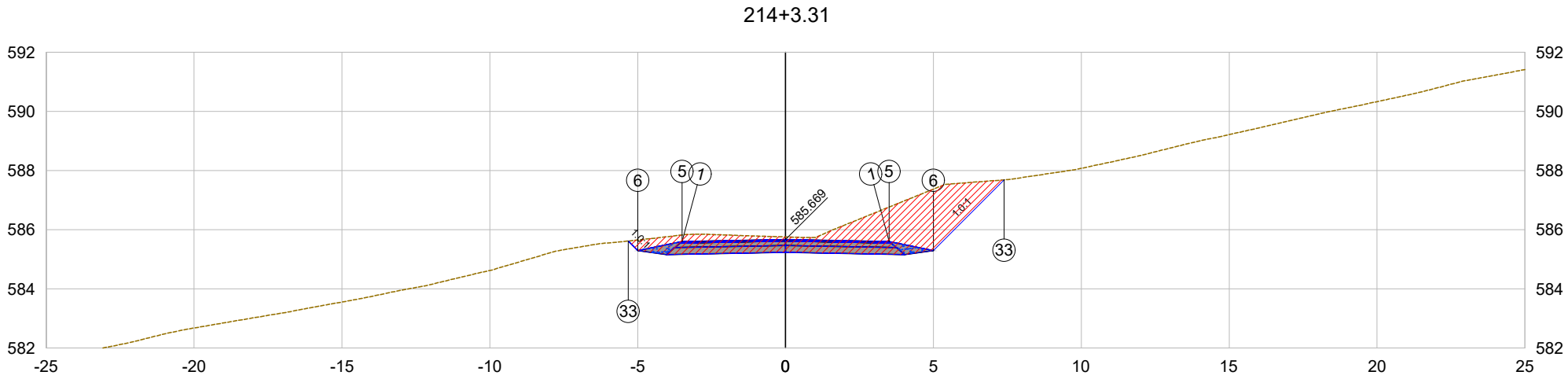

PLATAFORMA ACABADA LADO ESQUERDO	PTO.	1	5	6	33	
	DIST.	-3.500	-3.500	-5.000	-5.319	
	COTA	585.599	585.599	585.299	585.618	
PLATAFORMA ACABADA LADO DIREITO	PTO.	1	5	6	33	
	DIST.	3.500	3.500	5.000	7.387	
	COTA	585.599	585.599	585.299	587.686	

214+3.31

Cota terreno = 585.76

Cota projeto = 585.669

EMITENTE

oeste ENGENHARIA

OBJETO:

NOTA DE SERVIÇO DE PAVIMENTO ACABADO

ESCALA 1:200

CÓDIGO Estrada Zonalta - Trecho01-395

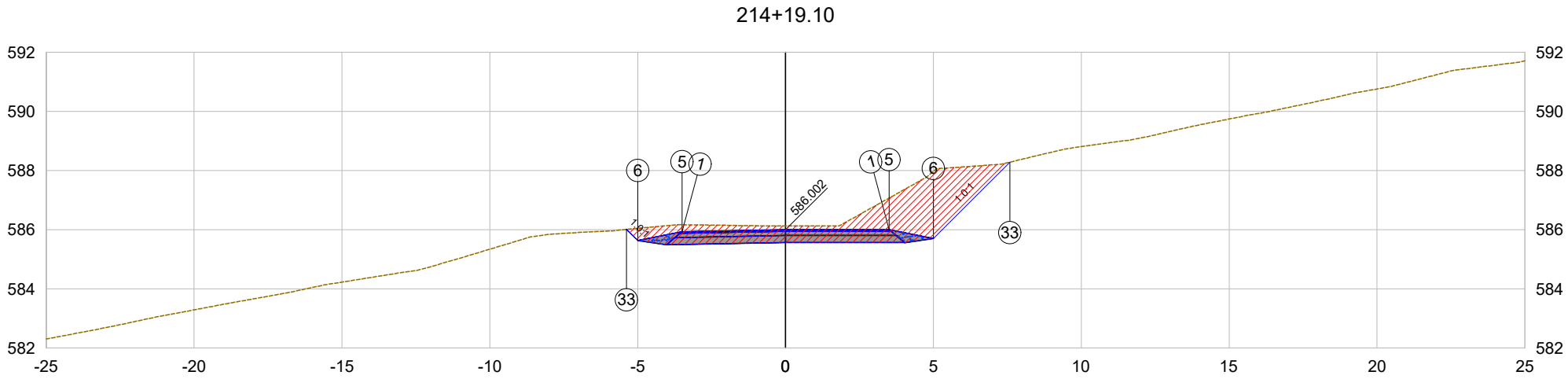

PLATAFORMA ACABADA LADO ESQUERDO	PTO.	1	5	6	33
	DIST.	-3.500	-3.500	-5.000	-5.378
	COTA	585.932	585.932	585.632	586.010
PLATAFORMA ACABADA LADO DIREITO	PTO.	1	5	6	33
	DIST.	3.500	3.500	5.000	7.583
	COTA	586.002	586.002	585.702	588.284

214+19.10

Cota terreno = 586.13

Cota projeto = 586.002

EMITENTE

oeste ENGENHARIA

OBJETO:

NOTA DE SERVIÇO DE PAVIMENTO ACABADO

ESCALA 1:200

CÓDIGO Estrada Zonalta - Trecho01-396

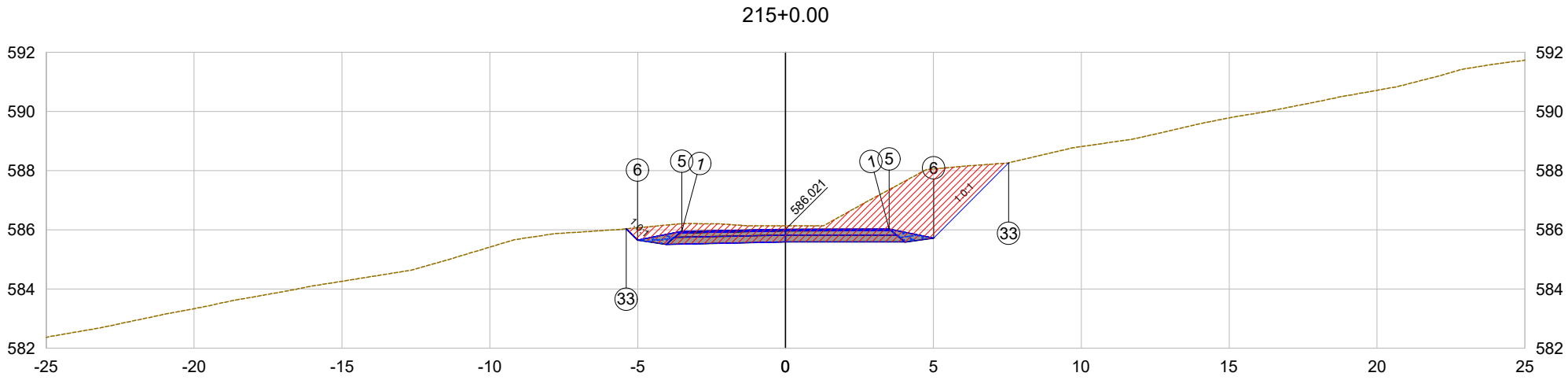

PLATAFORMA ACABADA LADO ESQUERDO	PTO.	1	5	6	33
	DIST.	-3.506	-3.506	-5.006	-5.390
	COTA	585.951	585.951	585.651	586.035
PLATAFORMA ACABADA LADO DIREITO	PTO.	1	5	6	33
	DIST.	3.506	3.506	5.006	7.545
	COTA	586.025	586.025	585.725	588.264

215+0.00

Cota terreno = 586.14

Cota projeto = 586.021

EMITENTE

oeste ENGENHARIA

OBJETO:

NOTA DE SERVIÇO DE PAVIMENTO ACABADO

ESCALA 1:200

CÓDIGO

Estrada Zonalta - Trecho01-397

215+14.89

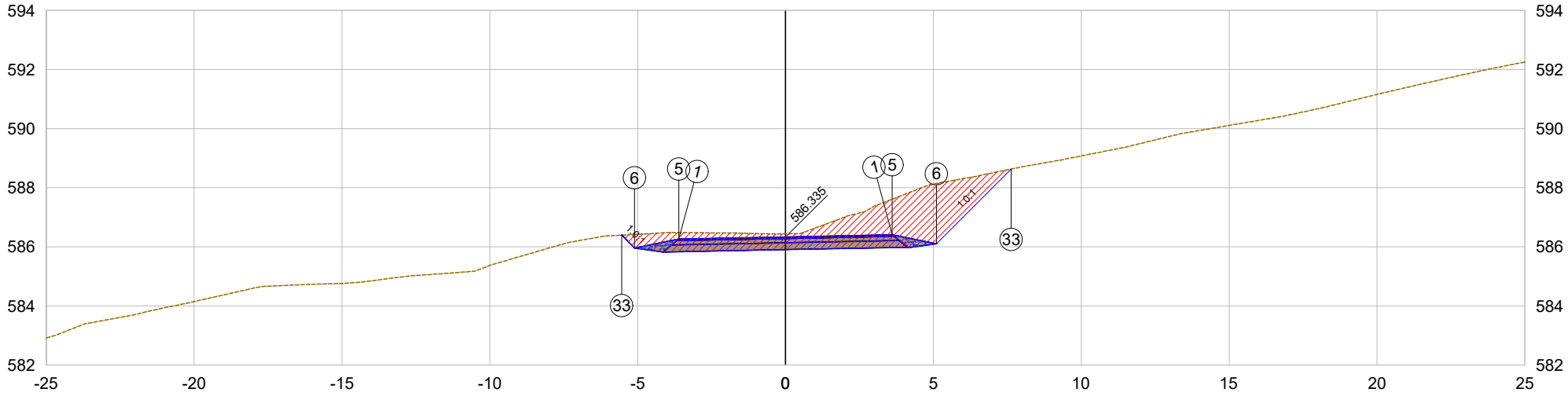

PLATAFORMA ACABADA LADO ESQUERDO	PTO. DIST. COTA	1 -3.605 586.263	5 -3.605 586.263	6 -5.105 585.963	33 -5.540 586.397	
PLATAFORMA ACABADA LADO DIREITO	PTO. DIST. COTA	1 3.605 586.407	5 3.605 586.407	6 5.105 586.107	33 7.632 588.634	

215+14.89 Cota terreno = 586.44 Cota projeto = 586.335	EMITENTE oeste ENGENHARIA	OBJETO: NOTA DE SERVIÇO DE PAVIMENTO ACABADO ESCALA 1:200 — CÓDIGO Estrada Zonalta - Trecho01-398

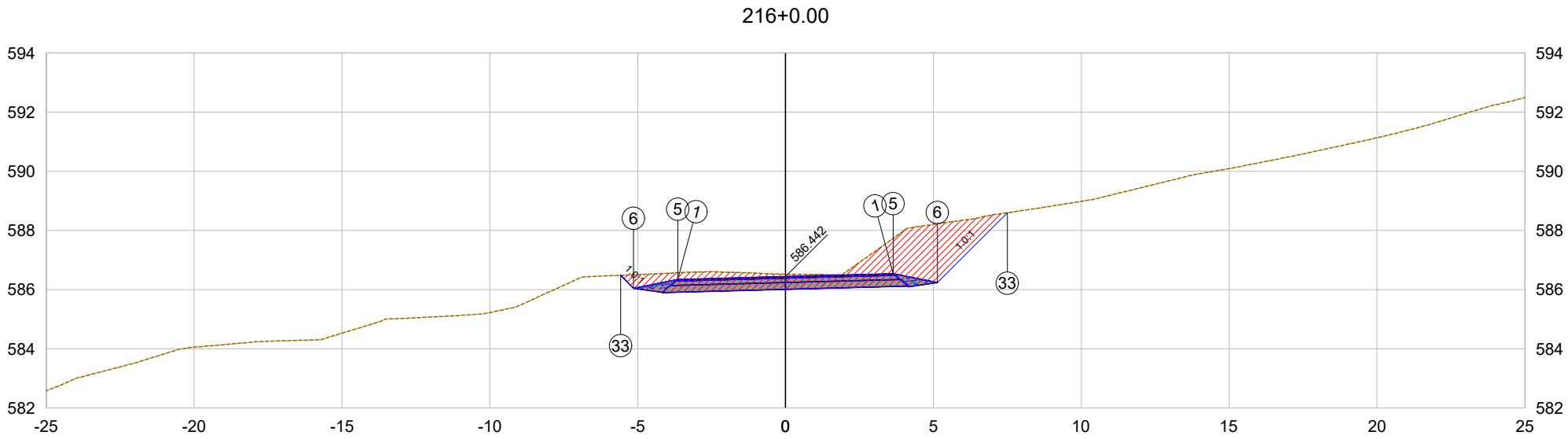

PLATAFORMA ACABADA LADO ESQUERDO	PTO.	1	5	6	33
	DIST.	-3.639	-3.639	-5.139	-5.578
	COTA	586.346	586.346	586.046	586.484
PLATAFORMA ACABADA LADO DIREITO	PTO.	1	5	6	33
	DIST.	3.639	3.639	5.139	7.499
	COTA	586.539	586.539	586.239	588.599

216+0.00

Cota terreno = 586.52

Cota projeto = 586.442

EMITENTE

oeste ENGENHARIA

OBJETO:

NOTA DE SERVIÇO DE PAVIMENTO ACABADO

ESCALA 1:200

CÓDIGO Estrada Zonalta - Trecho01-399

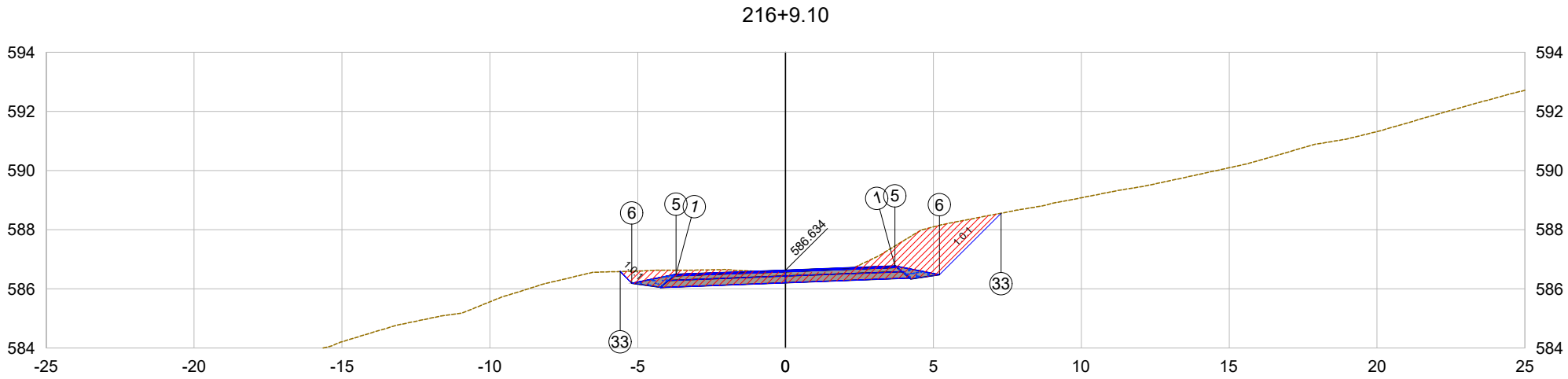

PLATAFORMA ACABADA LADO ESQUERDO	PTO.	1	5	6	33	
	DIST.	-3.700	-3.700	-5.200	-5.594	
	COTA	586.493	586.493	586.193	586.588	
PLATAFORMA ACABADA LADO DIREITO	PTO.	1	5	6	33	
	DIST.	3.700	3.700	5.200	7.284	
	COTA	586.775	586.775	586.475	588.559	

216+9.10	EMITENTE	OBJETO: NOTA DE SERVIÇO DE PAVIMENTO ACABADO
Cota terreno = 586.55		
Cota projeto = 586.634		ESCALA 1:200 / CÓDIGO Estrada Zonalta - Trecho01-400

oeste ENGENHARIA

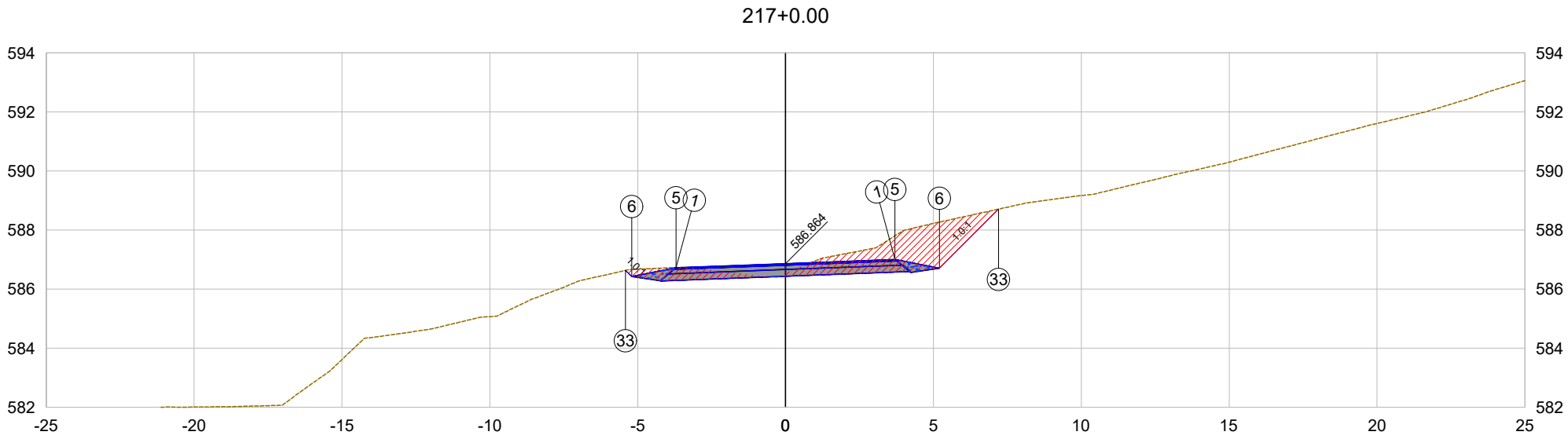

PLATAFORMA ACABADA LADO ESQUERDO	PTO.	1	5	6	33	
	DIST.	-3.700	-3.700	-5.200	-5.410	
	COTA	586.723	586.723	586.423	586.633	
PLATAFORMA ACABADA LADO DIREITO	PTO.	1	5	6	33	
	DIST.	3.700	3.700	5.200	7.205	
	COTA	587.004	587.004	586.704	588.709	

217+0.00

Cota terreno = 586.53

Cota projeto = 586.864

EMITENTE

oeste ENGENHARIA

OBJETO:

NOTA DE SERVIÇO DE PAVIMENTO ACABADO

ESCALA 1:200

CÓDIGO

Estrada Zonalta - Trecho01-401

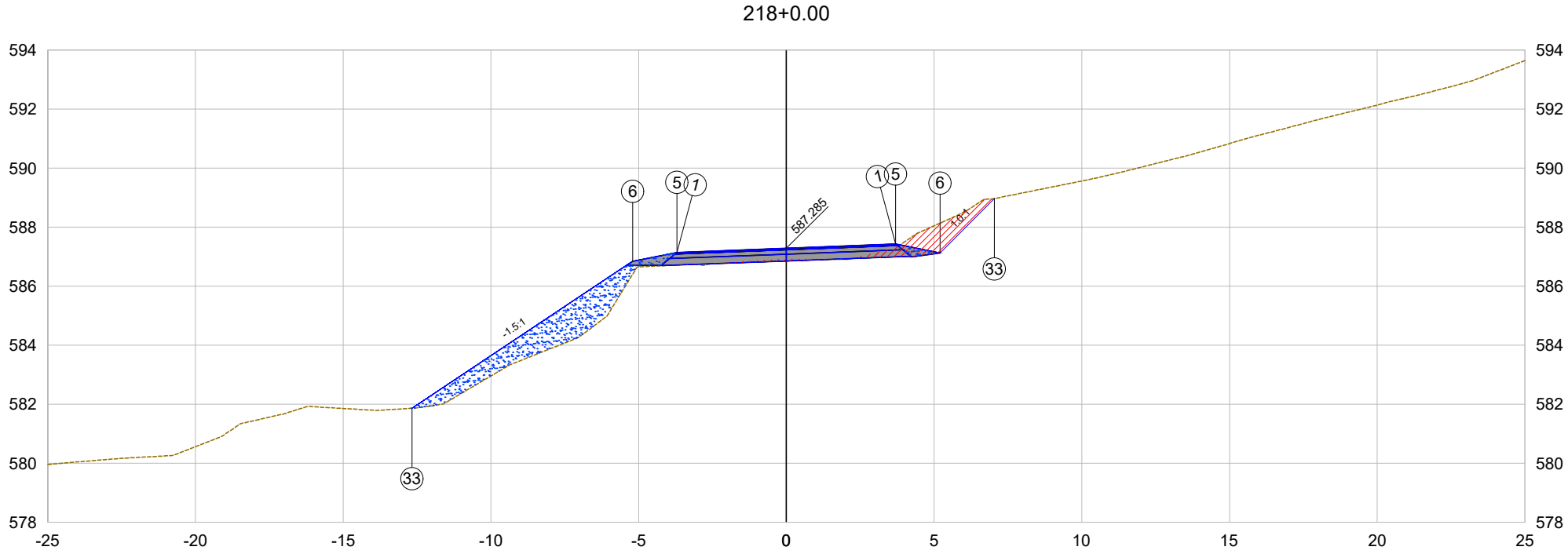

PLATAFORMA ACABADA LADO ESQUERDO	PTO.	1	5	6	33	
	DIST.	-3.700	-3.700	-5.200	-12.673	
	COTA	587.145	587.145	586.845	581.862	
PLATAFORMA ACABADA LADO DIREITO	PTO.	1	5	6	33	
	DIST.	3.700	3.700	5.200	7.040	
	COTA	587.426	587.426	587.126	588.966	

218+0.00

Cota terreno = 586.92

Cota projeto = 587.285

EMITENTE

oeste ENGENHARIA

OBJETO:

NOTA DE SERVIÇO DE PAVIMENTO ACABADO

ESCALA 1:200

CÓDIGO Estrada Zonalta - Trecho01-402

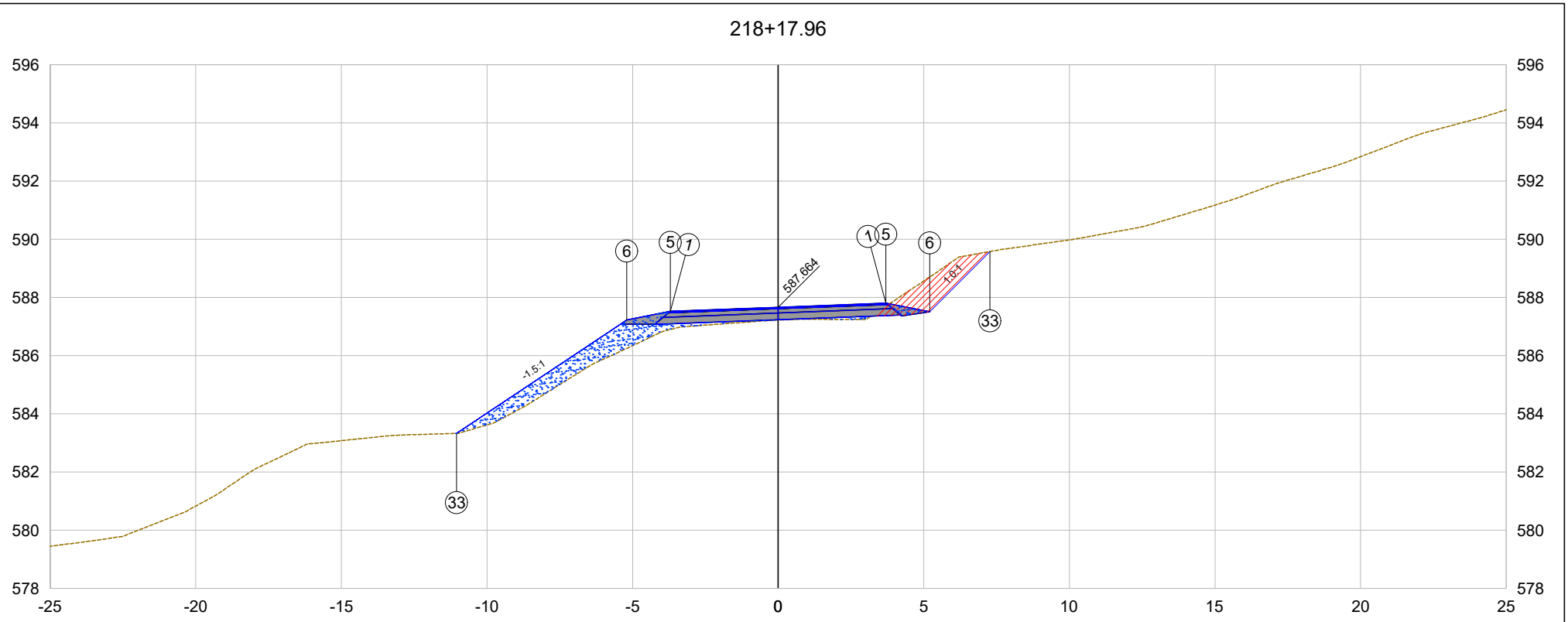

PLATAFORMA ACABADA LADO ESQUERDO	PTO.	1	5	6	33	
	DIST.	-3.700	-3.700	-5.200	-11.042	
	COTA	587.523	587.523	587.223	583.329	
PLATAFORMA ACABADA LADO DIREITO	PTO.	1	5	6	33	
	DIST.	3.700	3.700	5.200	7.271	
	COTA	587.804	587.804	587.504	589.576	

218+17.96

Cota terreno = 587.22

Cota projeto = 587.664

EMITENTE

oeste ENGENHARIA

OBJETO:

NOTA DE SERVIÇO DE PAVIMENTO ACABADO

ESCALA 1:200

CÓDIGO

Estrada Zonalta - Trecho01-403

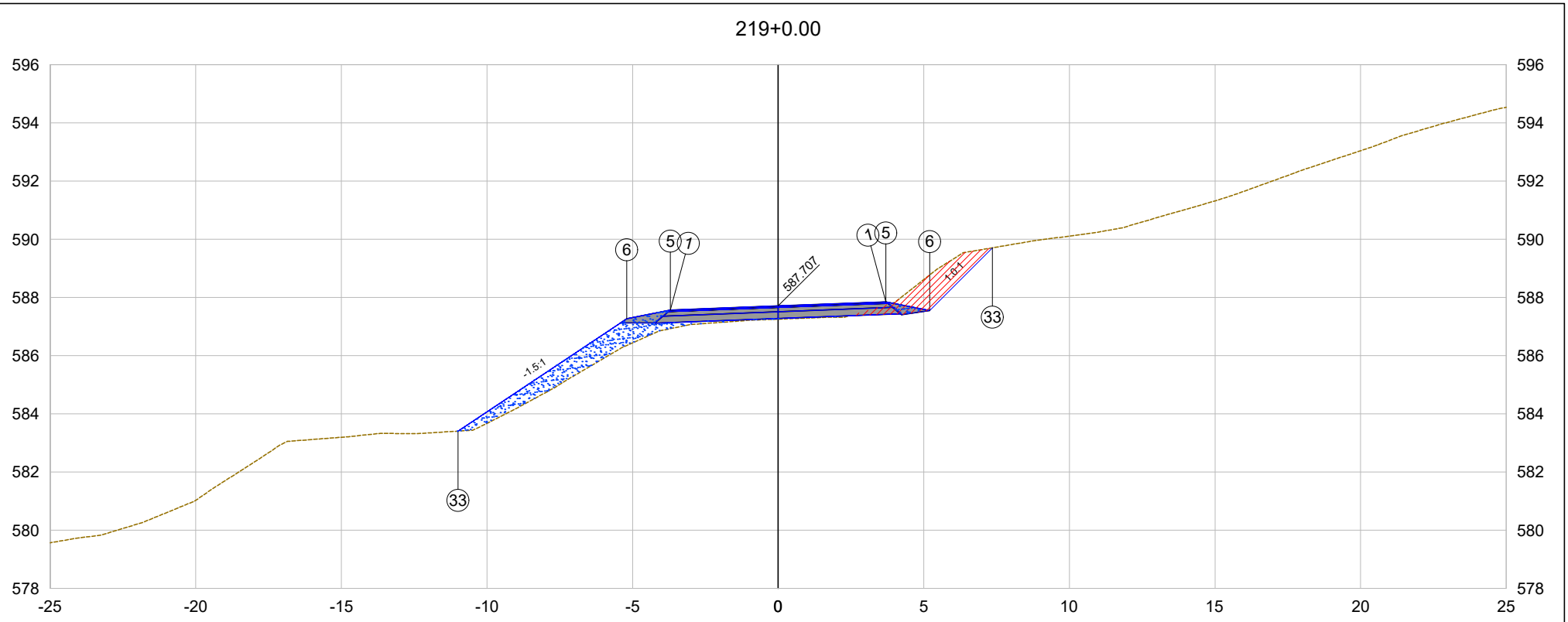

PLATAFORMA ACABADA LADO ESQUERDO	PTO.	1	5	6	33	
	DIST.	-3.700	-3.700	-5.200	-10.990	
	COTA	587.566	587.566	587.266	583.406	
PLATAFORMA ACABADA LADO DIREITO	PTO.	1	5	6	33	
	DIST.	3.700	3.700	5.200	7.358	
	COTA	587.847	587.847	587.547	589.705	

219+0.00

Cota terreno = 587.25

Cota projeto = 587.707

EMITENTE

oeste ENGENHARIA

OBJETO:

NOTA DE SERVIÇO DE PAVIMENTO ACABADO

ESCALA 1:200

CÓDIGO

Estrada Zonalta - Trecho01-404

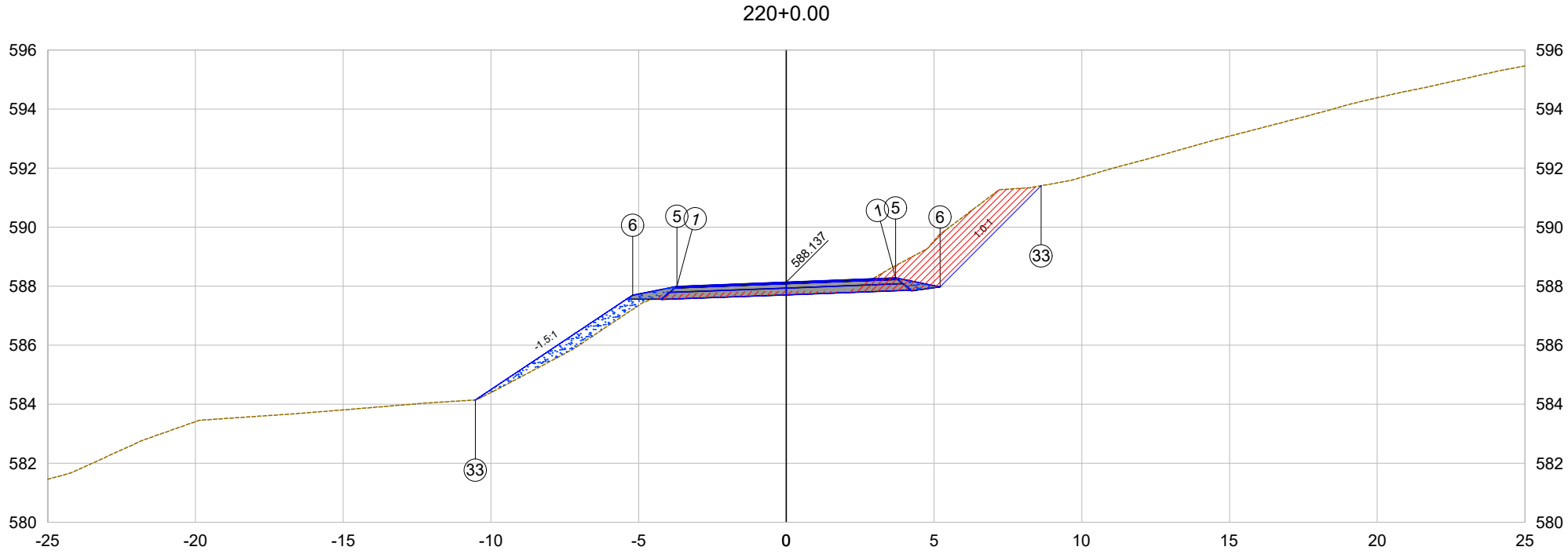

PLATAFORMA ACABADA LADO ESQUERDO	PTO.	1	5	6	33	
	DIST.	-3.700	-3.700	-5.200	-10.527	
	COTA	587.996	587.996	587.696	584.145	
PLATAFORMA ACABADA LADO DIREITO	PTO.	1	5	6	33	
	DIST.	3.700	3.700	5.200	8.626	
	COTA	588.277	588.277	587.977	591.403	

220+0.00

Cota terreno = 587.83

Cota projeto = 588.137

EMITENTE

oeste ENGENHARIA

OBJETO:

NOTA DE SERVIÇO DE PAVIMENTO ACABADO

ESCALA 1:200

CÓDIGO

Estrada Zonalta - Trecho01-405

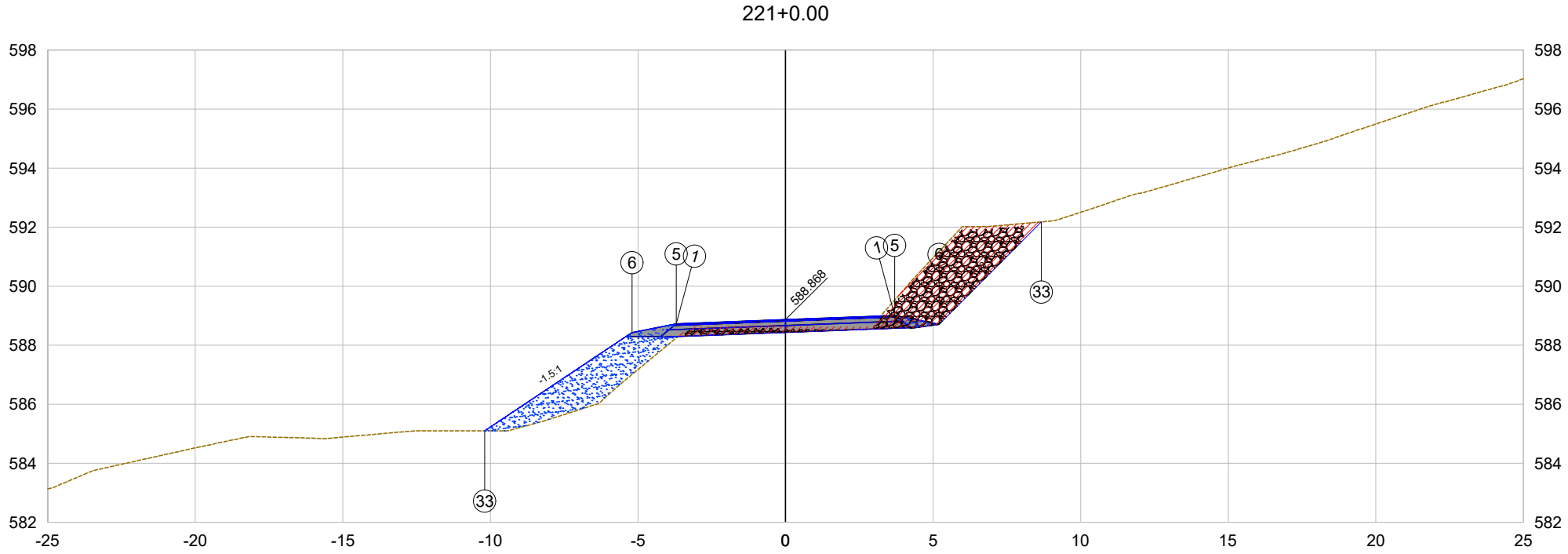

PLATAFORMA ACABADA LADO ESQUERDO	PTO.	1	5	6	33
	DIST.	-3.700	-3.700	-5.200	-10.192
	COTA	588.727	588.727	588.427	585.099
PLATAFORMA ACABADA LADO DIREITO	PTO.	1	5	6	33
	DIST.	3.700	3.700	5.200	8.669
	COTA	589.008	589.008	588.708	592.177

221+0.00

Cota terreno = 588.65

Cota projeto = 588.868

EMITENTE

oeste ENGENHARIA

OBJETO:

NOTA DE SERVIÇO DE PAVIMENTO ACABADO

ESCALA 1:200

CÓDIGO

Estrada Zonalta - Trecho01-406

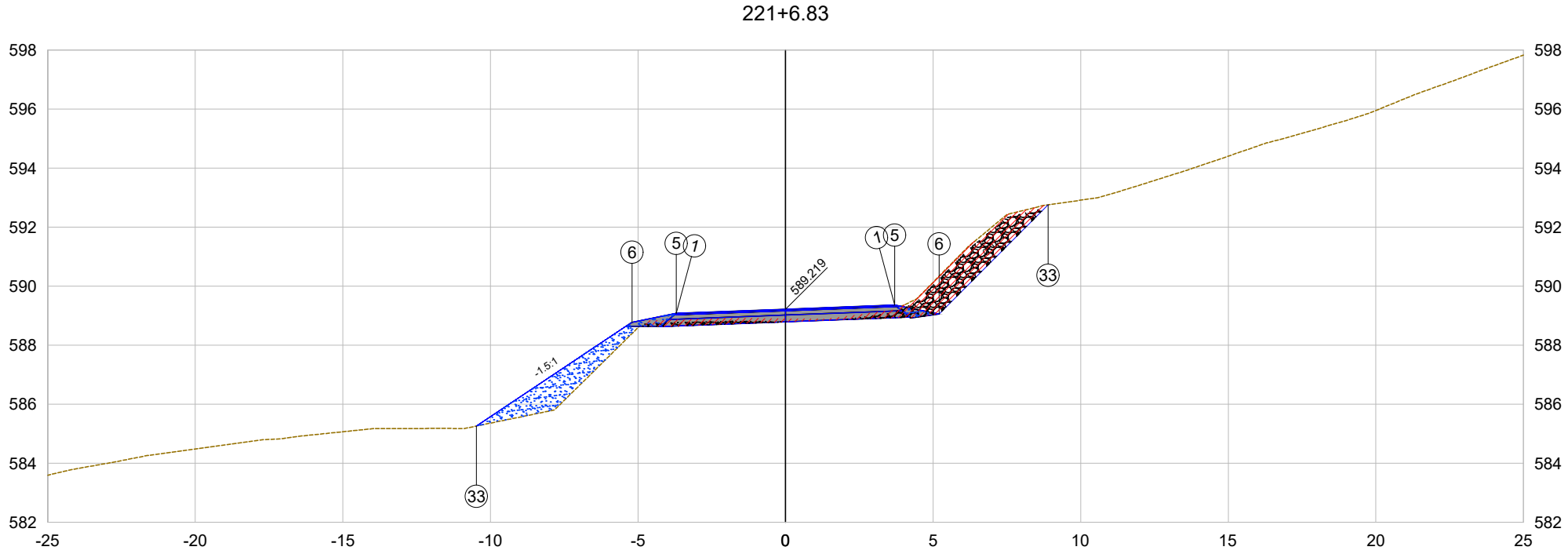

PLATAFORMA ACABADA LADO ESQUERDO	PTO.	1	5	6	33	
	DIST.	-3.700	-3.700	-5.200	-10.473	
	COTA	589.079	589.079	588.779	585.264	
PLATAFORMA ACABADA LADO DIREITO	PTO.	1	5	6	33	
	DIST.	3.700	3.700	5.200	8.893	
	COTA	589.360	589.360	589.060	592.753	

221+6.83

Cota terreno = 588.90

Cota projeto = 589.219

EMITENTE

oeste ENGENHARIA

OBJETO:

NOTA DE SERVIÇO DE PAVIMENTO ACABADO

ESCALA 1:200

CÓDIGO

Estrada Zonalta - Trecho01-407

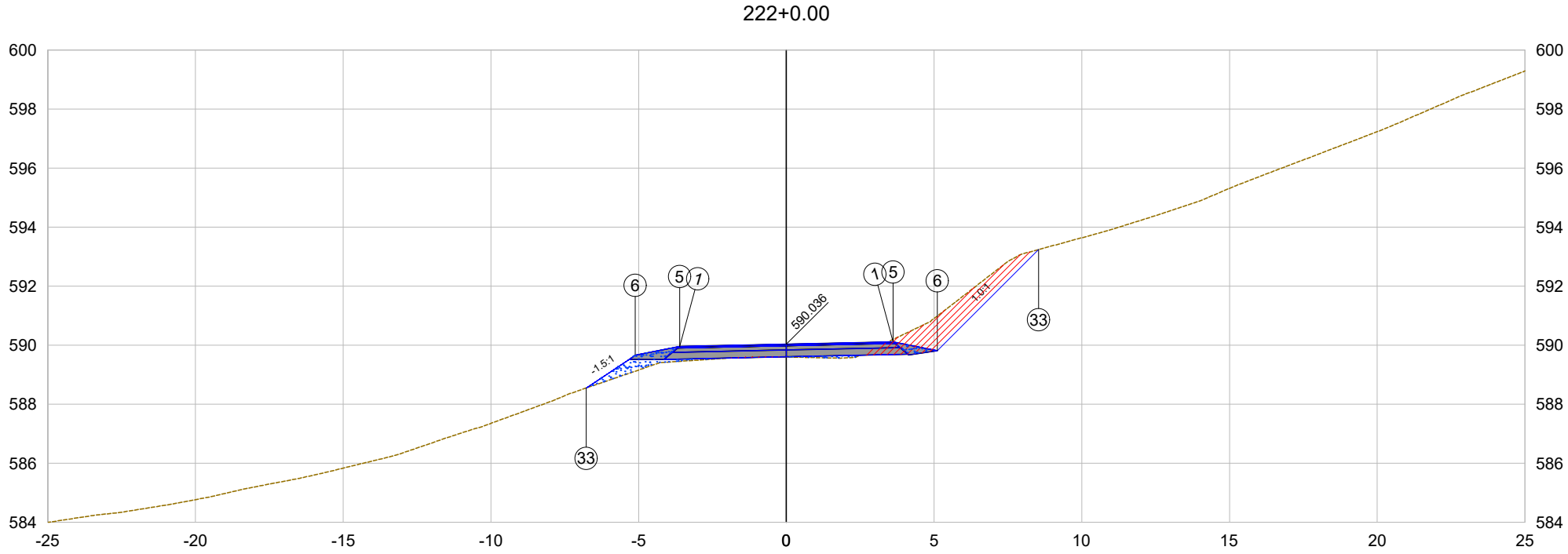

PLATAFORMA ACABADA LADO ESQUERDO	PTO.	1	5	6	33	
	DIST.	-3.612	-3.612	-5.112	-6.778	
	COTA	589.959	589.959	589.659	588.549	
PLATAFORMA ACABADA LADO DIREITO	PTO.	1	5	6	33	
	DIST.	3.612	3.612	5.112	8.540	
	COTA	590.113	590.113	589.813	593.241	

222+0.00

Cota terreno = 589.60

Cota projeto = 590.036

EMITENTE

oeste ENGENHARIA

OBJETO:

NOTA DE SERVIÇO DE PAVIMENTO ACABADO

ESCALA 1:200

CÓDIGO

Estrada Zonalta - Trecho01-408

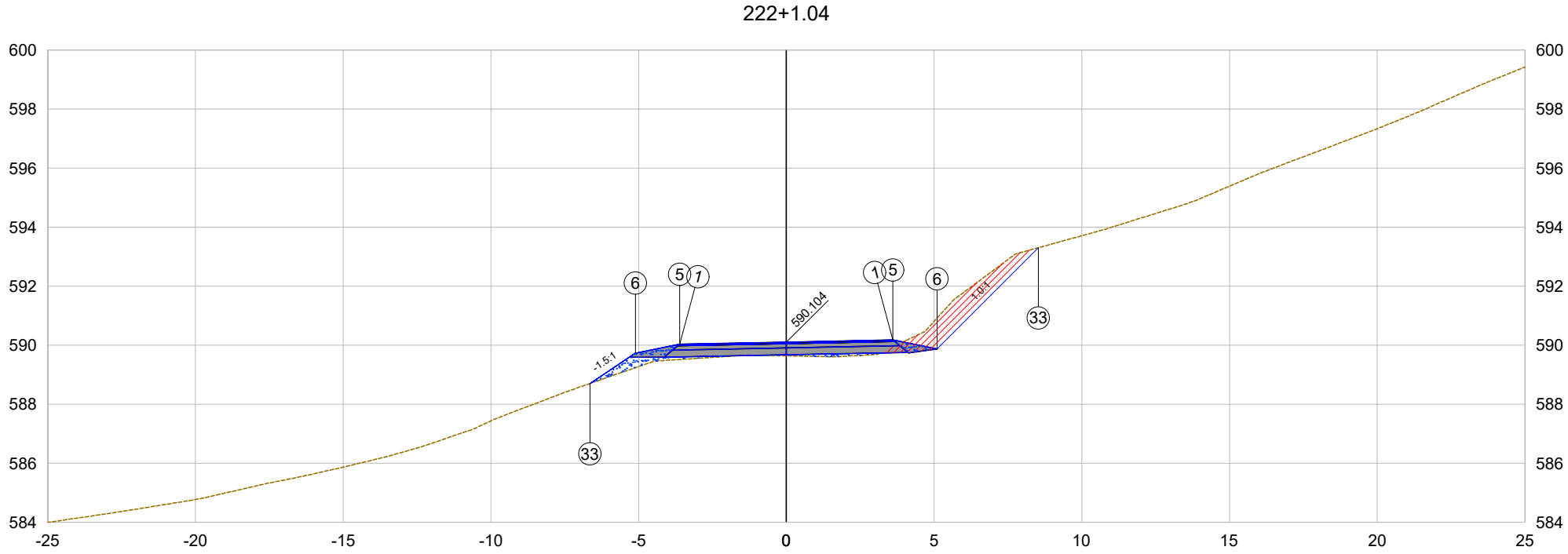

PLATAFORMA ACABADA LADO ESQUERDO	PTO.	1	5	6	33	
	DIST.	-3.605	-3.605	-5.105	-6.648	
	COTA	590.032	590.032	589.732	588.704	
PLATAFORMA ACABADA LADO DIREITO	PTO.	1	5	6	33	
	DIST.	3.605	3.605	5.105	8.532	
	COTA	590.176	590.176	589.876	593.304	

222+1.04

Cota terreno = 589.64

Cota projeto = 590.104

EMITENTE

oeste ENGENHARIA

OBJETO:

NOTA DE SERVIÇO DE PAVIMENTO ACABADO

ESCALA 1:200

CÓDIGO

Estrada Zonalta - Trecho01-409

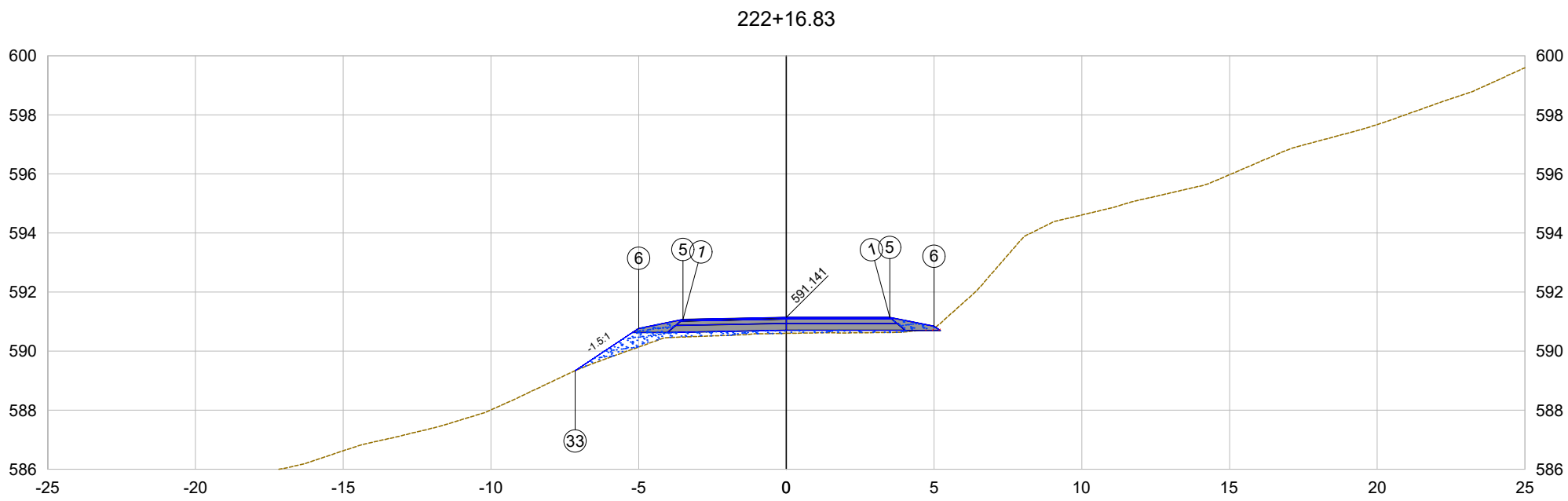

PLATAFORMA ACABADA LADO ESQUERDO	PTO.	1	5	6	33
	DIST.	-3.500	-3.500	-5.000	-7.145
	COTA	591.071	591.071	590.771	589.341
PLATAFORMA ACABADA LADO DIREITO	PTO.	1	5	6	
	DIST.	3.500	3.500	5.000	
	COTA	591.141	591.141	590.841	

222+16.83

Cota terreno = 590.60

Cota projeto = 591.141

EMITENTE

oeste ENGENHARIA

OBJETO:

NOTA DE SERVIÇO DE PAVIMENTO ACABADO

ESCALA 1:200

CÓDIGO

Estrada Zonalta - Trecho01-410

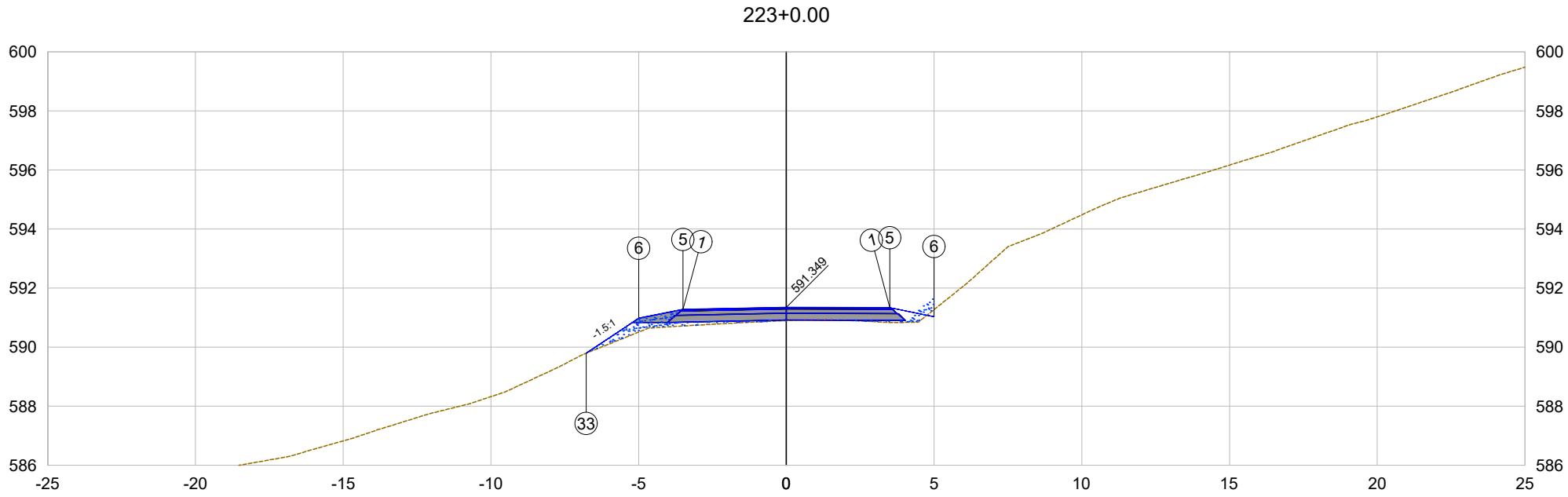

PLATAFORMA ACABADA LADO ESQUERDO	PTO.	1	5	6	33
	DIST.	-3.500	-3.500	-5.000	-6.775
	COTA	591.279	591.279	590.979	589.796
PLATAFORMA ACABADA LADO DIREITO	PTO.	1	5	6	
	DIST.	3.500	3.500	5.000	
	COTA	591.335	591.335	591.035	

223+0.00

Cota terreno = 590.90

Cota projeto = 591.349

EMITENTE

oeste ENGENHARIA

OBJETO:

NOTA DE SERVIÇO DE PAVIMENTO ACABADO

ESCALA 1:200

CÓDIGO

Estrada Zonalta - Trecho01-411

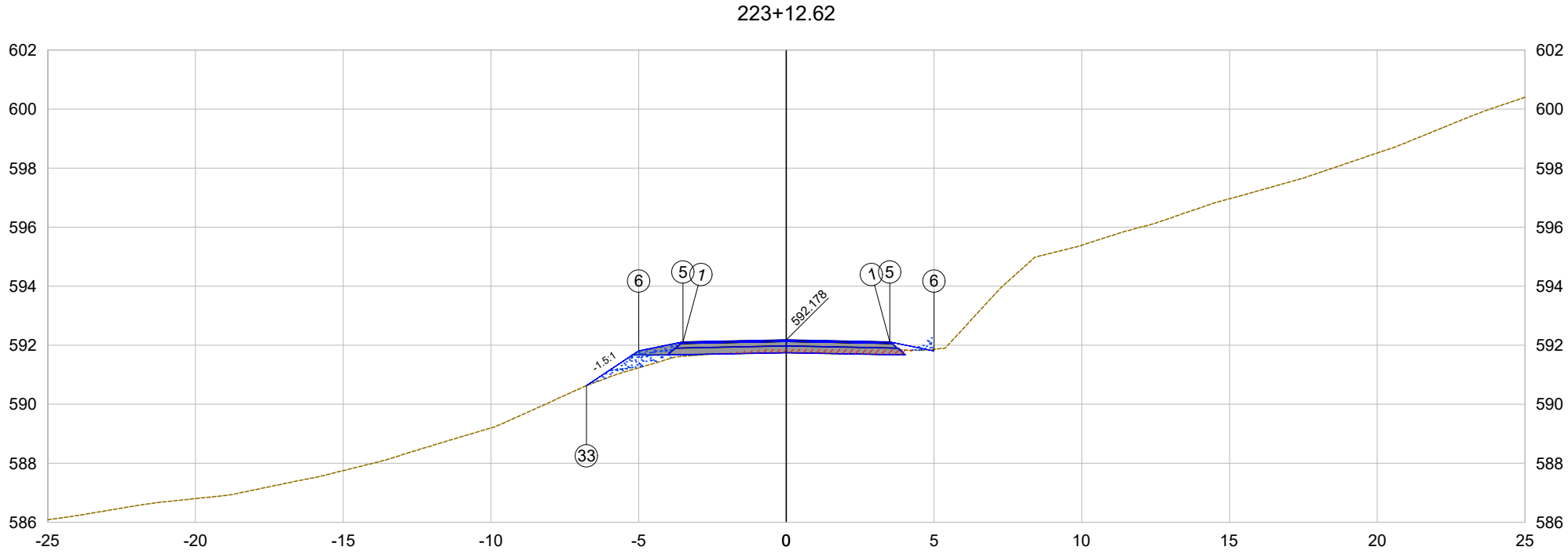

PLATAFORMA ACABADA LADO ESQUERDO	PTO.	1	5	6	33
	DIST.	-3.500	-3.500	-5.000	-6.763
	COTA	592.108	592.108	591.808	590.632
PLATAFORMA ACABADA LADO DIREITO	PTO.	1	5	6	
	DIST.	3.500	3.500	5.000	
	COTA	592.108	592.108	591.808	

223+12.62

Cota terreno = 591.86

Cota projeto = 592.178

EMITENTE

oeste ENGENHARIA

OBJETO:

NOTA DE SERVIÇO DE PAVIMENTO ACABADO

ESCALA 1:200

CÓDIGO Estrada Zonalta - Trecho01-412

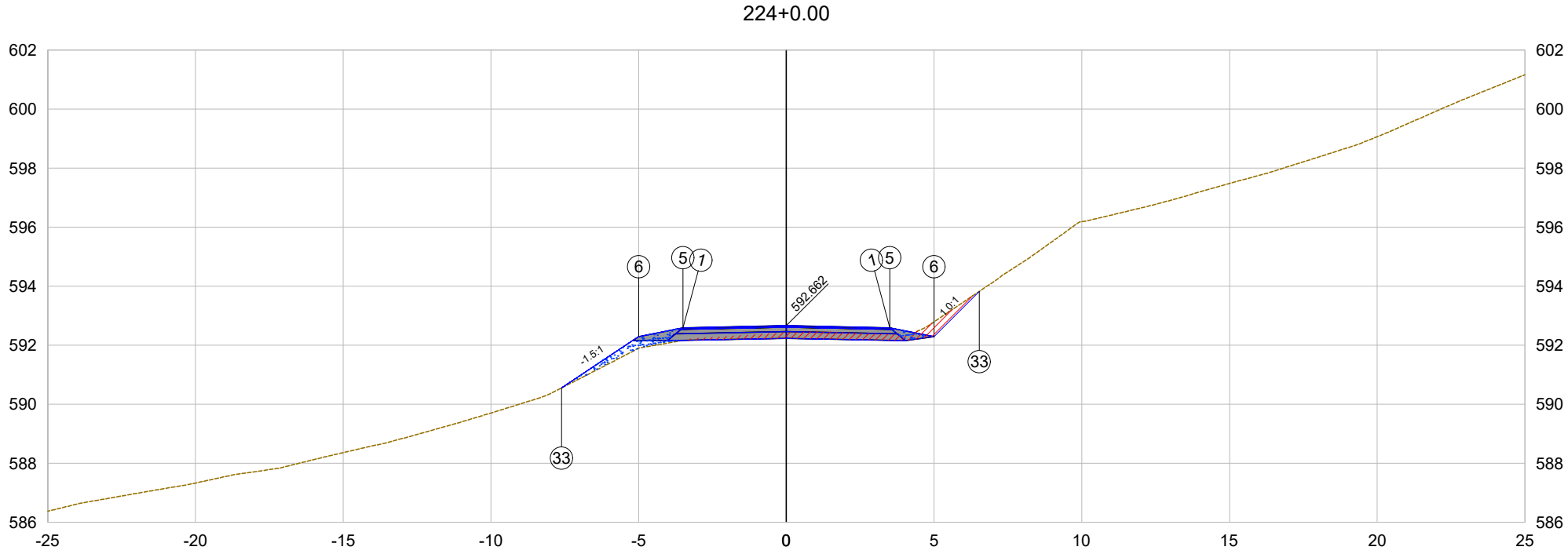

PLATAFORMA ACABADA LADO ESQUERDO	PTO.	1	5	6	33	
	DIST.	-3.500	-3.500	-5.000	-7.610	
	COTA	592.592	592.592	592.292	590.552	
PLATAFORMA ACABADA LADO DIREITO	PTO.	1	5	6	33	
	DIST.	3.500	3.500	5.000	6.532	
	COTA	592.592	592.592	592.292	593.824	

224+0.00

Cota terreno = 592.42

Cota projeto = 592.662

EMITENTE

oeste ENGENHARIA

OBJETO:

NOTA DE SERVIÇO DE PAVIMENTO ACABADO

ESCALA 1:200

CÓDIGO

Estrada Zonalta - Trecho01-413

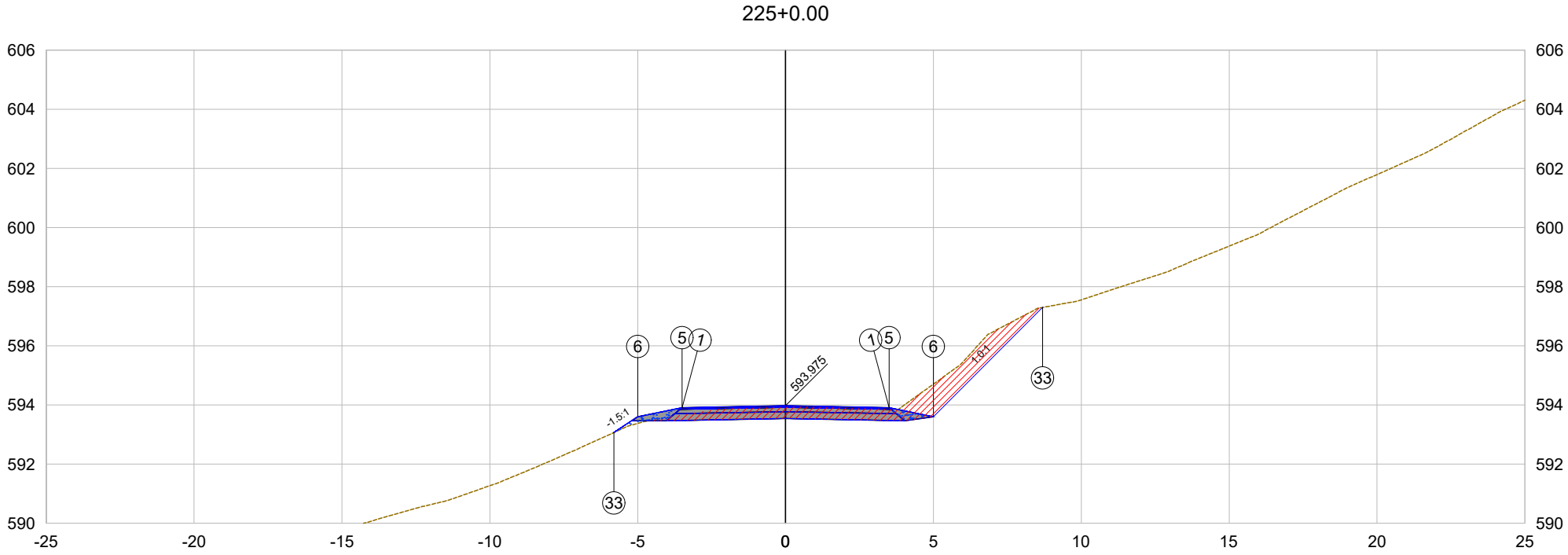

PLATAFORMA ACABADA LADO ESQUERDO	PTO.	1	5	6	33	
	DIST.	-3.500	-3.500	-5.000	-5.802	
	COTA	593.905	593.905	593.605	593.070	
PLATAFORMA ACABADA LADO DIREITO	PTO.	1	5	6	33	
	DIST.	3.500	3.500	5.000	8.694	
	COTA	593.905	593.905	593.605	597.299	

225+0.00

Cota terreno = 593.92

Cota projeto = 593.975

EMITENTE

oeste ENGENHARIA

OBJETO:

NOTA DE SERVIÇO DE PAVIMENTO ACABADO

ESCALA 1:200

CÓDIGO

Estrada Zonalta - Trecho01-414