ESTADO DE SANTA CATARINA
PREFEITURA MUNICIPAL DE PIRATUBA
ESTÂNCIA HIDROMINERAL E CLIMÁTICA

ANÁLISE DA DOCUMENTAÇÃO DE HABILITAÇÃO

Piratuba/SC, 07 de maio de 2026.

Em atenção à Lei n.º 14.133/2021, verifica-se que os Documentos de Habilitação apresentados pela Empresa **RÁDIO RURAL DE CONCÓRDIA LTDA** são válidos.

gov.br Documento assinado digitalmente
SHEYLIENY RAQUEL CANTANHEDE SOUSA
Data: 07/05/2026 10:40:27-0300
Verifique em https://validar.iti.gov.br

Responsável Pela Elaboração do Documento
Secretaria Municipal de Administração e Finanças

AISLAN ALEX DA SILVA
Assinado de forma digital por AISLAN ALEX DA SILVA
Dados: 2026.05.11 15:19:17 -03'00'

AISLAN ALEX DA SILVA
Ordenador da Demanda
Secretário Municipal de Administração e Finanças

EDITAL DE CHAMAMENTO/CREDENCIAMENTO Nº 04/2026

ANEXO "A"

REQUERIMENTO DE INSCRIÇÃO E CREDENCIAMENTO

Ao Município de Piratuba
Referente ao Edital de Chamamento/Credenciamento nº 04/2026

Requerente:Rádio Rural de Concórdia Ltda
Endereço:Rua João Suzin Marini, 64 - Fone:49 34413800
CNPJ/MF:02.545.951/0001-71
Sócio Administrador:Jackson Fernando Mattiolo Martini
CPF:019.957.889-37 - RG 3.572.973

Item Requerido: **2**

DOCUMENTOS APRESENTADOS

( ) Cópia do Ato Constitutivo;
( ) Cert. Conj. Déb. Fed. e Dívida Ativa União;
( )Certidão Negativa FGTS
( ) Certidão Neg. Débitos Trabalhistas
( ) Alvará Localização
( ) Registro Comercial (empresa individual)
( ) Certidão Neg. Débitos Estaduais
( ) Certidão Neg. Débitos Municipais
( ) Certidão Comprovação ou Declaração de circulação do jornal ou abrangência da Rádio

Dados Bancários:
Conta corrente nº447333-7 - Agência0410-3 - Banco do Brasil S/A

Piratuba, 07 /04 /2026.

Assinatura Requerente

ALTERAÇÃO CONTRATUAL Nº 7 DA SOCIEDADE RADIO RURAL DE CONCORDIA LTDA
CNPJ nº 02.545.951/0001-71

FABIO ZONTA nacionalidade brasileira, nascido em 08/12/1977, solteiro, empresário, CPF nº 014.784.179-86, Carteira de Identidade nº 1551210, órgão expedidor SSP - SC, residente e domiciliado na Avenida Brasil, 247, Apto 1301, Edif. Torremolinos, Centro, Balneário Camboriú, SC, CEP 88.330-040, Brasil.

NELSO BONISSONI nacionalidade brasileira, nascido em 07/12/1942, casado em comunhão universal de bens, empresário, CPF nº 103.095.519-00, Carteira de Identidade nº 101.651, órgão expedidor SSP - SC, residente e domiciliado na Rua Atalipio Magarinos, 348, Apto. 202, Centro, Concórdia, SC, CEP 89.700-005, Brasil.

NAURO JOSE JASPER nacionalidade brasileira, nascido em 25/12/1953, casado em Comunhão Parcial de Bens, empresário, CPF nº 185.862.879-20, Carteira de Identidade nº 5.237.702-4, órgão expedidor SSP - SC, residente e domiciliado na Rua Oswaldo Valentim Zandavalli, 404, Centro, Concórdia, SC, CEP 89.700-136, Brasil.

ADS PARTICIPAÇÕES LTDA, pessoa jurídica de direito privado, sociedade empresaria limitada inscrita no Cadastro Nacional de Pessoas Jurídicas do Ministério da Fazenda CNPJ sob o nº 51.696.468/0001-01, devidamente registrada na Junta Comercial do Estado de Santa Catarina sob NIRE 42207915258, sediada na Rua Romano Anselmo Fontana, número 680, apartamento 601, Condomínio Residencial Villa Bella, Bairro Centro, no município de Concórdia, estado de Santa Catarina, CEP 89700-095, neste ato representada pelo seu sócio e administrador ALBERTO STRINGHINI, nascido em 08/07/1943, brasileiro, empresário, casado pelo regime da comunhão universal de bens, inscrito no CPF 020.731.889-15, portador da Carteira de Identidade nº 821.629 expedida SSP/SC residente e domiciliado na Rua Romano Anselmo Fontana, nº 680, apartamento 601, Centro, no município de Concórdia, SC, CEP 89.700-095.

Sócios da Sociedade Limitada de nome empresarial RADIO RURAL DE CONCORDIA LTDA, registrada legalmente por contrato social devidamente arquivado nesta Junta Comercial do Estado de Santa Catarina, sob NIRE nº 42202514972, com sede Rua Joao Suzin Marini, 64, Concórdia, SC, CEP 89.700-280, devidamente inscrita no Cadastro Nacional de Pessoa Jurídica/MF sob o nº 02.545.951/0001-71, deliberam de pleno e comum acordo ajustarem a presente alteração contratual, nos termos da Lei nº 10.406/ 2002, mediante as condições estabelecidas nas cláusulas seguintes:

QUADRO SOCIETÁRIO

CLÁUSULA PRIMEIRA. LINDIANE ZONTA, admitida neste ato, nacionalidade brasileira, nascida em 09/10/1979, casada sob regime separação total de bens, empresária, CPF nº 014.784.169-04, carteira de identidade nº 1551211, órgão expedidor SSP-SC, residente e domiciliada na Rua Lauro Linhares, 1315, Apto 805 – Edif Pedro Passos Residence, Trindade, Florianópolis, SC, CEP 88.036-002, Brasil.

ASSINADO DIGITALMENTE POR: 01478417986-FABIO ZONTA|04696969908-MURILO ZONTA|01478416904-LINDIANE ZONTA|10309551900-NELSO BONISSONI 18586287920-NAURO JOSE JASPER|02073188915-ALBERTO STRINGHINI

Junta Comercial do Estado de Santa Catarina
Certifico o Registro em 23/03/2026
Arquivamento 20254125999 Protocolo 254125999 de 19/03/2026 NIRE 42202514972
Nome da empresa RADIO RURAL DE CONCORDIA LTDA
Este documento pode ser verificado em http://regin.jucesc.sc.gov.br/autenticacaoDocumentos/autenticacao.aspx
Chancela 110377700821500
Esta cópia foi autenticada digitalmente e assinada em 23/03/2026LUCIANO LEITE KOWALSKI - Secretário-Geral
23/03/2026

CLÁUSULA TERCEIRA. A sociedade é administrada pelos sócios, **NELSO BONISSONI, NAURO JOSÉ JASPER, FABIO ZONTA, LINDIANE ZONTA, MURILO ZONTA,** e pelo não sócio **ALBERTO STRINGHINI** nascido em 08/07/1943, brasileiro, empresário, casado pelo regime da comunhão universal de bens, inscrito no CPF sob nº 020.731.889-15, portador da Carteira de Identidade nº 821.629 expedida pela SSP-SC, residente e domiciliado na Rua Romano Anselmo Fontana, 680, apartamento 601, centro no município de Concórdia, SC CEP 89.700-095 (representando a ADS PARTICIPAÇÕES).

***Parágrafo Primeiro**: Aos administradores caberá a representação da sociedade, ativa e passivamente, em juízo ou fora dele, sempre em conjunto de dois indistintamente, podendo nomear procuradores e praticar todos os atos necessários para a consecução do fim social e bom desempenho de suas funções.*

***Parágrafo Segundo**: Fica vedado o uso da firma, sob qualquer pretexto ou modalidade, em operações ou negócios estranhos ao objetivo social, especialmente a prestação de avais, endossos, fianças ou cauções de favor, ou assumir obrigações seja em favor de qualquer dos cotistas ou de terceiros.*

DA DECLARAÇÃO DE DESIMPEDIMENTO

CLÁUSULA QUARTA. Os administradores declaram, sob as penas da lei, que não estão impedidos de exercer a administração da sociedade, por lei especial ou em virtude de condenação criminal, ou por se encontrar sob os efeitos dela, a pena que vede, ainda que temporariamente, o acesso a cargos públicos, ou por crime falimentar, de prevaricação, peita ou suborno, concussão, peculato ou contra a economia popular, contra o sistema financeiro nacional, contra normas de defesa da concorrência, contra as relações de consumo, fé pública ou propriedade.

DA RATIFICAÇÃO E FORO

CLÁUSULA QUINTA. O foro para o exercício e o cumprimento dos direitos e obrigações resultantes do contrato social permanece em Concórdia/SC.

CLÁUSULA SEXTA. As Cláusulas e condições estabelecidas em atos já arquivados e que não foram expressamente modificadas por esta alteração continuam em vigor.

Em face das alterações acima, consolida-se o contrato social, nos termos da Lei nº 10.406/2002, mediante as condições e cláusulas seguintes:

DENOMINAÇÃO, SEDE, FORO, OBJETO E DURAÇÃO

Cláusula 1ª- A sociedade gira sob o nome empresarial de **RADIO RURAL DE CONCORDIA LTDA.**

Junta Comercial do Estado de Santa Catarina
Certifico o Registro em 23/03/2026
Arquivamento 20254125999 Protocolo 254125999 de 19/03/2026 NIRE 42202514972
Nome da empresa RADIO RURAL DE CONCORDIA LTDA
Este documento pode ser verificado em http://regin.jucesc.sc.gov.br/autenticacaoDocumentos/autenticacao.aspx
Chancela 110377700821500
Esta cópia foi autenticada digitalmente e assinada em 23/03/2026LUCIANO LEITE KOWALSKI - Secretário-Geral
23/03/2026

preço pela qual se pretende alienã-las. A resposta do interessado deverá ocorrer no prazo de trinta dias do recebimento.

Parágrafo 2º: *Quando de eventual e futura exclusão de qualquer membro do quadro social, o sócio retirante ficará livre e desembaraçado de quaisquer responsabilidades posteriores à data de averbação de sua saída.*

Cláusula 9ª- A responsabilidade de *cada* sócio é restrita ao valor de suas cotas, conforme artigo 1.052 da Lei 10.406/2002, mas todos respondem solidariamente pela integralização do capital social.

Parágrafo 1º: *As cotas de capital desta sociedade não podem ser utilizadas pelos sócios para garantir obrigação destes ante terceiros, sendo vedada à penhora das mesmas para a garantia de obrigações particulares dos sócios.*

Parágrafo 2º: *Segundo remissão determinada pelo artigo 1.054 da Lei 10.406/2002, ao artigo 997 da mesma legislação, fica expresso que os sócios não respondem subsidiariamente pelas obrigações sociais.*

DO AUMENTO DE CAPITAL, RETIRADA DE SÓCIO, DIMINUIÇÃO DE CAPITAL

Cláusula 10ª- Em caso de aumento de capital, terão preferência os cotistas para subscrição em igualdade de condições e na proporção exata das cotas que possuírem.

Cláusula 11ª- Em caso de morte de um dos sócios, a sociedade continuará com os sócios remanescentes, podendo as cotas do "de cujus" passar para os herdeiros legais, os quais nela se farão representar, enquanto indiviso o quinhão respectivo, por um dentre eles, devidamente credenciado pelos demais.

Cláusula 12ª- As deliberações sociais serão tomadas em reunião, conforme estabelecido no artigo 1.072, da Lei 10.406/2002. As decisões ou resoluções serão registradas no "Livro de Atas de Reuniões". Para deliberação válida será observado o disposto no artigo 1.010, artigo 1.071 e seguintes da Lei 10.406/2002.

Parágrafo Único: *Quando os sócios deliberarem em unanimidade assuntos de interesse da sociedade, fica dispensada a realização de reunião, conforme previsto no artigo 1.072 da Lei 10.406/2002.*

Junta Comercial do Estado de Santa Catarina
Certifico o Registro em 23/03/2026
Arquivamento 20254125999 Protocolo 254125999 de 19/03/2026 NIRE 42202514972
Nome da empresa RADIO RURAL DE CONCORDIA LTDA
Este documento pode ser verificado em http://regin.jucesc.sc.gov.br/autenticacaoDocumentos/autenticacao.aspx
Chancela 110377700821500
Esta cópia foi autenticada digitalmente e assinada em 23/03/2026LUCIANO LEITE KOWALSKI - Secretário-Geral
23/03/2026

Cláusula 19ª- Os prejuízos serão suportados pelos sócios, proporcionalmente á sua participação no capital social.

DA ADMINISTRAÇÃO, SUA REMUNERAÇÃO E CONTABILIDADE

Cláusula 20ª- A sociedade é administrada pelos sócios, **NELSO BONISSONI, NAURO JOSÉ JASPER, FABIO ZONTA, LINDIANE ZONTA, MURILO ZONTA,** e pelo não sócio **ALBERTO STRINGHINI** nascido em 08/07/1943, brasileiro, empresário, casado pelo regime da comunhão universal de bens, inscrito no CPF sob nº 020.731.889-15, portador da Carteira de Identidade nº 821.629 expedida pela SSP-SC, residente e domiciliado na Rua Romano Anselmo Fontana, 680, apartamento 601, centro no município de Concórdia, SC CEP 89.700-095 (representando a ADS PARTICIPAÇÕES).

***Parágrafo Primeiro**: Aos administradores caberá a representação da sociedade, ativa e passivamente, em juízo ou fora dele, sempre em conjunto de dois indistintamente, podendo nomear procuradores e praticar todos os atos necessários para a consecução do fim social e bom desempenho de suas funções.*

***Parágrafo Segundo**: Fica vedado o uso da firma, sob qualquer pretexto ou modalidade, em operações ou negócios estranhos ao objetivo social, especialmente a prestação de avais, endossos, fianças ou cauções de favor, ou assumir obrigações seja em favor de qualquer dos cotistas ou de terceiros.*

Cláusula 21ª- Os administradores poderão perceber a título de Pró Labore, uma quantia fixa mensal, levada à conta de despesas gerais.

***Parágrafo Único**: Anualmente, no mês de novembro, através de reunião dos sócios, serão definidos os gestores para o exercício seguinte.*

Cláusula 22ª- As deliberações relativas à aprovação das contas do administrador, aumento/redução do capital, designação/destituição de administradores, modo de remuneração, pedido de recuperação judicial ou falência, distribuição de lucros, alteração contratual e fusão, cisão e incorporação, e outros assuntos relevantes para a sociedade, serão definidas na reunião de sócios.

***Parágrafo 1º**: Trimestralmente será realizada reunião dos sócios e administradores de forma presencial e/ou remota, mediante convocação dos administradores ou sócios.*

Junta Comercial do Estado de Santa Catarina
Certifico o Registro em 23/03/2026
Arquivamento 20254125999 Protocolo 254125999 de 19/03/2026 NIRE 42202514972
Nome da empresa RADIO RURAL DE CONCORDIA LTDA
Este documento pode ser verificado em http://regin.jucesc.sc.gov.br/autenticacaoDocumentos/autenticacao.aspx
Chancela 110377700821500
Esta cópia foi autenticada digitalmente e assinada em 23/03/2026LUCIANO LEITE KOWALSKI - Secretário-Geral
23/03/2026

JUCESC
Junta Comercial do Estado de
SANTA CATARINA

254125999

TERMO DE AUTENTICACAO

NOME DA EMPRESA	RADIO RURAL DE CONCORDIA LTDA
PROTOCOLO	254125999 - 19/03/2026
ATO	002 - ALTERACAO
EVENTO	021 - ALTERACAO DE DADOS (EXCETO NOME EMPRESARIAL)

MATRIZ

NIRE 42202514972
CNPJ 02.545.951/0001-71
CERTIFICO O REGISTRO EM 23/03/2026
SOB N: 20254125999

EVENTOS

051 - CONSOLIDACAO DE CONTRATO/ESTATUTO ARQUIVAMENTO: 20254125999

REPRESENTANTES QUE ASSINARAM DIGITALMENTE

Cpf: 01478416904 - LINDIANE ZONTA - Assinado em 05/03/2026 às 09:34:03

Cpf: 01478417986 - FABIO ZONTA - Assinado em 05/03/2026 às 11:32:04

Cpf: 02073188915 - ALBERTO STRINGHINI - Assinado em 19/03/2026 às 10:00:28

Cpf: 04696969908 - MURILO ZONTA - Assinado em 07/03/2026 às 09:47:57

Cpf: 10309551900 - NELSO BONISSONI - Assinado em 05/03/2026 às 09:32:53

Cpf: 18586287920 - NAURO JOSE JASPER - Assinado em 05/03/2026 às 16:01:46

Junta Comercial do Estado de Santa Catarina 23/03/2026
Certifico o Registro em 23/03/2026
Arquivamento 20254125999 Protocolo 254125999 de 19/03/2026 NIRE 42202514972
Nome da empresa RADIO RURAL DE CONCORDIA LTDA
Este documento pode ser verificado em http://regin.jucesc.sc.gov.br/autenticacaoDocumentos/autenticacao.aspx
Chancela 110377700821500
Esta cópia foi autenticada digitalmente e assinada em 23/03/2026LUCIANO LEITE KOWALSKI - Secretário-Geral

Escritura Pública de Procuração com Protocolo nº **72.376** em data de **22/06/2023**.

CERTIFICO que no livro e folhas acima mencionados, consta o ato do teor seguinte: Protocolo nº 72.376 em data de 22/06/2023 - PROCURAÇÃO PÚBLICA que faz RADIO RURAL DE CONCÓRDIA LTDA, na forma abaixo: **SAIBAM,** quantos este público instrumento de procuração virem que, aos vinte e dois dias do mês de junho do ano de dois mil e vinte e três (22/06/2023), neste Tabelionato, sito a Rua Marechal Deodoro, nº 772, Centro, nesta cidade e Comarca de Concórdia, Estado de Santa Catarina, comparece **como outorgante:** a empresa **RADIO RURAL DE CONCÓRDIA LTDA**, sociedade empresária limitada, inscrita no CNPJ sob número 02.545.951/0001-71, situada na Rua João Suzin Marini, nº 64, Bairro Nossa Senhora da Salete, na cidade de Concórdia/SC, sendo representada neste ato por seus sócios administradores: **NAURO JOSÉ JASPER**, brasileiro, nascido em 25/12/1953, empresário, portador da Carteira de Identidade nº 5.237.702-4, expedido pela SSP/SC em 06/02/2003, inscrito no CPF sob número 185.862.879-20, casado, residente e domiciliado na Rua Osvado Valentin Zandavalli, n° 404, Centro, na cidade de Concórdia/SC e **NELSO BONISSONI**, brasileiro, nascido em 07/12/1942, empresário, portador da Carteira de Identidade nº 101.651, expedido pela SSP/SC em 13/07/2009, inscrito no CPF sob número 103.095.519-00, casado, residente e domiciliado na Rua Romano Anselmo Fontana, nº 682, Apartamento 301, centro, na cidade de Concórdia/SC, conforme 5ª (Quinta) Alteração Contratual Consolidada, devidamente registrada sob nº 20231116373 em 17/04/2023 e Certidão Simplificada da Junta Comercial emitida em 21/06/2023. Reconhecida como a própria e capaz para o ato do que dou fé. E, que por este público instrumento nomeia e constitui seus bastante **procuradores: JULIANO SPRICIGO**, brasileiro, nascido em 07/03/1975, filho de SANTO SPRICIGO e INELVES SALETE MORETTO SPRICIGO, auxiliar administrativo, portador da Carteira de Identidade nº 2.133.663-6, expedido pela SSP/SC em 25/06/1999, inscrito no CPF sob número 758.840.389-68, casado, residente e domiciliado na Rua Adolfo Knoob, nº 21, Bairro Cinquentenário, na cidade de Concórdia/SC; e **JACKSON FERNANDO MATTIOLO MARTINI**, brasileiro, nascido em 08/06/1979, filho de JATIR SILVESTRE MARTINI e ORTENILA MATTIOLO MARTINI, radialista, portador da Carteira de Identidade nº 3.572.973, expedido pela SESP/SC em 09/10/2015, inscrito no CPF sob número 019.957.889-37, casado, residente e domiciliado na Travessa Antonio Brunetto nº 105, Centro, na cidade de Concórdia/SC; **I - ISOLADAMENTE**: a) representar a outorgante perante a Secretaria Nacional de Comunicações do Ministério da Infra-Estrutura, Delegacia Estadual, Delegacia em Santa Catarina do Ministério das Comunicações, Prefeituras, Repartições Públicas Federais, Estaduais e Municipais, empresas públicas e privadas, autarquias e sociedades de econômia mista, sindicatos e associações de classe; b) assinar requerimentos, termos de compromisso; c) promover cobranças recebendo de clientes importâncias em dinheiro e/ou em

Esse documento foi assinado por SUZANE PAULA SANDI.
Para validar o documento e suas assinaturas acesse https://assinatura.e-notariado.org.br/validate e informe o código NS45Z-FJWFD-9877W-G962Q

Documento impresso. Qualquer emenda ou rasura, sem ressalva, será considerado indício de adulteração ou tentativa de fraude.

Esse documento foi assinado por SUZANE PAULA SANDI.
Para validar o documento e suas assinaturas acesse https://assinatura.e-notariado.org.br/validate e informe o código NS45Z-FJWFD-9877W-G962Q

MANIFESTO DE ASSINATURAS

Código de validação: NS45Z-FJWFD-9877W-G962Q

Este documento foi assinado pelos seguintes signatários nas datas indicadas (Fuso horário de Brasília):

- ✔ SUZANE PAULA SANDI (CPF 044.557.539-58) em 08/07/2025 14:13

Para verificar as assinaturas acesse https://assinatura.e-notariado.org.br/validate e informe o código de validação ou siga o link a abaixo:

https://assinatura.e-notariado.org.br/validate/NS45Z-FJWFD-9877W-G962Q

MINISTÉRIO DA FAZENDA
Secretaria da Receita Federal do Brasil
Procuradoria-Geral da Fazenda Nacional

CERTIDÃO POSITIVA COM EFEITOS DE NEGATIVA DE DÉBITOS RELATIVOS AOS TRIBUTOS FEDERAIS E À DÍVIDA ATIVA DA UNIÃO

Nome: RADIO RURAL DE CONCORDIA LTDA
CNPJ: 02.545.951/0001-71

Ressalvado o direito de a Fazenda Nacional cobrar e inscrever quaisquer dívidas de responsabilidade do sujeito passivo acima identificado que vierem a ser apuradas, é certificado que:

1. constam débitos administrados pela Secretaria da Receita Federal do Brasil (RFB) com exigibilidade suspensa nos termos do art. 151 da Lei nº 5.172, de 25 de outubro de 1966 - Código Tributário Nacional (CTN), ou objeto de decisão judicial que determina sua desconsideração para fins de certificação da regularidade fiscal, ou ainda não vencidos; e

2. não constam inscrições em Dívida Ativa da União (DAU) na Procuradoria-Geral da Fazenda Nacional (PGFN).

Conforme disposto nos arts. 205 e 206 do CTN, este documento tem os mesmos efeitos da certidão negativa.

Esta certidão é válida para o estabelecimento matriz e suas filiais e, no caso de ente federativo, para todos os órgãos e fundos públicos da administração direta a ele vinculados. Refere-se à situação do sujeito passivo no âmbito da RFB e da PGFN e abrange inclusive as contribuições sociais previstas nas alíneas 'a' a 'd' do parágrafo único do art. 11 da Lei nº 8.212, de 24 de julho de 1991.

A aceitação desta certidão está condicionada à verificação de sua autenticidade na Internet, nos endereços <http://rfb.gov.br> ou <http://www.pgfn.gov.br>.

Certidão emitida gratuitamente com base na Portaria Conjunta RFB/PGFN nº 1.751, de 2/10/2014.
Emitida às 09:02:51 do dia 31/03/2026 <hora e data de Brasília>.
Válida até 27/09/2026.
Código de controle da certidão: **EC22.AD69.7726.16B8**
Qualquer rasura ou emenda invalidará este documento.

ESTADO DE SANTA CATARINA
SECRETARIA DE ESTADO DA FAZENDA

CERTIDÃO NEGATIVA DE DÉBITOS ESTADUAIS

Nome (razão social): **RADIO RURAL DE CONCORDIA LTDA**
CNPJ/CPF: **02.545.951/0001-71**

Ressalvando o direito da Fazenda Estadual de inscrever e cobrar as dívidas que vierem a ser apuradas, é certificado que não constam, na presente data, pendências em nome do contribuinte acima identificado, relativas aos tributos, dívida ativa e demais débitos administrados pela Secretaria de Estado da Fazenda.

Dispositivo Legal:	**Lei nº 3938/66, Art. 154**
Número da certidão:	**260140125084218**
Data de emissão:	**31/03/2026 09:09:41**
Validade (Lei nº 3938/66, Art. 158):	**27/09/2026**

A autenticidade desta certidão deverá ser confirmada na página da Secretaria de Estado da Fazenda na Internet, no endereço: http://www.sef.sc.gov.br

Este documento foi assinado digitalmente
Impresso em: 31/03/2026 09:09:40

Assinado por SECRETARIA DE ESTADO DA FAZENDA - CNPJ: 82.951.310/0001-56 - Data/Hora: 31/03/2026

MUNICÍPIO DE CONCÓRDIA
ESTADO SANTA CATARINA
SECRETARIA MUNICIPAL DA FAZENDA

CERTIDÃO NEGATIVA DE DÉBITOS 14785/2026

Contribuinte

Nome/Razão:	**270547 - RÁDIO RURAL DE CONCÓRDIA LTDA**
CNPJ/CPF:	02.545.951/0001-71
Endereço:	RUA JOAO SUZIN MARINI, 64
Complemento:	
Bairro:	NOSSA SENHORA DA SALETE
Cidade:	Concórdia

CEP: 89.700-280
Estado: Santa Catarina

Finalidade

Certifico, para os devidos fins, que INEXISTEM DÉBITOS referentes a Tributos Municipais, inscritos ou não em Dívida Ativa, em nome do contribuinte acima citado, até a presente data.

Reserva-se o direito da Fazenda Municipal cobrar dívidas posteriormente apuradas mesmo as referentes a períodos compreendidos nesta CERTIDÃO.

A aceitação da presente certidão está condicionada à verificação de sua validade na internet no endereço eletrônico do município de Concórdia: www.concordia.sc.gov.br, ou no setor tributário da Prefeitura Municipal.

Observação: Esta Certidão é válida somente para o contribuinte acima citado.

Válida por 90 dias a partir da data de emissão.

Data Validade: 29/06/2026

Concórdia (SC), 31 de março de 2026 .

Voltar Imprimir

CAIXA
CAIXA ECONÔMICA FEDERAL

Certificado de Regularidade do FGTS - CRF

Inscrição: 02.545.951/0001-71
Razão Social: RADIO RURAL DE CONCORDIA LTDA
Endereço: R JOAO SUZIN MARINI 64 / NOSSA SENHORA DA SA / CONCORDIA / SC / 89700-280

A Caixa Econômica Federal, no uso da atribuição que lhe confere o Art. 7, da Lei 8.036, de 11 de maio de 1990, certifica que, nesta data, a empresa acima identificada encontra-se em situação regular perante o Fundo de Garantia do Tempo de Servico - FGTS.

O presente Certificado não servirá de prova contra cobrança de quaisquer débitos referentes a contribuições e/ou encargos devidos, decorrentes das obrigações com o FGTS.

Validade: 14/04/2026 a 13/05/2026

Certificação Número: 2026041406260827453905

Informação obtida em 30/04/2026 14:31:01

A utilização deste Certificado para os fins previstos em Lei esta condicionada a verificação de autenticidade no site da Caixa: **www.caixa.gov.br**

PODER JUDICIÁRIO
JUSTIÇA DO TRABALHO

CERTIDÃO NEGATIVA DE DÉBITOS TRABALHISTAS

Nome: RADIO RURAL DE CONCORDIA LTDA (MATRIZ E FILIAIS)
CNPJ: 02.545.951/0001-71
Certidão nº: 35432329/2026
Expedição: 31/03/2026, às 09:03:35
Validade: 27/09/2026 - 180 (cento e oitenta) dias, contados da data de sua expedição.

Certifica-se que **RADIO RURAL DE CONCORDIA LTDA (MATRIZ E FILIAIS)**, inscrito(a) no CNPJ sob o nº **02.545.951/0001-71, NÃO CONSTA** como inadimplente no Banco Nacional de Devedores Trabalhistas.
Certidão emitida com base nos arts. 642-A e 883-A da Consolidação das Leis do Trabalho, acrescentados pelas Leis ns.º 12.440/2011 e 13.467/2017, e no Ato 01/2022 da CGJT, de 21 de janeiro de 2022.
Os dados constantes desta Certidão são de responsabilidade dos Tribunais do Trabalho.
No caso de pessoa jurídica, a Certidão atesta a empresa em relação a todos os seus estabelecimentos, agências ou filiais.
A aceitação desta certidão condiciona-se à verificação de sua autenticidade no portal do Tribunal Superior do Trabalho na Internet (http://www.tst.jus.br).
Certidão emitida gratuitamente.

INFORMAÇÃO IMPORTANTE
Do Banco Nacional de Devedores Trabalhistas constam os dados necessários à identificação das pessoas naturais e jurídicas inadimplentes perante a Justiça do Trabalho quanto às obrigações estabelecidas em sentença condenatória transitada em julgado ou em acordos judiciais trabalhistas, inclusive no concernente aos recolhimentos previdenciários, a honorários, a custas, a emolumentos ou a recolhimentos determinados em lei; ou decorrentes de execução de acordos firmados perante o Ministério Público do Trabalho, Comissão de Conciliação Prévia ou demais títulos que, por disposição legal, contiver força executiva.

MUNICÍPIO DE CONCÓRDIA

SECRETARIA MUNICIPAL DA FAZENDA - SEFAZ

SECRETARIA MUNICIPAL DE URBANISMO - SEMURB

INSCRIÇÃO MUNICIPAL	CONTROLE DE EMISSÃO
8569	**85/2026**
EXERCÍCIO	DATA DE VALIDADE
2026	15/03/2027

ALVARÁ DE LICENÇA PARA LOCALIZAÇÃO E/OU FUNCIONAMENTO

A Prefeitura Municipal de Concórdia concede o presente Alvará de Localização e Funcionamento, conforme a Lei 1.766/1981 (Código Tributário Municipal), Lei Complementar 861/2022 (Código de Posturas) e Lei Complementar 871/2022 (Lei da Liberdade Econômica)

INSCRIÇÃO MUNICIPAL	CFP / CNPJ	RG / INSCRIÇÃO ESTADUAL	DATA INÍCIO ATIVIDADE
8569	02.545.951/0001-71	253.698.847	15/05/1998

NOME / RAZÃO SOCIAL

270547 - RÁDIO RURAL DE CONCÓRDIA LTDA

NOME FANTASIA / SOBRENOME

LOGRADOURO	NÚMERO	COMPLEMENTO
RUA JOAO SUZIN MARINI	64	

CEP	BAIRRO	MUNICÍPIO	ESTADO
89.700-280	NOSSA SENHORA DA SALETE	Concórdia	SC

ATIVIDADE PRINCIPAL

5920.1/00.00 ATIVIDADES DE GRAVAÇÃO DE SOM E DE EDIÇÃO DE MÚSICA

ATIVIDADE SECUNDARIA(s)

6010.1/00.00	ATIVIDADES DE RÁDIO
6319.4/00.00	PORTAIS, PROVEDORES DE CONTEÚDO E OUTROS SERVIÇOS DE INFORMAÇÃO NA INTERNET
7319.0/99.00	OUTRAS ATIVIDADES DE PUBLICIDADE NÃO ESPECIFICADAS ANTERIORMENTE

CONTADOR / CONTABILIDADE RESPONSÁVEL

ASSESSORPLAN CONTABIL CENTER SOCIEDADE SIMPLES

Obs:

Restrições

*** HORÁRIO DE FUNCIONAMENTO : 6h - 22h (seg - dom)**

ESTE ALVARÁ DEVERÁ FICAR EM LOCAL VISÍVEL, SEM DOBRAS OU RASURAS

Concórdia (SC), 27 de janeiro de 2026

OBSERVAÇÃO / INFORMES

Alvará emitido conforme a LC 871/2022. Horário de Funcionamento conforme Decreto 7.520/2023.
Em conformidade com a legislação vigente, deverão ser comunicados ao Setor de Fiscalização de Tributos, em prazo inferior a 20 dias, quais quer alterações cadastrais e e/ou encerramento de atividades no município. O não cumprimento está sujeito às penalidades previstas na Lei 1.766/1981.

Código de Autenticidade: WIS031201-113-DJDBPNSTEBSOEX-5

Mapa de Abrangência

40 cidades em SC e 20 cidades no RS mais de 900 mil pessoas alcançadas.

O alcance da **Rádio Rural FM**, vai muito longe, além do Oeste Catarinense, chegando à 20 cidades do Rio Grande do Sul, mais alcance, muito mais ouvintes.

RÁDIO RURAL




Abrangência oficial Anatel
RADIO RURAL
Jardinópolis
Quilombo
União do Oeste
Ouro Verde
Entre Rios
Bom Jesus
Gramas
Jardim
Vila Lima
Barra Grande
Limbeiro
Quatro
Taquara Verde
Maremá
Lajeado Grande
Xanxerê
Faxinal dos Guedes
Campina da Alegria
Macieira
Água Fria
Nova Erechim
Cel. Freitas
Nova Itaberaba
Figueira
Xaxim
Campinzal
Cordilheira Alta
Alto da Serra
Planalto Alegre
Arvoredo
Chapecó
Guatambu
Caxambu do Sul
Mal. Bormann
Seara
Arabutã
Planalto
Jaborá
Caraíba
Pres. Castelo Branco
Paia
Rio dos Índios
Tarmandiá
Mariano Moro
Nonoai
Erval Grande
Itatiba do Sul
Votouro
Peritiba
Arabutã
Cel. Teixeira
Severiano de Almeida
Alto Bela Vista
Piratuba
Marcelino Ramos
Gramado dos Loureiros
Povoado Tozzo
Três Arroios
Trindade do Sul
Entre Rios do Sul
São João
Jaguarete
São Valentim
Viadutos
Gaurama
Barão de Cotegipe
Erechim
Pte. Preta
Paulo Bento
Aurea
Jacutinga
Barão Hirsch
Capo-Erê
Quebrado
Ronda Alta
São João
Carlos Gomes
Paim Filho
Machadinho
Maximiliano de Almeida
São Pedro do Iraxim
Vazumiro
Outra
São José do Ouro
Água Doce
Vargem Bonita
Jacutinga
Catanduvas
Irani
Lindoia do Sul
Ipuaçu
Xavantina
Linha das Palmeiras
Campo Novo
Papuã
Trezê Tílias
Arroio Trinta
Iomerê
Videira
Pinheiro Preto
Ibicaré
Tangará
Luzerna
Joaçaba
Ibiam
Bela Vista
Erval Velho
Leão
Capinzal
Tuptinga
Campos Novos
Zortéa
Ouro Verde
Umbu
Encruzilhada
Ibicuí
Anita Garibaldi

Mapa de Abrangência

40 cidades em SC e 20 cidades no RS mais de 900 mil pessoas alcançadas.

O alcance da **Rádio 96FM**, vai muito longe, além do Oeste Catarinense, chegando à 20 cidades do Rio Grande do Sul, mais alcance, muito mais ouvintes.



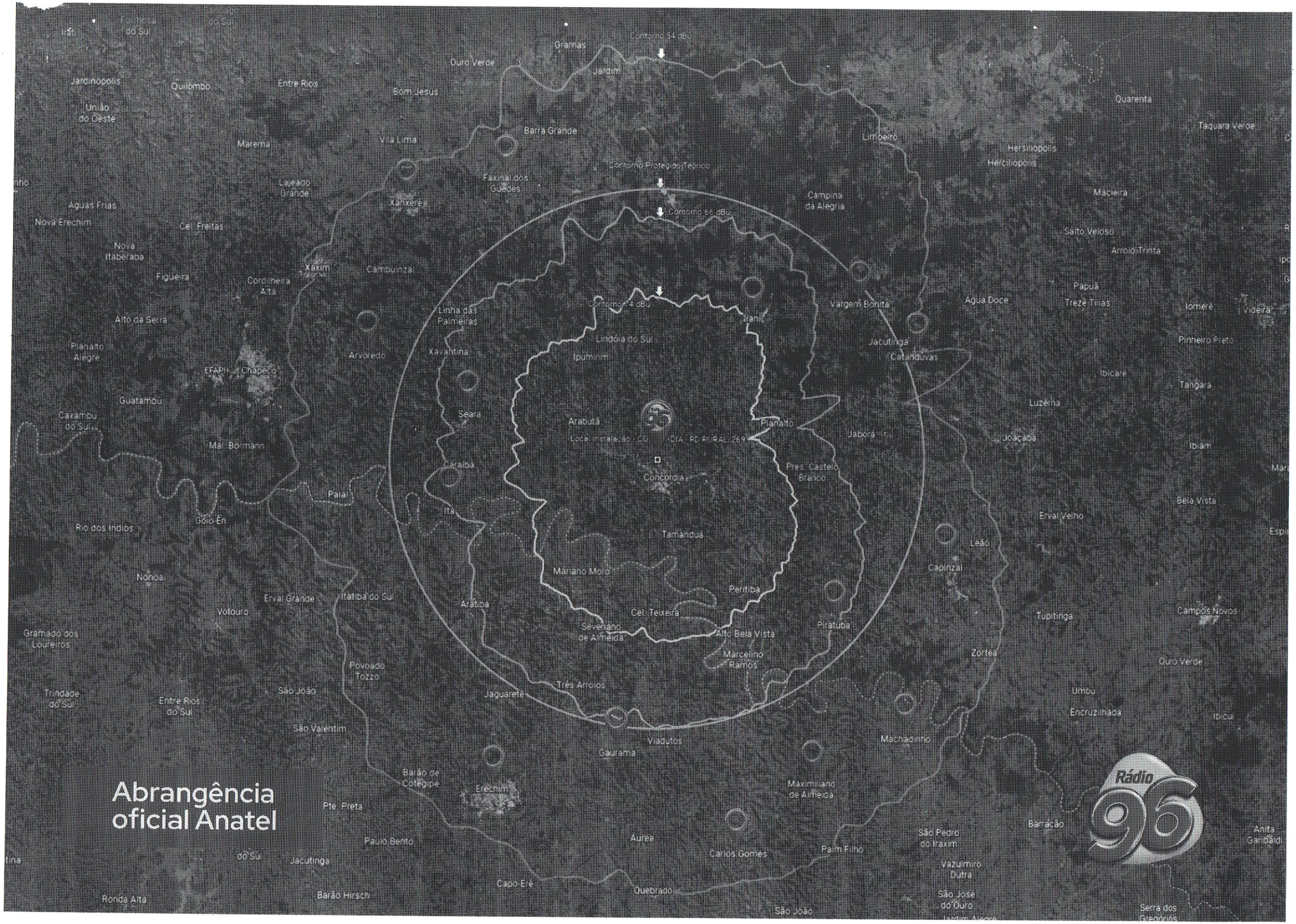
Abrangência
oficial Anatel
Rádio
96

Id solicitação: 5c9905d433547

Informações da Entidade

Dados da Entidade	
Nome da Entidade: RADIO RURAL DE CONCORDIA LTDA	
Nome Fantasia:	
Telefone: (49) 34423838	**E-mail:**
CNPJ: 02.545.951/0001-71	**Número do Fistel:** 50419081500
Tipo Usuário: Adm Privada	**Tipo Taxa:** Integral
Data do contrato: 01/11/1993	**Serviço:** 230 - Radiodifusão Sonora em Frequência Modulada
Carater: Primário	**Local específico:**
Rede:	**Categoria da Estação:** Principal
Val. RF: 27/09/2026	
Observações: Termo Aditivo de Adaptação de Outorga de OM para FM, nº 323/2019, publicado no DOU de 10/02/2020, Processo nº 53000.018091/2014-18, ID_OM57dbac73af2eb	

Endereço Sede		
Logradouro: RUA JOAO SUZIN MARINI		**Complemento:**
Bairro: BAIRRO NAO INFORMADO		**Numero:** 64
Município: Concórdia	**UF:** SC	**CEP:** 89700000

Endereço Correspondência		
Logradouro: Rua João Suzin Marini		**Complemento:**
Bairro: Nossa Senhora da Salete		**Numero:** 64
Município: Concórdia	**UF:** SC	**CEP:** 89700280

Endereço do Transmissor		
Logradouro: Rodovia Caetano Chiuchetta		**Complemento:** Morro Detofeno - Morro da Antiga Telesc
Bairro: Santa Cruz		**Numero:** s/n
Município: Concórdia	**UF:** SC	**CEP:** 89703370

Endereço do Estúdio Principal		
Logradouro: Rua João Suzin Marini		**Complemento:**
Bairro: Nossa Senhora da Salete		**Numero:** 64
Município: Concórdia	**UF:** SC	**CEP:** 89700280

Endereço do Estúdio Auxiliar		
Logradouro:		**Complemento:**
Bairro:		**Numero:**
Município: -	**UF:**	**CEP:**

Informações do Plano Basico

Localização	
Município: Concórdia	**UF:** SC

Parâmetros Técnicos			
Canal: 229	**Frequência:** 93.7 MHz	**Classe:** A1	**ERP Máxima:** 29.3047kW
HCI: 26 m	**Pareamento:**	**Decalagem:**	**Fase:** 1

Informações da Estação

Informações Gerais	
Número da Estação: 1012544998	**Número Indicativo:** ZYR977
Data Último Licenciamento: 08/09/2021	**Número da Licença:** 53500.039965/2021-51

Estação Principal		
Localização		
Latitude: 27° 12' 22.68" S	**Longitude:** 52° 02' 9.89" W	**Cota da base:** 836 m

Transmissor Principal	
Código Equipamento: 070011701323	**Modelo:** FM12K5S
Fabricante: BT Equipamentos Eletrônicos Ltda.	**Potência de Operação:** 11.5 kW

Linha de Transmissão Principal			
Modelo: LCF 158-50JA		**Fabricante:** RFS RADIO FREQUENCY SYSTEMS	
Comprimento da Linha: 40.0 m	**Atenuação:** 0.619 dB/100m	**Perdas Acessórias:** 0.5 dB	**Impedância:** 50 ohms

Antena Principal					
Modelo: FMV-MD-04			**Fabricante:** PGM SOLUÇÕES LTDA. (MAXIMUS RF)		
Ganho: 4.81 dBd	**Beam-Tilt:** 5 º	**Orientação NV:** 120 º	**Polarização:** Vertical	**HCI:** 26 m	**ERP Máxima:** 29.3 kW

Padrão de Antena dBd											
0º: 9.76	**5º:** 9.3	**10º:** 8.86	**15º:** 8.42	**20º:** 8	**25º:** 7.62	**30º:** 7.27	**35º:** 6.97	**40º:** 6.71	**45º:** 6.5	**50º:** 6.32	**55º:** 6.2
60º: 6.1	**65º:** 6.05	**70º:** 6	**75º:** 6.09	**80º:** 6.26	**85º:** 6.45	**90º:** 6.73	**95º:** 7.02	**100º:** 7.21	**105º:** 7.42	**110º:** 7.66	**115º:** 7.83
120º: 7.93	**125º:** 7.83	**130º:** 7.66	**135º:** 7.42	**140º:** 7.21	**145º:** 7.02	**150º:** 6.73	**155º:** 6.45	**160º:** 6.26	**165º:** 6.09	**170º:** 6	**175º:** 6.04
180º: 6.1	**185º:** 6.2	**190º:** 6.32	**195º:** 6.5	**200º:** 6.71	**205º:** 6.98	**210º:** 7.28	**215º:** 7.63	**220º:** 8.02	**225º:** 8.43	**230º:** 8.87	**235º:** 9.32
240º: 9.77	**245º:** 10.2	**250º:** 10.59	**255º:** 10.95	**260º:** 11.24	**265º:** 11.49	**270º:** 11.68	**275º:** 11.82	**280º:** 11.92	**285º:** 11.99	**290º:** 12.04	**295º:** 12.06
300º: 12.08	**305º:** 12.08	**310º:** 12.06	**315º:** 12.02	**320º:** 11.96	**325º:** 11.85	**330º:** 11.72	**335º:** 11.52	**340º:** 11.26	**345º:** 10.96	**350º:** 10.6	**355º:** 10.2

Coordenadas por radial										
0º: Lat 26°58´11.4´´ S Lon 52°2´9.89´´ W	**5º:** Lat 26°58´24.08´´ S Lon 52°0´47.57´´ W	**10º:** Lat 26°58´5.62´´ S Lon 51°59´20.33´´ W	**15º:** Lat 26°57´31.62´´ S Lon 51°57´42.04´´ W	**20º:** Lat 26°58´0.22´´ S Lon 51°56´17.74´´ W	**25º:** Lat 26°58´0.7´´ S Lon 51°54´39.01´´ W	**30º:** Lat 26°58´6.04´´ S Lon 51°52´55.16´´ W	**35º:** Lat 26°59´38.95´´ S Lon 51°52´10.02´´ W	**40º:** Lat 27°0´28.35´´ S Lon 51°50´57.55´´ W	**45º:** Lat 27°1´39.98´´ S Lon 51°50´8.97´´ W	**50º:** Lat 27°3´30.23´´ S Lon 51°50´18.01´´ W	**55º:** Lat 27°5´0.15´´ S Lon 51°50´20.85´´ W
60º: Lat 27°6´27.71´´ S Lon 51°50´40.1´´ W	**65º:** Lat 27°7´46.66´´ S Lon 51°51´5.82´´ W	**70º:** Lat 27°7´50.3´´ S Lon 51°48´11.13´´ W	**75º:** Lat 27°9´26´´ S Lon 51°49´51.08´´ W	**80º:** Lat 27°10´32.25´´ S Lon 51°50´29.01´´ W	**85º:** Lat 27°11´20.26´´ S Lon 51°48´55.84´´ W	**90º:** Lat 27°12´22.07´´ S Lon 51°49´3.35´´ W	**95º:** Lat 27°13´25.07´´ S Lon 51°48´39.65´´ W	**100º:** Lat 27°14´40.67´´ S Lon 51°47´24.71´´ W	**105º:** Lat 27°15´57.29´´ S Lon 51°47´5.44´´ W	**110º:** Lat 27°17´3.36´´ S Lon 51°47´39.89´´ W	**115º:** Lat 27°18´37.67´´ S Lon 51°47´2.88´´ W
120º: Lat 27°20´0.73´´ S Lon 51°47´15.27´´ W	**125º:** Lat 27°21´13.76´´ S Lon 51°47´54.79´´ W	**130º:** Lat 27°22´33.23´´ S Lon 51°48´29.61´´ W	**135º:** Lat 27°23´51.22´´ S Lon 51°49´13.69´´ W	**140º:** Lat 27°25´17.79´´ S Lon 51°49´56.67´´ W	**145º:** Lat 27°26´23.31´´ S Lon 51°51´6.31´´ W	**150º:** Lat 27°27´36.17´´ S Lon 51°52´15.29´´ W	**155º:** Lat 27°29´1.73´´ S Lon 51°53´24.62´´ W	**160º:** Lat 27°30´9.82´´ S Lon 51°54´51.92´´ W	**165º:** Lat 27°30´58.02´´ S Lon 51°56´32.88´´ W	**170º:** Lat 27°31´33.9´´ S Lon 51°58´20.97´´ W	**175º:** Lat 27°32´1.42´´ S Lon 52°0´13.59´´ W
180º: Lat 27°32´34.39´´ S Lon 52°2´9.89´´ W	**185º:** Lat 27°31´14.18´´ S Lon 52°4´1.51´´ W	**190º:** Lat 27°31´52.58´´ S Lon 52°6´2.52´´ W	**195º:** Lat 27°32´25.04´´ S Lon 52°8´13.27´´ W	**200º:** Lat 27°30´41.01´´ S Lon 52°9´40.69´´ W	**205º:** Lat 27°30´1.88´´ S Lon 52°11´26.88´´ W	**210º:** Lat 27°29´39.28´´ S Lon 52°13´24.86´´ W	**215º:** Lat 27°28´11.97´´ S Lon 52°14´39.49´´ W	**220º:** Lat 27°27´21.13´´ S Lon 52°16´20.14´´ W	**225º:** Lat 27°25´48.37´´ S Lon 52°17´18.55´´ W	**230º:** Lat 27°23´46.22´´ S Lon 52°17´28.52´´ W	**235º:** Lat 27°22´10.72´´ S Lon 52°17´56.97´´ W
240º: Lat 27°20´21.99´´ S Lon 52°17´46.17´´ W	**245º:** Lat 27°18´49.64´´ S Lon 52°17´45.95´´ W	**250º:** Lat 27°16´55.29´´ S Lon 52°16´14.8´´ W	**255º:** Lat 27°16´11.91´´ S Lon 52°18´16.21´´ W	**260º:** Lat 27°15´7.52´´ S Lon 52°19´48.49´´ W	**265º:** Lat 27°13´44.84´´ S Lon 52°20´0.51´´ W	**270º:** Lat 27°12´21.72´´ S Lon 52°18´39.06´´ W	**275º:** Lat 27°11´2.93´´ S Lon 52°19´1.66´´ W	**280º:** Lat 27°9´50.65´´ S Lon 52°18´13.17´´ W	**285º:** Lat 27°8´26.66´´ S Lon 52°18´35.68´´ W	**290º:** Lat 27°7´7.89´´ S Lon 52°18´18.73´´ W	**295º:** Lat 27°5´51.98´´ S Lon 52°17´48.97´´ W
300º: Lat 27°4´35.92´´ S Lon 52°17´16.28´´ W	**305º:** Lat 27°3´46.53´´ S Lon 52°15´56.58´´ W	**310º:** Lat 27°2´53.58´´ S Lon 52°14´50.65´´ W	**315º:** Lat 27°2´20.28´´ S Lon 52°13´25.7´´ W	**320º:** Lat 27°1´55.65´´ S Lon 52°12´0.24´´ W	**325º:** Lat 27°1´58.93´´ S Lon 52°10´20.03´´ W	**330º:** Lat 27°1´19.2´´ S Lon 52°9´19.77´´ W	**335º:** Lat 27°0´52.69´´ S Lon 52°8´10.97´´ W	**340º:** Lat 26°58´40.34´´ S Lon 52°7´45.7´´ W	**345º:** Lat 27°0´7.39´´ S Lon 52°5´51´´ W	**350º:** Lat 26°58´47.66´´ S Lon 52°4´51.14´´ W	**355º:** Lat 26°58´33.53´´ S Lon 52°3´31.28´´ W

Distância por radial											
0º: 26.3	**5º:** 26	**10º:** 26.9	**15º:** 28.5	**20º:** 28.3	**25º:** 29.4	**30º:** 30.5	**35º:** 28.8	**40º:** 28.8	**45º:** 28.1	**50º:** 25.6	**55º:** 23.8
60º: 21.9	**65º:** 20.1	**70º:** 24.5	**75º:** 21	**80º:** 19.6	**85º:** 21.9	**90º:** 21.6	**95º:** 22.3	**100º:** 24.7	**105º:** 25.7	**110º:** 25.4	**115º:** 27.5
120º: 28.3	**125º:** 28.6	**130º:** 29.4	**135º:** 30.1	**140º:** 31.3	**145º:** 31.7	**150º:** 32.6	**155º:** 34.1	**160º:** 35.1	**165º:** 35.7	**170º:** 36.1	**175º:** 36.5
180º: 37.4	**185º:** 35.1	**190º:** 36.7	**195º:** 38.5	**200º:** 36.1	**205º:** 36.1	**210º:** 37	**215º:** 35.8	**220º:** 36.3	**225º:** 35.2	**230º:** 32.9	**235º:** 31.7
240º: 29.7	**245º:** 28.3	**250º:** 24.7	**255º:** 27.5	**260º:** 29.5	**265º:** 29.5	**270º:** 27.2	**275º:** 27.9	**280º:** 26.9	**285º:** 28.1	**290º:** 28.3	**295º:** 28.5
300º: 28.8	**305º:** 27.8	**310º:** 27.3	**315º:** 26.3	**320º:** 25.3	**325º:** 23.5	**330º:** 23.7	**335º:** 23.5	**340º:** 27	**345º:** 23.5	**350º:** 25.6	**355º:** 25.7

Estação Auxiliar	
Transmissor Auxiliar	
Código Equipamento: 002850402252	**Modelo:** FM 3000
Fabricante: Marcelo Amorim de Godoy -EPP	**Potência de Operação:** 3.0 kW

Transmissor Auxiliar 2	
Código Equipamento:	**Modelo:** Equipamento não encontrado
Fabricante:	**Potência de Operação:** kW

Linha de Transmissão Auxiliar			
Modelo:		**Fabricante:**	
Comprimento da Linha: m	**Atenuação:** dB/100m	**Perdas Acessórias:** dB	**Impedância:** ohms

Antena Auxiliar					
Modelo:			**Fabricante:**		
Ganho: dBd	**Beam-Tilt:** º	**Orientação NV:** º	**Polarização:**	**HCI:** m	**ERP Máxima:** 29.3 kW
RDS					
Código PI:					

Informações do documento de Contrato							
Núm Processo	Núm Documento	Tipo Documento	Orgão	Data do docu	Data DOU	Razão do Doc	Natureza

Informações do documento de Outorga							
Núm Processo	Núm Documento	Tipo Documento	Orgão	Data do docu	Data DOU	Razão do Doc	Natureza
21431956	552	Portaria	MC	21/09/1956	27/09/1956	Outorga	Jurídico

Informações do documento de Aprovação de Locais							
Núm Processo	Núm Documento	Tipo Documento	Orgão	Data do docu	Data DOU	Razão do Doc	Natureza
						Aprovação de Local	Técnico

Histórico de Documentos Emitidos							
Núm Processo	Núm Documento	Tipo Documento	Orgão	Data do docu	Data DOU	Razão do Doc	Natureza
9999	000	Decreto	PR		26/05/1999	Transferência Direta	Jurídico
2900000205184	38	Portaria		16/03/1957	18/03/1957	Autoriza a Instalação da Estação e a Utilização dos Equipamentos	Técnico
9999	88581	Decreto	PR	02/08/1983	04/08/1983	Renovação	Jurídico
9999	268	Portaria		01/07/1985	24/07/1985	Autoriza a Alteração de Características Técnicas da Estação	Técnico
9999	11111	Decreto	PR	29/09/2000	02/10/2000	Renovação	Jurídico
9999	27426	Ato	ER	23/07/2002	25/07/2002	Autoriza a Alteração de Características Técnicas da Estação	Técnico
9999	98	Decreto Legislativo	CN	16/04/2003	17/04/2003	Renovação	Jurídico
290000020511984	45887	Ato	ER	12/08/2004	18/08/2004	Autoriza a Alteração de Características Técnicas da Estação	Técnico

53500.062800/2017-04	10002	Ato	ORLE	30/06/2017	21/07/2017	Autoriza o Uso de Radiofrequência	Técnico
53000018091201418	323	Despacho	MCTIC	02/12/2019	10/02/2010	Outros Atos Jurídico	Jurídico
53500.048620/2020-15	6172	Ato	ORLE	19/10/2020	12/11/2020	Autoriza o Uso de Radiofrequência	Técnico

Horário de funcionamento

Id solicitação: 57dbac413c0b3

Informações da Entidade

Dados da Entidade			
Nome da Entidade: RADIO RURAL DE CONCORDIA LTDA			
Nome Fantasia:			
Telefone: (49) 34423838		**E-mail:**	
CNPJ: 02.545.951/0001-71		**Número do Fistel:** 14022886897	
Tipo Usuário: Adm Privada		**Tipo Taxa:** Integral	
Data do contrato: 27/07/1994		**Serviço:** 230 - Radiodifusão Sonora em Frequência Modulada	
Carater: Primário		**Local específico:**	
Rede:		**Categoria da Estação:** Principal	
Val. RF: 27/07/2034			
Observações: SG143/82,SSR26/85;RESOLUCAO ANATEL 125/99			

Endereço Sede		
Logradouro: RUA JOAO SUZIN MARINI		**Complemento:**
Bairro: BAIRRO NAO INFORMADO		**Numero:** 64
Município: Concórdia	**UF:** SC	**CEP:** 89700000

Endereço Correspondência		
Logradouro: Rua João Suzin Marini		**Complemento:**
Bairro: Nossa Senhora da Salete		**Numero:** 64
Município: Concórdia	**UF:** SC	**CEP:** 89700280

Endereço do Transmissor		
Logradouro: MORRO DETOFENO (MORRO DA ANTIGA TELESC)		**Complemento:**
Bairro: Santa Cruz		**Numero:** S/N
Município: Concórdia	**UF:** SC	**CEP:** 89700101

Endereço do Estúdio Principal		
Logradouro: Rua João Suzin Marini		**Complemento:**
Bairro: Nossa Senhora da Salete		**Numero:** 64
Município: Concórdia	**UF:** SC	**CEP:** 89700280

Endereço do Estúdio Auxiliar		
Logradouro:		**Complemento:**
Bairro:		**Numero:**
Município: -	**UF:**	**CEP:**

Informações do Plano Basico

Localização	
Município: Concórdia	**UF:** SC

Parâmetros Técnicos			
Canal: 242	**Frequência:** 96.3 MHz	**Classe:** E3	**ERP Máxima:** 9.4107kW
HCI: 37 m	**Pareamento:**	**Decalagem:**	**Fase:** 2

Informações da Estação

Informações Gerais	
Número da Estação: 323086640	**Número Indicativo:** ZYD739
Data Último Licenciamento: 19/07/2025	**Número da Licença:** 53500.050848/2025-71

Estação Principal		
Localização		
Latitude: 27° 12' 22.68" S	**Longitude:** 52° 02' 9.85" W	**Cota da base:** 827.6 m

Transmissor Principal	
Código Equipamento: 012630900901	**Modelo:** NV10 - 10 kW
Fabricante: Nautel Limited	**Potência de Operação:** 9.500 kW

Linha de Transmissão Principal			
Modelo: CF 1 5/8		**Fabricante:** KMP PIRELLI	
Comprimento da Linha: 46.00 m	**Atenuação:** .85 dB/100m	**Perdas Acessórias:** 0.5 dB	**Impedância:** 50.00 ohms

Antena Principal					
Modelo: BECP-3H			**Fabricante:** TEEL TELE - ELETRONICA LTDA		
Ganho: .85 dBd	**Beam-Tilt:** 5.00 º	**Orientação NV:** 75 º	**Polarização:** Circular	**HCI:** 37 m	**ERP Máxima:** 9.41 kW

Padrão de Antena dBd											
0º: 0.31	**5º:** 0.37	**10º:** 0.45	**15º:** 0.56	**20º:** 0.67	**25º:** 0.77	**30º:** 0.87	**35º:** 0.95	**40º:** 1.03	**45º:** 1.11	**50º:** 1.18	**55º:** 1.23
60º: 1.26	**65º:** 1.27	**70º:** 1.26	**75º:** 1.24	**80º:** 1.2	**85º:** 1.16	**90º:** 1.1	**95º:** 1.03	**100º:** 0.95	**105º:** 0.85	**110º:** 0.75	**115º:** 0.66
120º: 0.56	**125º:** 0.45	**130º:** 0.34	**135º:** 0.23	**140º:** 0.13	**145º:** 0.05	**150º:** 0	**155º:** 0	**160º:** 0	**165º:** 0	**170º:** 0.02	**175º:** 0.07
180º: 0.16	**185º:** 0.28	**190º:** 0.43	**195º:** 0.61	**200º:** 0.79	**205º:** 0.97	**210º:** 1.14	**215º:** 1.3	**220º:** 1.46	**225º:** 1.62	**230º:** 1.76	**235º:** 1.88
240º: 1.97	**245º:** 2.02	**250º:** 2.05	**255º:** 2.05	**260º:** 2.04	**265º:** 2.01	**270º:** 1.97	**275º:** 1.91	**280º:** 1.84	**285º:** 1.75	**290º:** 1.64	**295º:** 1.53
300º: 1.41	**305º:** 1.28	**310º:** 1.13	**315º:** 0.97	**320º:** 0.81	**325º:** 0.68	**330º:** 0.56	**335º:** 0.47	**340º:** 0.4	**345º:** 0.35	**350º:** 0.31	**355º:** 0.3

Coordenadas por radial											
0º: Lat 26°54´37.98´´ S Lon 52°2´9.85´´ W	**5º:** Lat 26°55´19.82´´ S Lon 52°0´29.49´´ W	**10º:** Lat 26°55´22.14´´ S Lon 51°58´48.04´´ W	**15º:** Lat 26°55´14.17´´ S Lon 51°57´0.8´´ W	**20º:** Lat 26°56´8.78´´ S Lon 51°55´32.31´´ W	**25º:** Lat 26°56´34.69´´ S Lon 51°53´54.1´´ W	**30º:** Lat 26°57´0.28´´ S Lon 51°52´12.65´´ W	**35º:** Lat 26°58´56.18´´ S Lon 51°51´36.47´´ W	**40º:** Lat 26°59´55.62´´ S Lon 51°50´26.78´´ W	**45º:** Lat 27°1´23.19´´ S Lon 51°49´50.14´´ W	**50º:** Lat 27°3´21.07´´ S Lon 51°50´5.76´´ W	**55º:** Lat 27°4´54.7´´ S Lon 51°50´12.1´´ W
60º: Lat 27°6´27.71´´ S Lon 51°50´40.06´´ W	**65º:** Lat 27°7´44.65´´ S Lon 51°51´0.96´´ W	**70º:** Lat 27°7´51.93´´ S Lon 51°48´16.1´´ W	**75º:** Lat 27°9´24.77´´ S Lon 51°49´45.89´´ W	**80º:** Lat 27°10´30.59´´ S Lon 51°50´18.48´´ W	**85º:** Lat 27°11´18.58´´ S Lon 51°48´34.56´´ W	**90º:** Lat 27°12´22.02´´ S Lon 51°48´31.32´´ W	**95º:** Lat 27°13´29.11´´ S Lon 51°47´46.48´´ W	**100º:** Lat 27°14´51.26´´ S Lon 51°46´16.36´´ W	**105º:** Lat 27°16´16.78´´ S Lon 51°45´42.9´´ W	**110º:** Lat 27°17´34´´ S Lon 51°46´4.51´´ W	**115º:** Lat 27°19´23.56´´ S Lon 51°45´11.47´´ W
120º: Lat 27°20´59.79´´ S Lon 51°45´19.5´´ W	**125º:** Lat 27°22´24.28´´ S Lon 51°46´0.86´´ W	**130º:** Lat 27°23´49.26´´ S Lon 51°46´47.12´´ W	**135º:** Lat 27°25´11.56´´ S Lon 51°47´42.83´´ W	**140º:** Lat 27°26´44.85´´ S Lon 51°48´34.03´´ W	**145º:** Lat 27°27´52.57´´ S Lon 51°49´55.61´´ W	**150º:** Lat 27°29´2.35´´ S Lon 51°51´19´´ W	**155º:** Lat 27°30´19.06´´ S Lon 51°52´43.8´´ W	**160º:** Lat 27°31´16.65´´ S Lon 51°54´24.37´´ W	**165º:** Lat 27°32´2.14´´ S Lon 51°56´13.41´´ W	**170º:** Lat 27°32´29.94´´ S Lon 51°58´9.76´´ W	**175º:** Lat 27°33´2.84´´ S Lon 52°0´7.47´´ W
180º: Lat 27°33´36.05´´ S Lon 52°2´9.85´´ W	**185º:** Lat 27°32´10.87´´ S Lon 52°4´7.09´´ W	**190º:** Lat 27°32´48.62´´ S Lon 52°6´13.67´´ W	**195º:** Lat 27°33´20´´ S Lon 52°8´29.9´´ W	**200º:** Lat 27°31´34.47´´ S Lon 52°10´2.67´´ W	**205º:** Lat 27°30´57.72´´ S Lon 52°11´56.3´´ W	**210º:** Lat 27°30´40.83´´ S Lon 52°14´5.04´´ W	**215º:** Lat 27°29´17.93´´ S Lon 52°15´31.71´´ W	**220º:** Lat 27°28´33.67´´ S Lon 52°17´28.98´´ W	**225º:** Lat 27°27´1.99´´ S Lon 52°18´41.82´´ W	**230º:** Lat 27°25´2.24´´ S Lon 52°19´10.97´´ W	**235º:** Lat 27°23´26.64´´ S Lon 52°19´59.63´´ W
240º: Lat 27°21´32.86´´ S Lon 52°20´5.03´´ W	**245º:** Lat 27°19´55.46´´ S Lon 52°20´25.74´´ W	**250º:** Lat 27°17´50.13´´ S Lon 52°19´5.39´´ W	**255º:** Lat 27°17´1.78´´ S Lon 52°21´47.62´´ W	**260º:** Lat 27°15´44.84´´ S Lon 52°23´50.24´´ W	**265º:** Lat 27°14´4.87´´ S Lon 52°24´26.21´´ W	**270º:** Lat 27°12´21.14´´ S Lon 52°23´0.31´´ W	**275º:** Lat 27°10´40.38´´ S Lon 52°23´43.04´´ W	**280º:** Lat 27°9´6.4´´ S Lon 52°22´51.21´´ W	**285º:** Lat 27°7´16.05´´ S Lon 52°23´28.84´´ W	**290º:** Lat 27°5´31.54´´ S Lon 52°23´13.81´´ W	**295º:** Lat 27°3´51.11´´ S Lon 52°22´38.25´´ W
300º: Lat 27°2´5.93´´ S Lon 52°22´6.4´´ W	**305º:** Lat 27°0´54.64´´ S Lon 52°20´30.92´´ W	**310º:** Lat 26°59´41.08´´ S Lon 52°19´7.11´´ W	**315º:** Lat 26°58´48.64´´ S Lon 52°17´22.38´´ W	**320º:** Lat 26°58´10.11´´ S Lon 52°15´31.94´´ W	**325º:** Lat 26°58´9.52´´ S Lon 52°13´19.79´´ W	**330º:** Lat 26°57´16.72´´ S Lon 52°11´56.44´´ W	**335º:** Lat 26°56´43.29´´ S Lon 52°10´21.12´´ W	**340º:** Lat 26°54´3.95´´ S Lon 52°9´38.2´´ W	**345º:** Lat 26°56´0´´ S Lon 52°7´5.17´´ W	**350º:** Lat 26°54´40.1´´ S Lon 52°5´39.96´´ W	**355º:** Lat 26°54´42.03´´ S Lon 52°3´53.91´´ W

Distância por radial											
0º: 32.89	**5º:** 31.71	**10º:** 32.01	**15º:** 32.89	**20º:** 32.01	**25º:** 32.3	**30º:** 32.69	**35º:** 30.4	**40º:** 30.1	**45º:** 28.78	**50º:** 26	**55º:** 24.1

60º: 21.9	**65º:** 20.29	**70º:** 24.39	**75º:** 21.17	**80º:** 19.85	**85º:** 22.49	**90º:** 22.49	**95º:** 23.8	**100º:** 26.59	**105º:** 28.05	**110º:** 28.2	**115º:** 30.83
120º: 32.01	**125º:** 32.45	**130º:** 33.03	**135º:** 33.62	**140º:** 34.79	**145º:** 35.08	**150º:** 35.67	**155º:** 36.69	**160º:** 37.28	**165º:** 37.72	**170º:** 37.87	**175º:** 38.45
180º: 39.33	**185º:** 36.84	**190º:** 38.45	**195º:** 40.21	**200º:** 37.87	**205º:** 38.01	**210º:** 39.18	**215º:** 38.31	**220º:** 39.18	**225º:** 38.45	**230º:** 36.55	**235º:** 35.82
240º: 34.06	**245º:** 33.18	**250º:** 29.66	**255º:** 33.47	**260º:** 36.25	**265º:** 36.84	**270º:** 34.35	**275º:** 35.67	**280º:** 34.64	**285º:** 36.4	**290º:** 36.99	**295º:** 37.28
300º: 38.01	**305º:** 36.99	**310º:** 36.55	**315º:** 35.52	**320º:** 34.35	**325º:** 32.15	**330º:** 32.3	**335º:** 32.01	**340º:** 36.11	**345º:** 31.42	**350º:** 33.33	**355º:** 32.89

Estação Auxiliar	
Transmissor Auxiliar	
Código Equipamento: 002850402252	**Modelo:** FM 3000
Fabricante: Marcelo Amorim de Godoy -EPP	**Potência de Operação:** 3.000 kW

Transmissor Auxiliar 2	
Código Equipamento:	**Modelo:** Equipamento não encontrado
Fabricante:	**Potência de Operação:** kW

Linha de Transmissão Auxiliar			
Modelo:		**Fabricante:**	
Comprimento da Linha: m	**Atenuação:** dB/100m	**Perdas Acessórias:** dB	**Impedância:** ohms

Antena Auxiliar					
Modelo:			**Fabricante:**		
Ganho: dBd	**Beam-Tilt:** º	**Orientação NV:** º	**Polarização:**	**HCI:** m	**ERP Máxima:** 9.41 kW

RDS
Código PI:

Informações do documento de Contrato							
Núm Processo	Núm Documento	Tipo Documento	Orgão	Data do docu	Data DOU	Razão do Doc	Natureza

Informações do documento de Outorga							
Núm Processo	Núm Documento	Tipo Documento	Orgão	Data do docu	Data DOU	Razão do Doc	Natureza
9999	162	Portaria	MC	24/07/1984	27/07/1984	Outorga	Jurídico

Informações do documento de Aprovação de Locais							
Núm Processo	Núm Documento	Tipo Documento	Orgão	Data do docu	Data DOU	Razão do Doc	Natureza
9999	7	Portaria	Dentel-SC	03/01/1985	22/01/1985	Aprovação de Local	Técnico

Histórico de Documentos Emitidos							
Núm Processo	Núm Documento	Tipo Documento	Orgão	Data do docu	Data DOU	Razão do Doc	Natureza
		Ato	ORLE		27/08/2024	Autoriza o Uso de Radiofrequência	Técnico
9999	16	Portaria	Dentel-SC	15/01/1985	22/01/1985	Autoriza a Alteração de Características Técnicas da Estação	Técnico
9999	112	Portaria	Dentel-SC	15/03/1985	28/03/1985	Enquadramento Plano Básico	Técnico
9999	293	Portaria	Dentel-SC	14/11/1989		Autoriza a Alteração de Características Técnicas da Estação	Técnico
9999	25	Portaria	MC	18/03/1999	17/05/1999	Transferência Direta	Jurídico
9999	350	Portaria	MC	28/06/2001	15/08/2001	Renovação	Jurídico
9999	399	Decreto Legislativo	CN	11/08/2006	14/08/2006	Deliber. do C. Nacional	Jurídico
9999	44	Despacho	DMC-SC	23/04/2012		Substituição de Equipamento	Técnico
9999	2759	Ato	ER03	04/05/2015	19/05/2015	Autoriza a Alteração de Características Técnicas da Estação	Técnico
53500.051227/201	7518	Ato	ORLE	23/03/2017	06/04/2017	Autoriza o Uso de Radiofrequência	Técnico

7-03							
53500.046047/2025-10	13893912	Ato	ORLE	25/06/2025	02/07/2025	Autoriza o Uso de Radiofrequência	Técnico

Horário de funcionamento